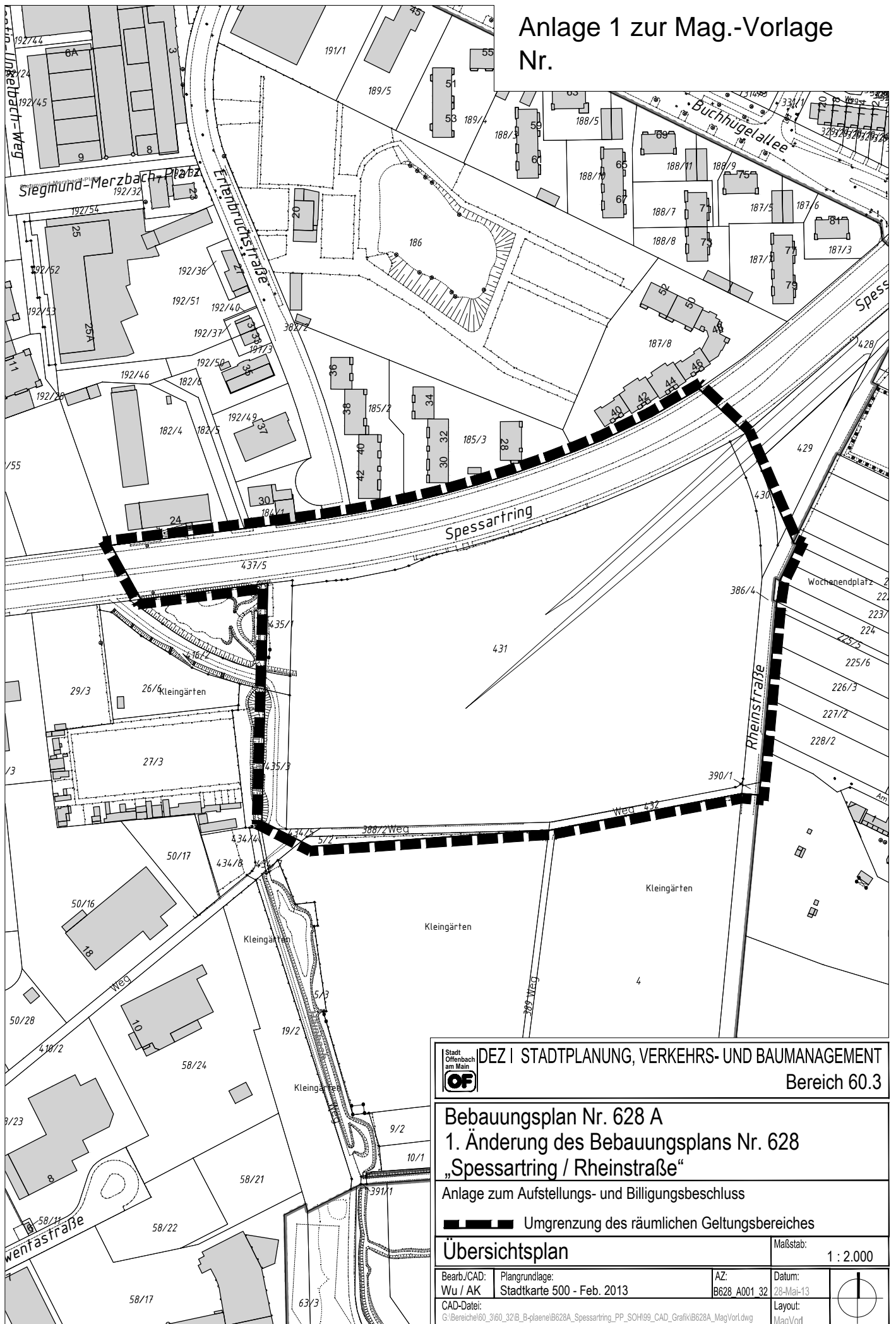




# Anlage 1 zur Mag.-Vorlage Nr.



 <b>DEZ   STADTPLANUNG, VERKEHRS- UND BAUMANAGEMENT</b> Bereich 60.3	
<b>Bebauungsplan Nr. 628 A</b> <b>1. Änderung des Bebauungsplans Nr. 628</b> <b>„Spessartring / Rheinstraße“</b>	
Anlage zum Aufstellungs- und Billigungsbeschluss  Umgrenzung des räumlichen Geltungsbereiches	
<b>Übersichtsplan</b>	
Maßstab: 1 : 2.000	
Bearb./CAD: Wu / AK	Plangrundlage: Stadtkarte 500 - Feb. 2013
CAD-Datei: G:\Bereiche\60_3\60_3\B-plaene\B628A_Spessartring_PP_SOH199_CAD_Grafik\B628A_MagVor.dwg	AZ: B628 A001_32
Datum: 28-Mai-13	Layout: MagVor

