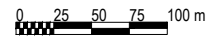
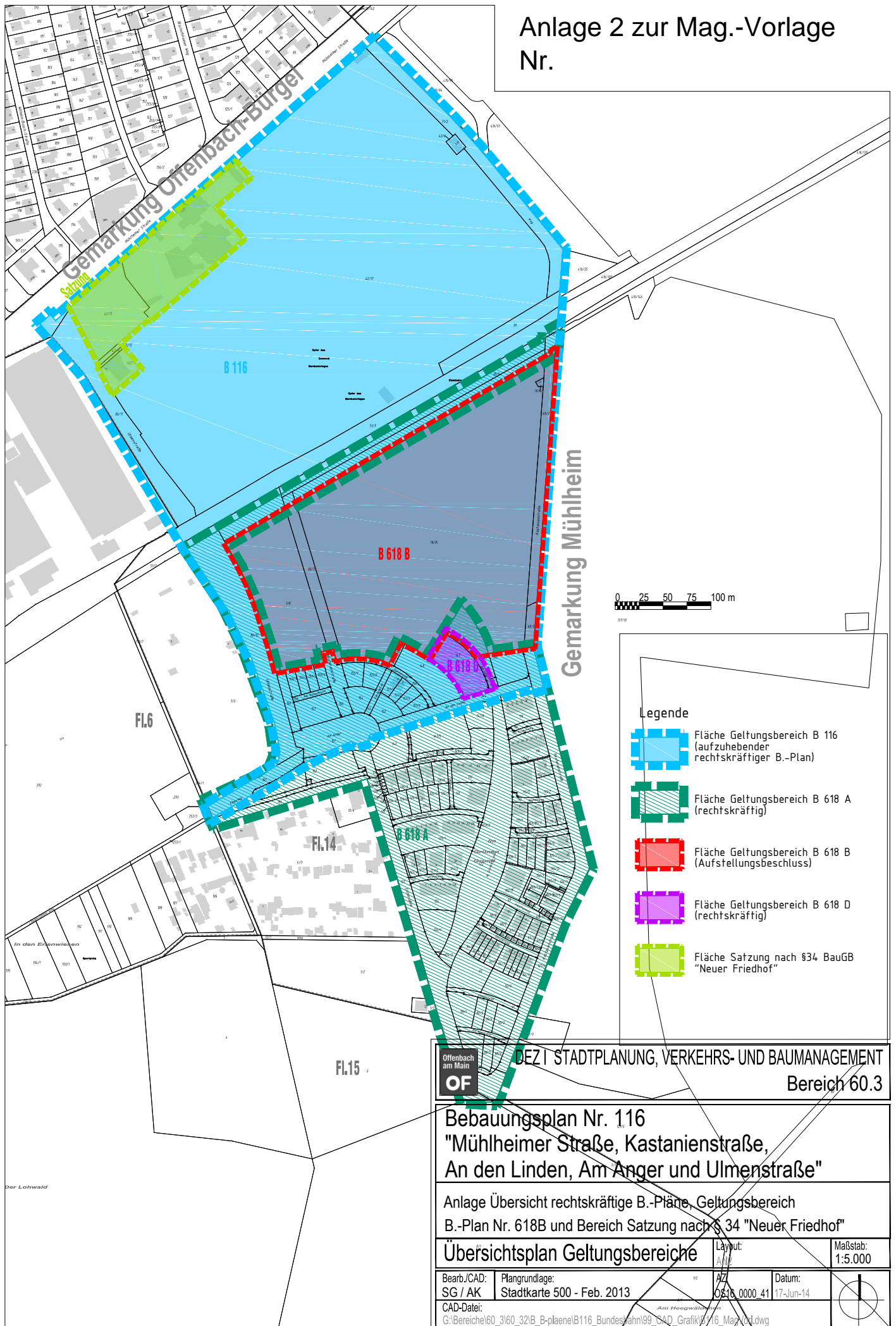



Anlage 2 zur Mag.-Vorlage
Nr.



Legende

-  Fläche Geltungsbereich B 116 (aufzuhebender rechtskräftiger B.-Plan)
-  Fläche Geltungsbereich B 618 A (rechtskräftig)
-  Fläche Geltungsbereich B 618 B (Aufstellungsbeschluss)
-  Fläche Geltungsbereich B 618 D (rechtskräftig)
-  Fläche Satzung nach §34 BauGB "Neuer Friedhof"



BEZIRK STADTPLANUNG, VERKEHRS- UND BAUMANAGEMENT
Bereich 60.3

<p>Bebauungsplan Nr. 116 "Mühlheimer Straße, Kastanienstraße, An den Linden, Am Anger und Ulmenstraße"</p>			
<p>Anlage Übersicht rechtskräftige B.-Pläne, Geltungsbereich B.-Plan Nr. 618B und Bereich Satzung nach § 34 "Neuer Friedhof"</p>			
<p>Übersichtsplan Geltungsbereiche</p>			<p>Layout: AM</p>
<p>Bearb./CAD: SG / AK</p>	<p>Plangrundlage: Stadtkarte 500 - Feb. 2013</p>	<p>Datum: 17-Jun-14</p>	<p>Maßstab: 1:5.000</p>
<p>CAD-Datei: G:\Bereiche\60_3\60_32\B_B-plaene\B116_Bundesbahn\99_CAD_Grafik\16_Map.dwg</p>			