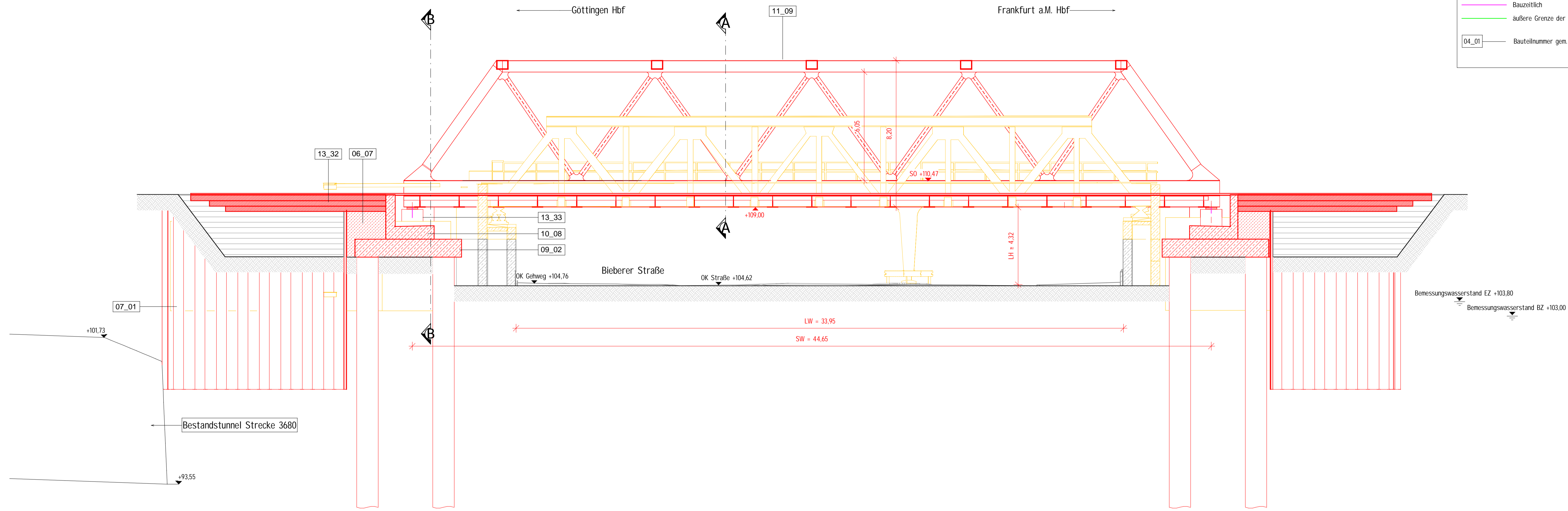


Schnitt C-C 1 : 100
Strecke 3600



Legende:

- Bestand
- Abbruch / Rückbau
- Neubau/ Änderung
- Bauzeitlich
- äußere Grenze der vorhabenträgerigen Grundstücke
- 04_01 — Bauteilnummer gem. Positionliste

Bauwerksdaten

	Fachwerk Strecke 3600	Fachwerk Strecke 3661
Bauart:	Fachwerk zweigiebig	Fachwerk einiebig
Unterbau:	Stahlbetonwiderlager	Stahlbetonwiderlager
Bauhöhe:	8,20 m	8,20 m
Stützweite:	44,65 m	39,40 m
Lichte Weite:	33,95 m	4,35 m
Kreuzungsmaß:	40,249 qm	40,228 qm

Allgemeine Angaben

	LM 71/502 mit a=1,21	LM 71/502 mit a=1,21
Lastbild:	V max ± 90km/h	V max ± 60km/h
Streckengeschwindigkeit:	GC nach M 800.0130	GC nach M 800.0130

Die Standorte der neuen Oberleitungsmasten sind nicht dargestellt.

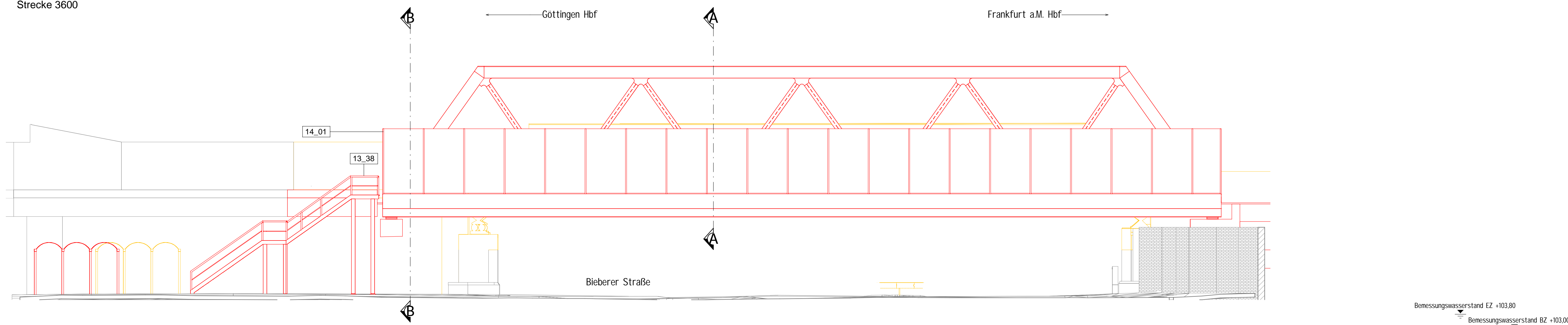
Bauteilliste

Bauteilnummer	Bauteilbezeichnung	Bauphase
06_Erdarbeiten und Hinterfüllungen		
06_07	Baugrubenverfüllung	Neubau
06_09	Bauwerks hinterfüllung (HGT)	Neubau
07_Verbauten und Behelfe		
07_01	Baugrubenverbau	Neubau
09_Gründungen		
09_01	Bohrpfahl	Neubau
09_02	Pfahlkopf	Neubau
11_Uberbauten		
11_09	Fachwerk	Neubau
11_12	Hohlkasten Stahl	Neubau
11_13	Vollwandträger	Neubau
11_22	Beton Fertigteile	Neubau
13_Einbauteile und Ausstattung		
13_32	Unterschottermatte	Neubau
13_33	Elastomerlager	Neubau
13_38	Stahlgeländer Böschung-/Rettungstreppe	Neubau
13_42	Randkappe Stahl	Neubau
14_Lärmschutzanlagen		
14_01	Lärmschutzwand	Neubau
15_Entwässerungsanlagen		
15_03	Entwässerungsleitung	Neubau

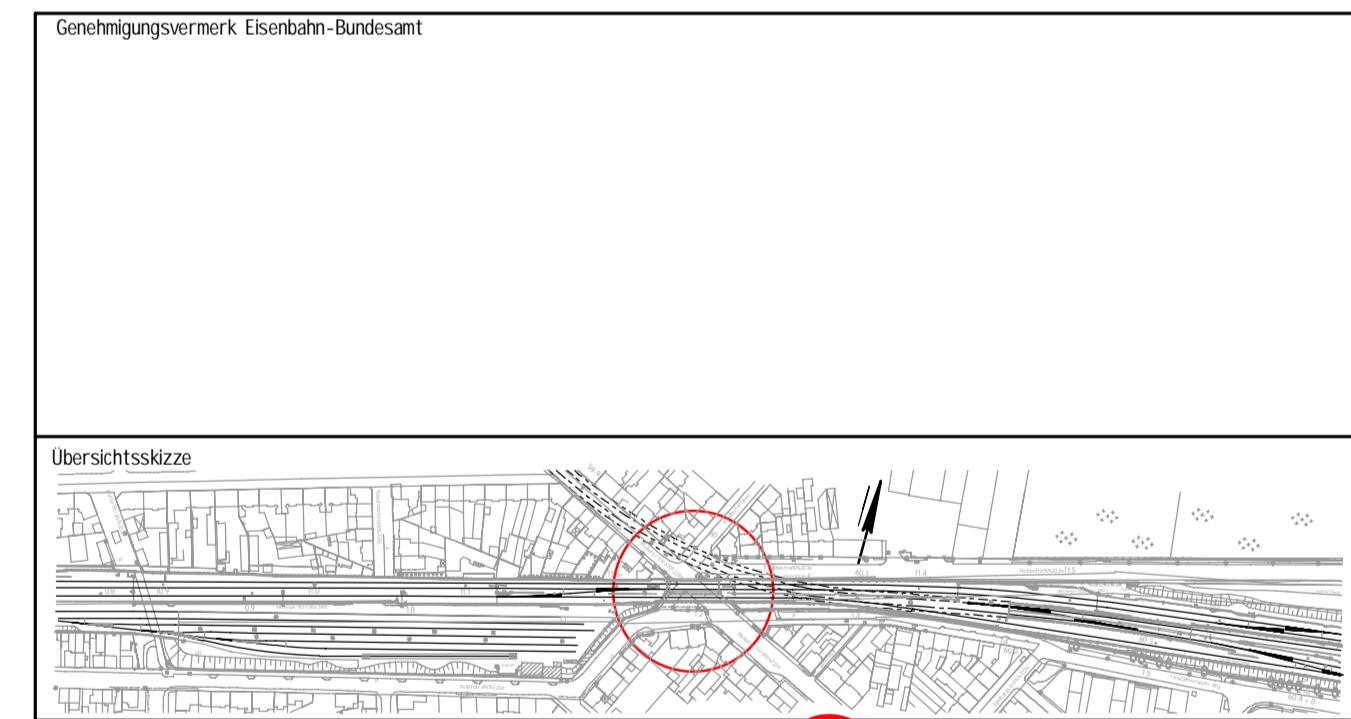
zugehörige Pläne

Nummer Unterlage	Planzeichen	Planname
Unterlage 7.1	GP_IB_BW_01	Draufsicht, Grundriss
Unterlage 7.2	GP_IB_BW_02	Schnitte A-A, B-B
Unterlage 7.3	GP_IB_BW_03	Ansicht Nord, Schnitt C-C
Unterlage 7.4	GP_IB_BW_04	Ansicht Süd, Schnitt D-D

Ansicht 1 1 : 100
Strecke 3600



Unterlage 7.3



Genehmigungsvermerk Eisenbahn-Bundesamt

Übersichtsskizze

Index	Ausgangsverfahren: Antragsfassung	Planungsstand
0	Ausgangsverfahren: Antragsfassung	Planungsstand
	Änderungen bzw. Ergänzungen	

Genehmigungsplanung: Untertage keine Entscheidung nach § 18 AEG

Vorhabenträger: DB Netz AG
 Regionalbereich Mitte
 IMP-IM-D-FRM/9
 Plänen-Reise-Plan 2-5
 6028 Frankfurt am Main

Planungsstellen Nr.: GP_IB_BW_03
 Projekt-Nr.: 110677024
 Datum: 03/2019
 Name: A. Hesse
 bearb.: J. Esper
 gepr.: W. Burkard
 Veressystem: DHNN 92
 Koordinatensystem: DB Ref
 Ursprungsplan:
 Blattgröße: 594 x 1189
 Maßstab: 1:100

Vorhaben: Änderung für die Bieberer Straße Offenbach und Anpassung der Gleisanlage im Anschlussbereich
 Str. 3600 FFM - Göttingen / Str. 3661 Offenbach Hbf - Reinheim (Odenw.)
 Bauwerksplan

Planer:
 Planmalt:

Schnitt C-C, Ansicht Nord