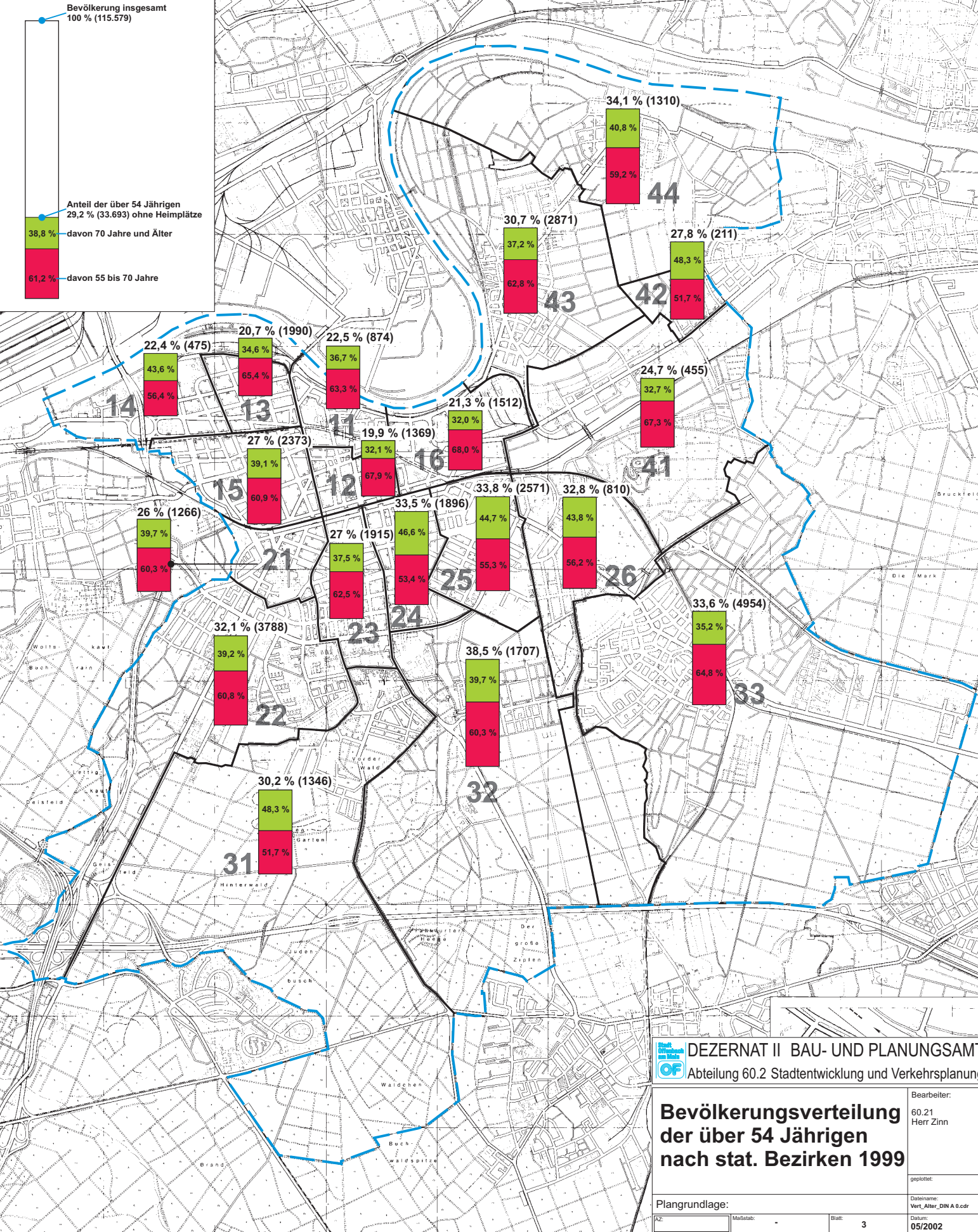
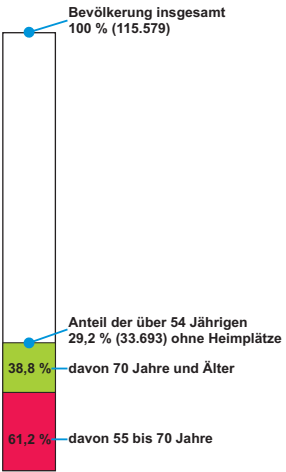


Zuordnung der Statistischen Bezirke

- 11 Hochschule für Gestaltung
- 12 Wilhelmschule
- 13 Messehalle
- 14 Kaiserlei
- 15 Ledermuseum
- 16 Mathildenschule
- 21 Städtische Kliniken
- 22 Lauterborngeb.
- 23 Friedrichsweiher
- 24 Bachschule
- 25 Lichtenplatte
- 26 Bieberer Berg
- 31 Vorderwald-Rosenhöhe
- 32 Tempelsee
- 33 Bieber
- 41 Mühlh.Str.
- 42 Waldheim
- 43 Bürgel
- 44 Rumpenheim

Offenbach gesamt



DEZERNAT II BAU- UND PLANUNGSAMT
Abteilung 60.2 Stadtentwicklung und Verkehrsplanung

Bevölkerungsverteilung der über 54 Jährigen nach stat. Bezirken 1999

Bearbeiter: 60.21 Herr Zinn

geplant:

Plangrundlage:

Dateiname: Vert_Alter_DIN A 0.cdr

Datum: 05/2002

Blatt: 3

OFFENBACH A.M.

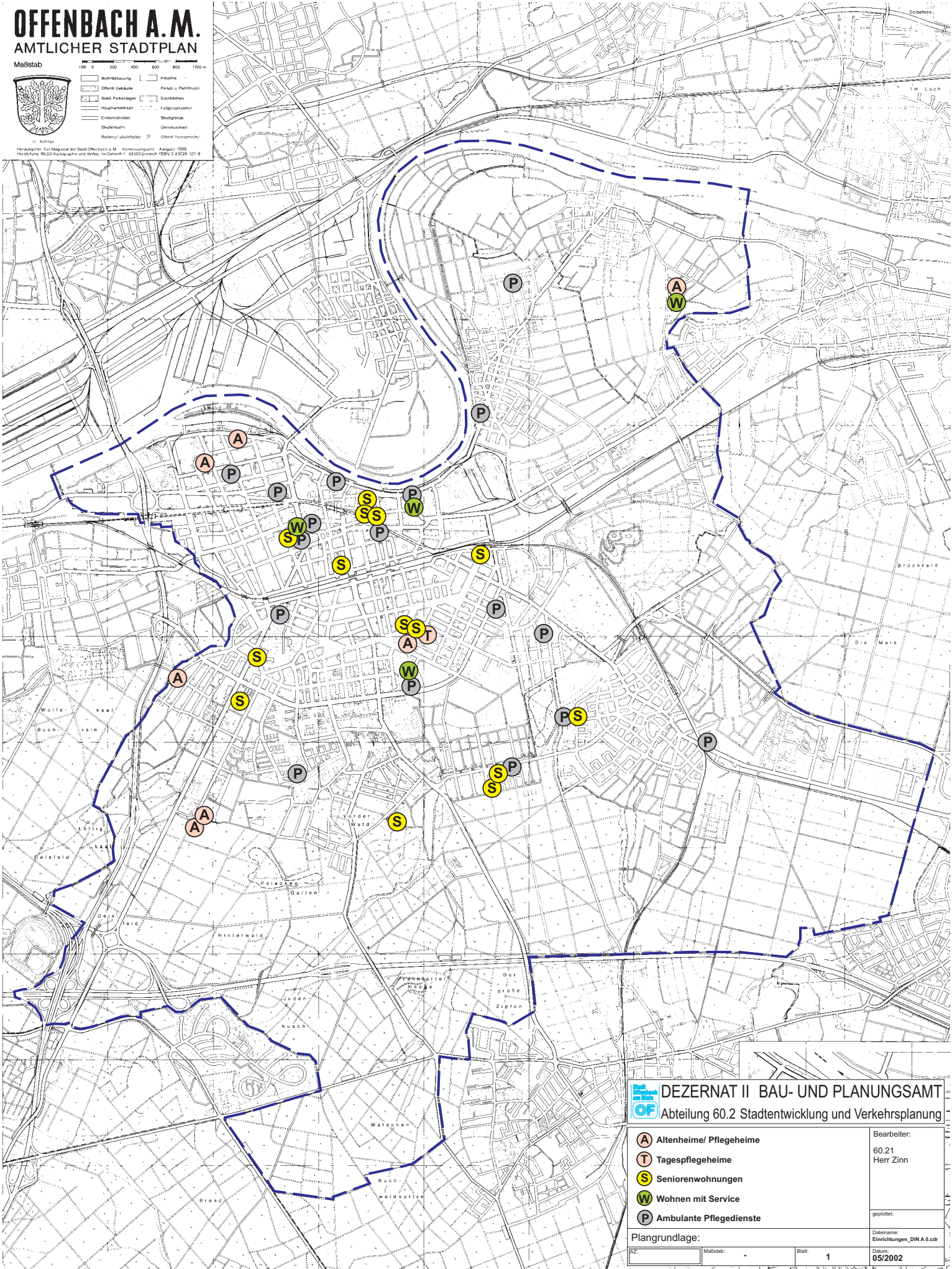
AMTLICHER STADTPLAN

Maßstab



Wohnbebauung	Industrie
Öffent. Gebäude	Park u. Pflanzholz
Wald, Parkanlagen	Denkmalzone
Hausbebauung	Fußgängerzone
Entsorgung	Städtegrenze
Stadtkern	Ortskern
Reibungslos	Öffent. Raum

© Auflage: Herausgeber: Der Magistrat der Stadt Offenbach a.M. Veranschauligung: Ausgabe: 1998
Herstellung: RECO Kartographie und V&A-In-Gesellschaft 7 63303 Offenbach ISBN 3 89226 121-9



DEZERNAT II BAU- UND PLANUNGSAMT
Abteilung 60.2 Stadtentwicklung und Verkehrsplanung

(A) Altenheime/ Pflegeheime	Bearbeiter:
(T) Tagespflegeheime	60.21 Herr Zinn
(S) Seniorenwohnungen	geplant:
(W) Wohnen mit Service	Dateiname:
(P) Ambulante Pflegedienste	Einrichtungen_DIN A 0.cdr
Plangrundlage:	Datum:
AZ:	05/2002
Maßstab:	Blatt: 1