

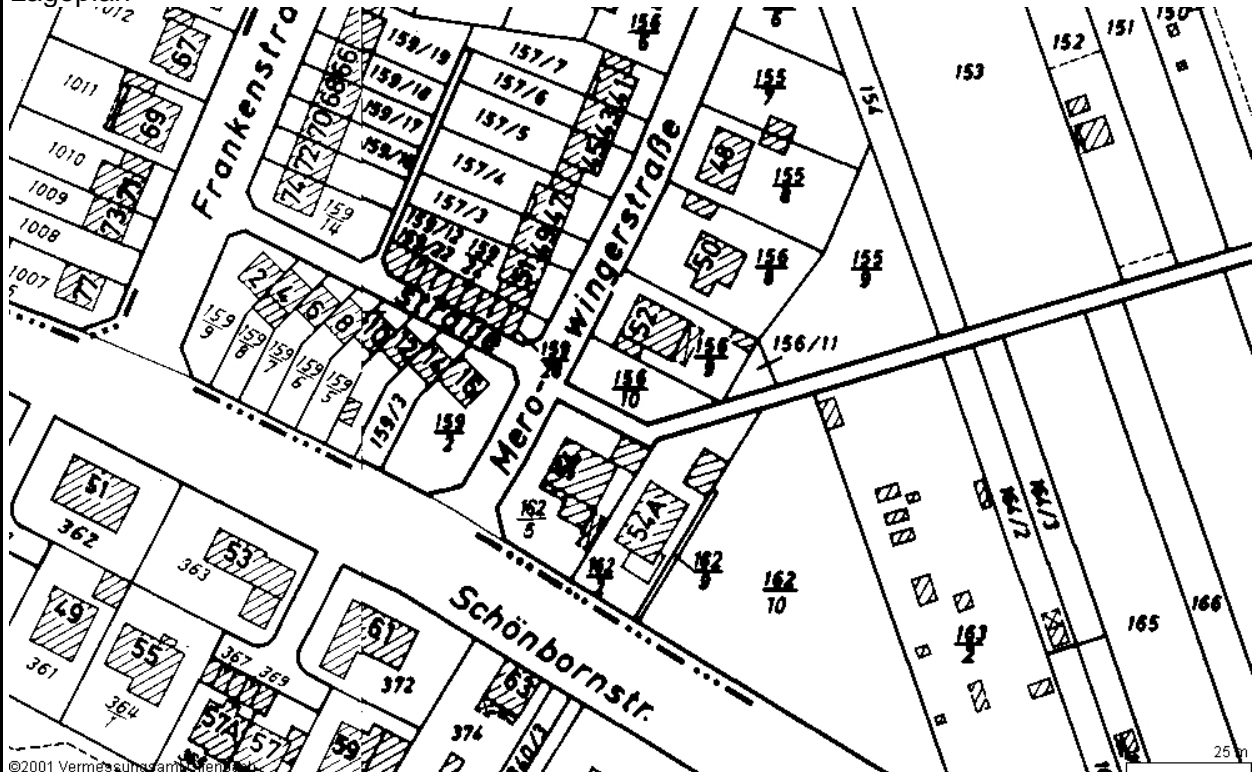
**Stadt Offenbach a. M.**  
**Einwendung im Planfeststellungsverfahren**  
**Ausbau Flughafen Frankfurt**



lfd. Nr.0126

Gemarkung	OF	Bie	Bü	x	Ru		
Flur	4	Flurstück					156_10
wirtschaftl. Einheit mit Flurstücken:					Fläche insgesamt (m <sup>2</sup> ):		267
Adresse (soweit vorh.)							
Str.-Nr.	355	Straßenname	Merowingerstraße			Haus-Nr.	
Eigentümer: Stadt Offenbach					Erbbaurecht:		
Erbbaunehmer:							

Lageplan



**Nutzungsart: Freifläche**

Gebäude- und Freifl.	Öff. Zwecke (110 – 117)	Wohnen (130 – 136)	Handel / D. (140 – 147)	GE / GI (170– 174/321/330)	MI (210 – 213)	
	Verkehrs anl. (230 – 236)	Vers.-Anl. (250/252/261)	Landw/Forst (270 -279)	Sport/Camp. (281 – 285)	Baulücke (290 – 292)	X
Freiflächen	Sport/Camp. (410- 418/422/427/ 430)	Grün anl./Park (420/421)	Acker/Grünl. (610 – 629)	Gartenland (630 – 639)	Wald (710 – 740)	

Nähere Angaben zur Nutzung (insb. bei Gebäude u. Freiflächen für öffentl. Zwecke):

**Baulücke (Wohnen)**

Ausweisung im Regionalplan / Bauleitplanung / Sonstige Planungen							
RPS 2000				Siedlungsbereich (Zuwachs)			
FNP				Wohnbaufläche			
Sonstige Planung (z.B. L'Plan)							
B'Plan Nr.580B-i.Aufst.				vom:			
weitere Angaben (in Bezug auf Lage zu den Ab- und Anflugrouten und Lärmisophonen):							
Lage zu An- / Abflugrouten: Anflug, Bestand: außerhalb							
Anflug, Planung: außerhalb							
Abflug: Bestand, Planung: außerhalb							
Lage zu Lärmisophone (60 dB(A)- ROV)							
Westbetrieb:		Tag / Nacht (24 Std.):		Tag:		Nacht:	
Ostbetrieb:		Tag / Nacht (24 Std.):		Tag:		Nacht:	
100 : 100	X	Tag / Nacht (24 Std.):	Nein	Tag:		Nacht:	
Besonderheiten / Sonstiges:							
Einwendungen:							
<ul style="list-style-type: none"> <li> <b>Mitgeltung allgemeiner Einwendungen</b>  Die im allgemeinen Teil der Einwendungen der Stadt Offenbach gemachten Aussagen gelten auch für die flurstücks- / einrichtungsbezogenen Einwendungen und sind sinngemäß auf die Flurstücke / Einrichtungen zu übertragen.  Spezielle Einwendungen werden im Folgenden vorgebracht. </li> <li> <b>Grundbesitz wird entwertet</b>  Der städtische Grundbesitz liegt zwar nicht im engeren Einzugsbereich der Flugrouten (Siedlungsbeschränkungsbereich / potentieller Siedlungsbeschränkungsbereich bzw. unter oder in der Nähe der An- und Abflugrouten). Da in Offenbach zahlreiche Grundstücke in dem angesprochenen Bereich liegen und für diese Bereiche eine negative Auswirkung des Vorhabens auf die Grundstückspreisentwicklung nicht auszuschließen ist (vgl. dazu u.a. RDF-Gutachten „externe Kosten“, 2003), muss davon ausgegangen werden, dass diese Entwicklung auch bei den sonstigen Grundstücken nicht ohne negative Auswirkungen bleibt und daher das fiskalische Vermögen der Stadt Offenbach beeinträchtigt wird. </li> <li> <b>Wohnstandort, Planung (Beeinträchtigung, allg.)</b>  Das Flurstück ist ein potenzieller Wohnstandort. Die mittel- und langfristige Sicherung der wirtschaftlichen Substanz des Grundstücks ist abhängig von einer marktkonformen Sicherung allgemeiner Wohnbedingungen. Dies wird durch das Vorhaben mit Zunahme des Fluglärms (Dauerschall / Einzelschallereignisse / nächtl. Schallereignisse bzw. Ereignisse in lärmsensiblen Zeiten) in Frage gestellt. </li> <li> <b>Wohnstandort, Planung (Beeinträchtigung, allg.)</b>  Das Flurstück dient der Entwicklung des Wohnstandortes.  Die Entwicklung dieser Entwicklungspotenziale, insbesondere im Hinblick auf ihre qualitative Seite, wird durch die Erweiterung des Flughafens und der damit verbundenen negativen Auswirkungen beeinträchtigt („gesunde Wohnverhältnisse“). </li> <li> <b>Wohnstandort, Planung (Beeinträchtigung, allg.)</b>  Bei der Lage der geplanten An- und Abflugrouten und Eindrehbereiche wird Offenbach flächendeckend dem Fluglärm ausgesetzt („Lärmteppich“). Eine differenzierte Wohnstandortplanung ist damit nahezu unmöglich. Offenbach als Wohnstandort wird bei steigenden Ansprüchen an die allgem. Wohnbedingungen in Frage gestellt. </li> </ul>							

- **Wohnstandort, Bestand / Planung (Beeinträchtigung; neuer Eindrehbereich)**

Der für die geplante NW-Bahn vorgesehene Eindrehbereich und die damit verbundenen Steigerung des Fluglärms verschlechtert die Wohnqualität

- **Wohnstandort, Bestand (Beeinträchtigung; allg.)**

Der Wohnstandort wird heute vom Fluglärm gegenüber anderen Bereichen in der Stadt Offenbach weniger stark belastet. Durch das geplante Vorhaben ist allerdings die relative Zunahme der Fluglärmbelastung erheblich und übersteigt häufig die relevante Schwelle von >3db(A). – Dadurch wird die allg. Lebensqualität des Standortes mit den zugehörigen Freiflächen (Naherholungsqualität / Kommunikation) eingeschränkt. Stark betroffen sind hierdurch besonders lärmsensible Personen wie Kinder, alte Menschen, Kranke, Schichtarbeiter sowie Personen, die sich überdurchschnittlich lange in ihrer Wohnung aufhalten (u.a. nicht voll erwerbstätige Frauen). (Da durch Fluktuation sich die Zusammensetzung der Bewohner der Liegenschaft stets ändert, ist – im Sinne längerfristigen Vermietbarkeit - auf allgemeine Kriterien abzustellen).

- **Wohnstandort, (Regional- und Stadtentwicklung)**

Ziel der Regional- und Stadtentwicklung ist es, die „weichen Standortfaktoren“ zu verbessern, um die Wohnbevölkerung der Kernstädte im Ballungsgebiet Rhein-Main (hierzu gehört OF) in der Stadt zu halten, die Standortbindung (und damit soziales Engagement in der Stadt, im Quartier) zu stabilisieren und Suburbanisierung (mit negativen Folgen im Verkehr) zu begrenzen. Hierzu gehört erheblich die Wohnzufriedenheit und dazu auch akzeptable Umweltbedingungen. Hier sind Kernstädte gegenüber den anderen Gemeindetypen in einer ständigen „Aufholjagd“ (vgl. BBR, Bd. 15/2003, S. 18ff). – Die Verschlechterung der Umweltbedingungen infolge vermehrten Fluglärms konterkariert diese Anstrengungen der Stadt- und Regionalplanung und führt zu stadtwirtschaftlicher und sozialer Erosion.

- **Wohnstandort, Planung (Beeinträchtigung, allg.)**

Zur Wohnzufriedenheit der Bewohner ist die Frage der Umweltbelastungen von erheblicher Brisanz. Bei der Umweltbelastung spielt der Lärm (und hier auch der Fluglärm) eine wesentliche Rolle. Die Befragung des BBR (BBR-Berichte 15/2003, S.50ff) zeigt die wachsende Bedeutung dieses Faktors und die hohe Bedeutung für den Innenstadtrand/Stadtrand der Kernstädte wie OF. Die geplante Erweiterung des Flughafens verschärft diese Problematik und führt zur Entwertung der Wohnstandorte (s.o.).

- **Wohnstandort, Planung (Belastung / Gesundheit)**

Die vom Fluglärm ausgehenden Belastungen verschlechtern nicht nur die Wohnqualität der Wohnstandorte ganz allgemein.

Sowohl die Höhe der Dauerschallbelastung als auch die Höhe, zeitliche Folge und zeitliche Verteilung der Einzelschallereignisse führt z.T. mindestens zur Überschreitung präventiver medizinischer Vorsorgewerte aber auch gesundheitlicher Grenzwerte.

Es wird in diesem Zusammenhang auch verwiesen auf die von der Stadt Offenbach im Jahr 2003/2004 durchgeführten eigenen Fluglärmmessungen der Fa. MüllerBBM und die daraufhin erfolgte lärmmedizinische Beurteilung durch das Beratungsbüro Maschke. Es wird dabei verwiesen auf die auf Belastungen in den einzelnen Tag- und Nachtzeitscheiben. Weiter wird besonders auf die höhere Belastung an den Wochenenden und Feiertagen hingewiesen, an denen die Bevölkerung nicht nur Anspruch auf Ruhe hat, sondern die Fluglärmereignisse auch als besonders störend empfunden werden.

- **Wohnstandort, Planung (Beeinträchtigung; Zahl der Lärmereignisse)**

Insbesondere die Steigerung der Zahl der Flugbewegungen in den letzten Jahren und die damit verbundene erhöhte Zahl von Einzelschallereignissen ohne größere Pausen sowie insbesondere die erhebliche Erhöhung der nächtlichen Flugereignisse hat die Wohnqualität des Standortes verschlechtert.

- **Wohnstandort, Planung (Beeinträchtigung; keine Obergrenze der Flugbewegungen)**

Durch die geplante Steigerung der Flugbewegungen wird die Wohnqualität des Standortes weiter beeinträchtigt. Da in den Planfeststellungsunterlagen keine Obergrenze verankert ist, muss langfristig mit Flugbewegungen >660.000 und weiter steigendem Fluglärm gerechnet werden.

Offenbach, März 2005

Gez. Grandke, OB

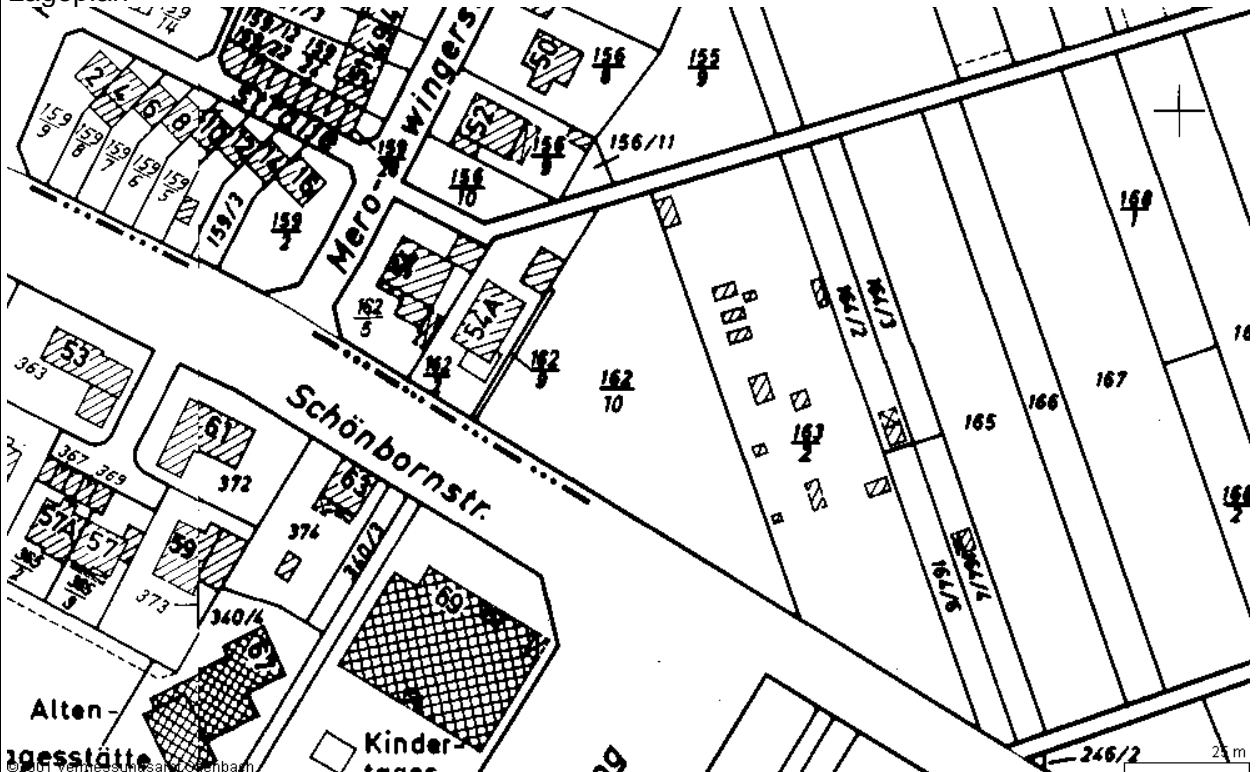
**Stadt Offenbach a. M.**  
**Einwendung im Planfeststellungsverfahren**  
**Ausbau Flughafen Frankfurt**



lfd. Nr.0127

Gemarkung	OF	3	Bü	x	Ru		
Flur	4					162_10	
wirtschaftl. Einheit mit Flurstücken:						Fläche insgesamt (m <sup>2</sup> ):	2451
Adresse (soweit vorh.)							
Str.-Nr.	339	Straßenname	Schönbornstraße			Haus-Nr.	
Eigentümer: Stadt Offenbach					Erbbaurecht:		
Erbbaunehmer:							

Lageplan



**Nutzungsart: Ackerland**

Gebäude- und Freifl.	Öff. Zwecke (110 – 117)	Wohnen (130 – 136)	Handel / D. (140 – 147)	GE / GI (170– 174/321/330	MI (210 – 213)
	Verkehrs anl. (230 – 236)	Vers.-Anl. (250/252/261)	Landw/Forst (270 -279)	Sport/Camp. (281 – 285)	Baulücke (290 – 292)
Freiflächen	Sport/Camp. (410- 418/422/427/ 430)	Grünanl./Park (420/421)	Acker/Grünl. (610 – 629)	X Gartenland (630 – 639)	Wald (710 – 740)

Nähere Angaben zur Nutzung (insb. bei Gebäude u. Freiflächen für öffentl. Zwecke):

Ausweisung im Regionalplan / Bauleitplanung / Sonstige Planungen							
RPS 2000				Siedlungsbereich (Bestand)			
FNP				Wohnbaufläche; Straßenverkehrsfläche			
Sonstige Planung (z.B. L'Plan)							
B'Plan Nr.580B-i.Aufst.				vom:			
weitere Angaben (in Bezug auf Lage zu den Ab- und Anflugrouten und Lärmisophonen):							
Lage zu An- / Abflugrouten: Anflug, Bestand: außerhalb							
Anflug, Planung: außerhalb							
Abflug: Bestand, Planung: außerhalb							
Lage zu Lärmisophone (60 dB(A)- ROV)							
Westbetrieb:		Tag / Nacht (24 Std.):		Tag:		Nacht:	
Ostbetrieb:		Tag / Nacht (24 Std.):		Tag:		Nacht:	
100 : 100	X	Tag / Nacht (24 Std.):	Nein	Tag:		Nacht:	
Besonderheiten / Sonstiges:							
Einwendungen:							
<ul style="list-style-type: none"> <li> <b>Mitgeltung allgemeiner Einwendungen</b>  Die im allgemeinen Teil der Einwendungen der Stadt Offenbach gemachten Aussagen gelten auch für die flurstücks- / einrichtungsbezogenen Einwendungen und sind sinngemäß auf die Flurstücke / Einrichtungen zu übertragen.  Spezielle Einwendungen werden im Folgenden vorgebracht. </li> <li> <b>Grundbesitz wird entwertet</b>  Der städtische Grundbesitz liegt zwar nicht im engeren Einzugsbereich der Flugrouten (Siedlungsbeschränkungsbereich / potentieller Siedlungsbeschränkungsbereich bzw. unter oder in der Nähe der An- und Abflugrouten). Da in Offenbach zahlreiche Grundstücke in dem angesprochenen Bereich liegen und für diese Bereiche eine negative Auswirkung des Vorhabens auf die Grundstückspreisentwicklung nicht auszuschließen ist (vgl. dazu u.a. RDF-Gutachten „externe Kosten“, 2003), muss davon ausgegangen werden, dass diese Entwicklung auch bei den sonstigen Grundstücken nicht ohne negative Auswirkungen bleibt und daher das fiskalische Vermögen der Stadt Offenbach beeinträchtigt wird. </li> <li> <b>Wohnstandort, Planung (Beeinträchtigung, allg.)</b>  Das Flurstück ist ein potenzieller Wohnstandort. Die mittel- und langfristige Sicherung der wirtschaftlichen Substanz des Grundstücks ist abhängig von einer marktkonformen Sicherung allgemeiner Wohnbedingungen. Dies wird durch das Vorhaben mit Zunahme des Fluglärms (Dauerschall / Einzelschallereignisse / nächtl. Schallereignisse bzw. Ereignisse in lärmsensiblen Zeiten) in Frage gestellt. </li> <li> <b>Wohnstandort, Planung (Beeinträchtigung, allg.)</b>  Das Flurstück dient der Entwicklung des Wohnstandortes.  Die Entwicklung dieser Entwicklungspotenziale, insbesondere im Hinblick auf ihre qualitative Seite, wird durch die Erweiterung des Flughafens und der damit verbundenen negativen Auswirkungen beeinträchtigt („gesunde Wohnverhältnisse“). </li> <li> <b>Wohnstandort, Planung (Beeinträchtigung, allg.)</b>  Bei der Lage der geplanten An- und Abflugrouten und Eindrehbereiche wird Offenbach flächendeckend dem Fluglärm ausgesetzt („Lärmteppich“). Eine differenzierte Wohnstandortplanung ist damit nahezu unmöglich. Offenbach als Wohnstandort wird bei steigenden Ansprüchen an die allgem. Wohnbedingungen in Frage gestellt. </li> </ul>							

- **Wohnstandort, Bestand (Beeinträchtigung; allg.)**

Der Wohnstandort wird heute vom Fluglärm gegenüber anderen Bereichen in der Stadt Offenbach weniger stark belastet. Durch das geplante Vorhaben ist allerdings die relative Zunahme der Fluglärmbelastung erheblich und übersteigt häufig die relevante Schwelle von >3db(A). – Dadurch wird die allg. Lebensqualität des Standortes mit den zugehörigen Freiflächen (Naherholungsqualität / Kommunikation) eingeschränkt. Stark betroffen sind hierdurch besonders lärmsensible Personen wie Kinder, alte Menschen, Kranke, Schichtarbeiter sowie Personen, die sich überdurchschnittlich lange in ihrer Wohnung aufhalten (u.a. nicht voll erwerbstätige Frauen).(Da durch Fluktuation sich die Zusammensetzung der Bewohner der Liegenschaft stets ändert, ist – im Sinne längerfristigen Vermietbarkeit - auf allgemeine Kriterien abzustellen).

- **Wohnstandort, (Regional- und Stadtentwicklung)**

Ziel der Regional- und Stadtentwicklung ist es, die „weichen Standortfaktoren“ zu verbessern, um die Wohnbevölkerung der Kernstädte im Ballungsgebiet Rhein-Main (hierzu gehört OF) in der Stadt zu halten, die Standortbindung (und damit soziales Engagement in der Stadt, im Quartier) zu stabilisieren und Suburbanisierung (mit negativen Folgen im Verkehr) zu begrenzen. Hierzu gehört erheblich die Wohnzufriedenheit und dazu auch akzeptable Umweltbedingungen. Hier sind Kernstädte gegenüber den anderen Gemeindetypen in einer ständigen „Aufholjagd“ (vgl. BBR, Bd. 15/2003, S. 18ff). – Die Verschlechterung der Umweltbedingungen infolge vermehrten Fluglärms konterkariert diese Anstrengungen der Stadt- und Regionalplanung und führt zu stadtwirtschaftlicher und sozialer Erosion.

- **Wohnstandort, Planung (Beeinträchtigung, allg.)**

Zur Wohnzufriedenheit der Bewohner ist die Frage der Umweltbelastungen von erheblicher Brisanz. Bei der Umweltbelastung spielt der Lärm (und hier auch der Fluglärm) eine wesentliche Rolle. Die Befragung des BBR (BBR-Berichte 15/2003, S.50ff) zeigt die wachsende Bedeutung dieses Faktors und die hohe Bedeutung für den Innenstadtrand/Stadtrand der Kernstädte wie OF. Die geplante Erweiterung des Flughafens verschärft diese Problematik und führt zur Entwertung der Wohnstandorte (s.o.).

- **Wohnstandort, Planung (Belastung / Gesundheit)**

Die vom Fluglärm ausgehenden Belastungen verschlechtern nicht nur die Wohnqualität der Wohnstandorte ganz allgemein.

Sowohl die Höhe der Dauerschallbelastung als auch die Höhe, zeitliche Folge und zeitliche Verteilung der Einzelschallereignisse führt z.T. mindestens zur Überschreitung präventiver medizinischer Vorsorgewerte aber auch gesundheitlicher Grenzwerte.

Es wird in diesem Zusammenhang auch verwiesen auf die von der Stadt Offenbach im Jahr 2003/2004 durchgeführten eigenen Fluglärmmessungen der Fa. MüllerBBM und die daraufhin erfolgte lärmmedizinische Beurteilung durch das Beratungsbüro Maschke. Es wird dabei verwiesen auf die auf Belastungen in den einzelnen Tag- und Nachtzeitscheiben. Weiter wird besonders auf die höhere Belastung an den Wochenenden und Feiertagen hingewiesen, an denen die Bevölkerung nicht nur Anspruch auf Ruhe hat, sondern die Fluglärmereignisse auch als besonders störend empfunden werden.

- **Wohnstandort, Planung (Beeinträchtigung; Zahl der Lärmereignisse)**

Insbesondere die Steigerung der Zahl der Flugbewegungen in den letzten Jahren und die damit verbundene erhöhte Zahl von Einzelschallereignissen ohne größere Pausen sowie insbesondere die erhebliche Erhöhung der nächtlichen Flugereignisse hat die Wohnqualität des Standortes verschlechtert.

- **Wohnstandort, Planung (Beeinträchtigung; keine Obergrenze der Flugbewegungen)**

Durch die geplante Steigerung der Flugbewegungen wird die Wohnqualität des Standortes weiter beeinträchtigt. Da in den Planfeststellungsunterlagen keine Obergrenze verankert ist, muss langfristig mit Flugbewegungen >660.000 und weiter steigendem Fluglärm gerechnet werden.

- **Wohnstandort, Planung (Vertrauensschutz)**

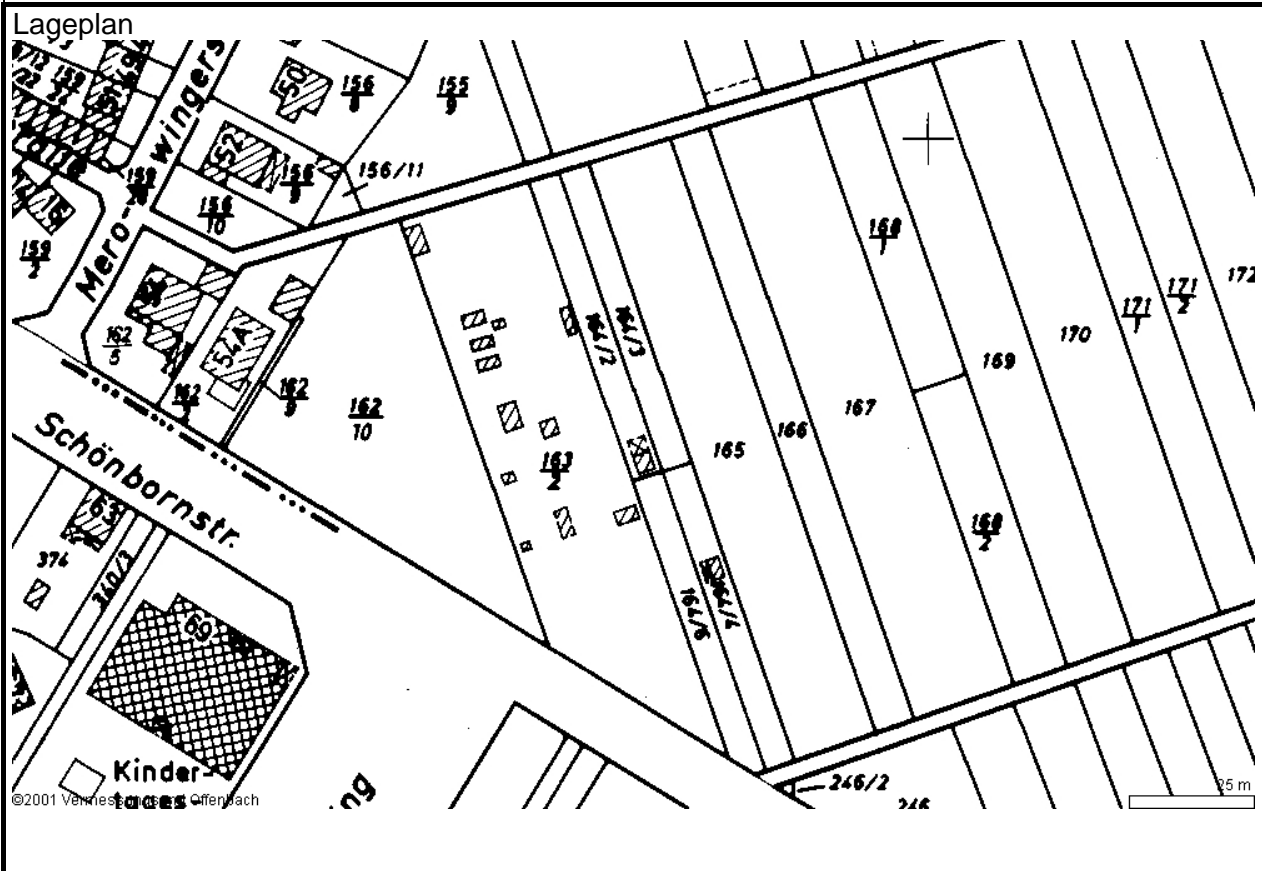
Der in Aufstellung befindliche B'Plan Nr. 580B der Stadt Offenbach sieht für das Wohngrundstück WR / WA vor. Der damit verbundene Vertrauensschutz bei der Aufstellung des Bebauungsplanes bei Ableitung aus dem wirksamen FNP in Bezug auf die allg. Wohnqualität im Gebiet wird durch eintretende negative Entwicklung mit dem Fluglärm verletzt.

**Stadt Offenbach a. M.**  
**Einwendung im Planfeststellungsverfahren**  
**Ausbau Flughafen Frankfurt**



lfd. Nr.0128

Gemarkung	OF	Bie	Bü	x	Ru		
Flur	4	Flurstück					164_2
wirtschaftl. Einheit mit Flurstücken:					Fläche insgesamt (m <sup>2</sup> ):		410
Adresse (soweit vorh.)							
Str.-Nr.		Straßenname	An der Straße		Haus-Nr.		
Eigentümer: Stadt Offenbach					Erbbaurecht:		
Erbbaunehmer:							



Nutzungsart: Gartenland						
Gebäude- und Freifl.	Öff. Zwecke (110 – 117)	Wohnen (130 – 136)	Handel / D. (140 – 147)	GE / GI (170– 174/321/330)	MI (210 – 213)	
	Verkehrsanl. (230 – 236)	Vers.-Anl. (250/252/261)	Landw/Forst (270 -279)	Sport/Camp. (281 – 285)	Baulücke (290 – 292)	
Freiflächen	Sport/Camp. (410- 418/422/427/ 430)	Grünanl./Park (420/421)	Acker/Grünl. (610 – 629)	Gartenland (630 – 639)	x Wald (710 – 740)	

Nähere Angaben zur Nutzung (insb. bei Gebäude u. Freiflächen für öffentl. Zwecke):

Ausweisung im Regionalplan / Bauleitplanung / Sonstige Planungen							
RPS 2000				Bereich f. Landschaftsnutzung und -pflege; Regionaler Grünzug			
FNP				Wohnbaufläche; Straßenverkehrsfläche			
Sonstige Planung (z.B. L'Plan)							
B'Plan Nr.580B-i.Aufst. vom:							
weitere Angaben (in Bezug auf Lage zu den Ab- und Anflugrouten und Lärmisophonen):							
Lage zu An- / Abflugrouten: Anflug, Bestand: außerhalb							
Anflug, Planung: außerhalb							
Abflug: Bestand, Planung: außerhalb							
Lage zu Lärmisophone (60 dB(A)- ROV)							
Westbetrieb:		Tag / Nacht (24 Std.):		Tag:		Nacht:	
Ostbetrieb:		Tag / Nacht (24 Std.):		Tag:		Nacht:	
100 : 100	X	Tag / Nacht (24 Std.):	Nein	Tag:		Nacht:	
Besonderheiten / Sonstiges:							
Einwendungen:							
<ul style="list-style-type: none"> <li> <b>Mitgeltung allgemeiner Einwendungen</b>  Die im allgemeinen Teil der Einwendungen der Stadt Offenbach gemachten Aussagen gelten auch für die flurstücks- / einrichtungsbezogenen Einwendungen und sind sinngemäß auf die Flurstücke / Einrichtungen zu übertragen.  Spezielle Einwendungen werden im Folgenden vorgebracht. </li> <li> <b>Grundbesitz wird entwertet</b>  Der städtische Grundbesitz liegt zwar nicht im engeren Einzugsbereich der Flugrouten (Siedlungsbeschränkungsbereich / potentieller Siedlungsbeschränkungsbereich bzw. unter oder in der Nähe der An- und Abflugrouten). Da in Offenbach zahlreiche Grundstücke in dem angesprochenen Bereich liegen und für diese Bereiche eine negative Auswirkung des Vorhabens auf die Grundstückspreisentwicklung nicht auszuschließen ist (vgl. dazu u.a. RDF-Gutachten „externe Kosten“, 2003), muss davon ausgegangen werden, dass diese Entwicklung auch bei den sonstigen Grundstücken nicht ohne negative Auswirkungen bleibt und daher das fiskalische Vermögen der Stadt Offenbach beeinträchtigt wird. </li> <li> <b>Kleingartenentwicklungsplan</b>  Die Stadtverordnetenversammlung der Stadt Offenbach hat am 20.10.1988 den Kleingartenentwicklungsplan beschlossen. Infolge wurden zahlreiche Aufstellungsbeschlüsse für Bebauungspläne für Kleingärten gefasst. Hierdurch soll eine geordnete städtebauliche Entwicklung erfolgen.  Durch die Erhöhung der Flugbewegungen einerseits und die geplante Landebahn Nordwest andererseits werden bestehende und zukünftig geplante Kleingartengebiete nahezu flächendeckend im Stadtgebiet in hohem bzw. relevantem Masse durch Fluglärm beeinträchtigt.  Eine geordnete städtebauliche Entwicklung und Standortplanung und ein darauf – auch in der Vergangenheit – ausgerichteter Grunderwerb ist kaum mehr möglich. Es wird in die Planungshoheit der Gemeinde eingegriffen. </li> <li> <b>Kleingärten (Beeinträchtigung; allg.)</b>  Das Flurstück wird heute vom Fluglärm gegenüber anderen Bereichen in der Stadt Offenbach weniger stark belastet. Durch das geplante Vorhaben ist allerdings die relative Zunahme der Fluglärmbelastung erheblich und übersteigt häufig die relevante Schwelle von &gt;3db(A). – Dadurch wird die allg. Aufenthalts- und Erholungsqualität im Kleingarten eingeschränkt, die Kommunikation erschwert. </li> </ul>							



• **Kleingärten als privater Naherholungsraum**

Das Flurstück dient der kleingärtnerischen Nutzung.

Der Anteil von Wohnbauflächen mit einer hohen Dichte bzw. mit einem hohen Anteil an Mietwohnungen ist in Offenbach relativ hoch. Von daher besteht ein großer Bedarf nach Kleingärten, die als Ersatz für im unmittelbaren Wohnumfeld nicht vorhandene oder nicht privat nutzbare Freiräume fungieren.

Sie stellen einen intensiv genutzten Naherholungsraum dar (vgl. auch den einzuhaltenden Schallschutz – DIN 18005 – Schallschutz im Städtebau). Die Benutzerhäufigkeit ist relativ hoch (Kleingartenbesitzer inkl. Freunde /Verwandte).

Die zunehmende und durch das Vorhaben noch gesteigerte Belastung mit Fluglärm entzieht den Kleingartenflächen zunehmend ihre Naherholungsfunktion

Offenbach, März 2005

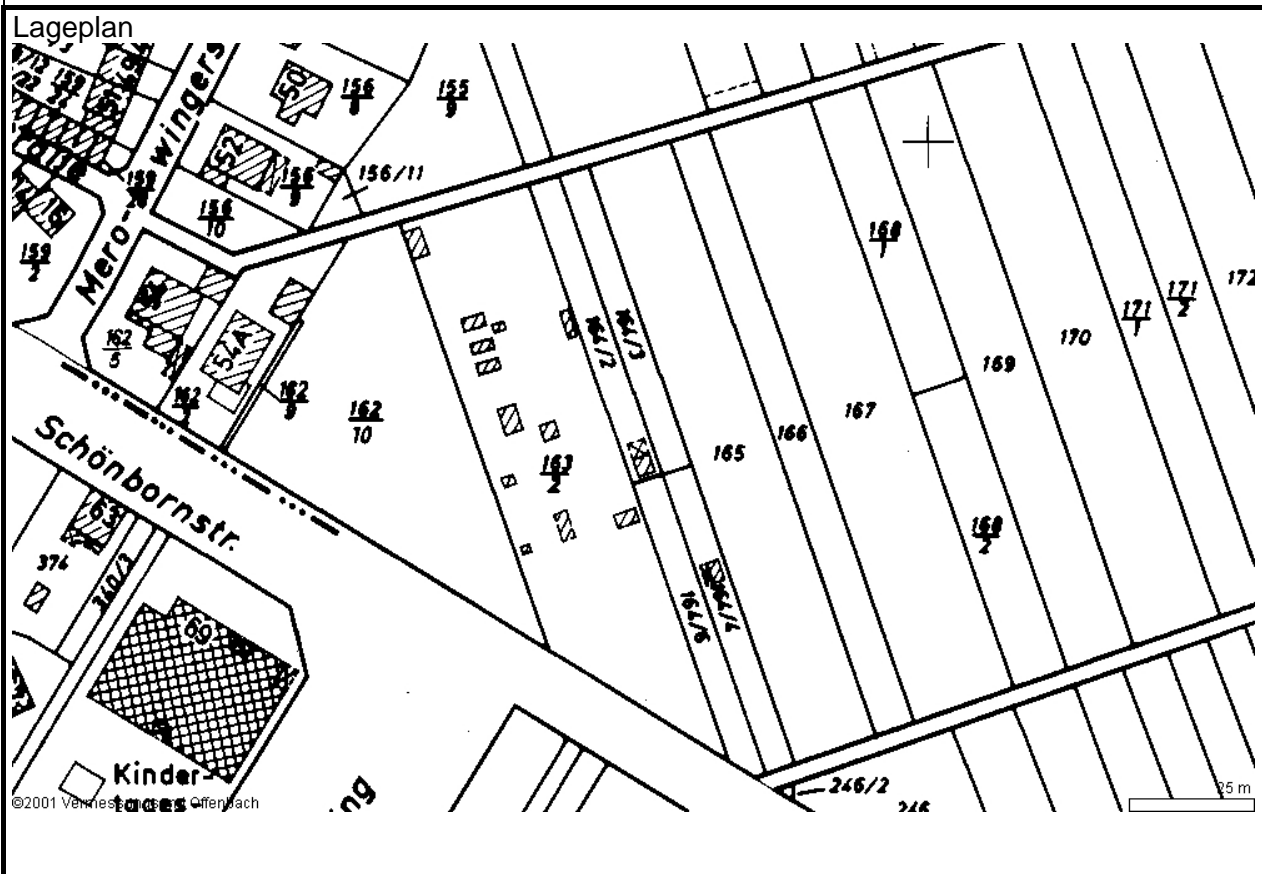
Gez. Grandke, OB

**Stadt Offenbach a. M.**  
**Einwendung im Planfeststellungsverfahren**  
**Ausbau Flughafen Frankfurt**



lfd. Nr.0129

Gemarkung	OF	Bie	Bü	x	Ru		
Flur	4	Flurstück					164_3
wirtschaftl. Einheit mit Flurstücken:					Fläche insgesamt (m <sup>2</sup> ):		409
Adresse (soweit vorh.)							
Str.-Nr.		Straßenname	An der Straße			Haus-Nr.	
Eigentümer: Stadt Offenbach						Erbbaurecht:	
Erbbaunehmer:							



Nutzungsart: Gartenland						
Gebäude- und Freifl.	Öff. Zwecke (110 – 117)	Wohnen (130 – 136)	Handel / D. (140 – 147)	GE / GI (170– 174/321/330)	MI (210 – 213)	
	Verkehrs anl. (230 – 236)	Vers.-Anl. (250/252/261)	Landw/Forst (270 -279)	Sport/Camp. (281 – 285)	Baulücke (290 – 292)	
Freiflächen	Sport/Camp. (410- 418/422/427/ 430)	Grünanl./Park (420/421)	Acker/Grünl. (610 – 629)	Gartenland (630 – 639)	x Wald (710 – 740)	
Nähere Angaben zur Nutzung (insb. bei Gebäude u. Freiflächen für öffentl. Zwecke):						

Ausweisung im Regionalplan / Bauleitplanung / Sonstige Planungen	
RPS 2000	Bereich f. Landschaftsnutzung und -pflege; Regionaler Grünzug
FNP	Wohnbaufläche; Straßenverkehrsfläche
Sonstige Planung (z.B. L'Plan)	
B'Plan Nr.580B-i.Aufst.	vom:

weitere Angaben (in Bezug auf Lage zu den Ab- und Anflugrouten und Lärmisophonen):							
Lage zu An- / Abflugrouten:		Anflug, Bestand:		außerhalb			
		Anflug, Planung:		außerhalb			
		Abflug: Bestand, Planung:		außerhalb			
Lage zu Lärmisophone (60 dB(A)- ROV)							
Westbetrieb:		Tag / Nacht (24 Std.):		Tag:		Nacht:	
Ostbetrieb:		Tag / Nacht (24 Std.):		Tag:		Nacht:	
100 : 100	X	Tag / Nacht (24 Std.):	Nein	Tag:		Nacht:	

Besonderheiten / Sonstiges:

Einwendungen:

- Mitgeltung allgemeiner Einwendungen**  
 Die im allgemeinen Teil der Einwendungen der Stadt Offenbach gemachten Aussagen gelten auch für die flurstücks- / einrichtungsbezogenen Einwendungen und sind sinngemäß auf die Flurstücke / Einrichtungen zu übertragen.  
 Spezielle Einwendungen werden im Folgenden vorgebracht.
- Grundbesitz wird entwertet**  
 Der städtische Grundbesitz liegt zwar nicht im engeren Einzugsbereich der Flugrouten (Siedlungsbeschränkungsbereich / potentieller Siedlungsbeschränkungsbereich bzw. unter oder in der Nähe der An- und Abflugrouten). Da in Offenbach zahlreiche Grundstücke in dem angesprochenen Bereich liegen und für diese Bereiche eine negative Auswirkung des Vorhabens auf die Grundstückspreisentwicklung nicht auszuschließen ist (vgl. dazu u.a. RDF-Gutachten „externe Kosten“, 2003), muss davon ausgegangen werden, dass diese Entwicklung auch bei den sonstigen Grundstücken nicht ohne negative Auswirkungen bleibt und daher das fiskalische Vermögen der Stadt Offenbach beeinträchtigt wird.
- Kleingartenentwicklungsplan**  
 Die Stadtverordnetenversammlung der Stadt Offenbach hat am 20.10.1988 den Kleingartenentwicklungsplan beschlossen. Infolge wurden zahlreiche Aufstellungsbeschlüsse für Bebauungspläne für Kleingärten gefasst. Hierdurch soll eine geordnete städtebauliche Entwicklung erfolgen.  
 Durch die Erhöhung der Flugbewegungen einerseits und die geplante Landebahn Nordwest andererseits werden bestehende und zukünftig geplante Kleingartengebiete nahezu flächendeckend im Stadtgebiet in hohem bzw. relevantem Masse durch Fluglärm beeinträchtigt.  
 Eine geordnete städtebauliche Entwicklung und Standortplanung und ein darauf – auch in der Vergangenheit – ausgerichtetes Grunderwerb ist kaum mehr möglich. Es wird in die Planungshoheit der Gemeinde eingegriffen.
- Kleingärten (Beeinträchtigung; allg.)**  
 Das Flurstück wird heute vom Fluglärm gegenüber anderen Bereichen in der Stadt Offenbach weniger stark belastet. Durch das geplante Vorhaben ist allerdings die relative Zunahme der Fluglärmbelastung erheblich und übersteigt häufig die relevante Schwelle von >3db(A). – Dadurch wird die allg. Aufenthalts- und Erholungsqualität im Kleingarten eingeschränkt, die Kommunikation erschwert.

• **Kleingärten als privater Naherholungsraum**

Das Flurstück dient der kleingärtnerischen Nutzung.

Der Anteil von Wohnbauflächen mit einer hohen Dichte bzw. mit einem hohen Anteil an Mietwohnungen ist in Offenbach relativ hoch. Von daher besteht ein großer Bedarf nach Kleingärten, die als Ersatz für im unmittelbaren Wohnumfeld nicht vorhandene oder nicht privat nutzbare Freiräume fungieren.

Sie stellen einen intensiv genutzten Naherholungsraum dar (vgl. auch den einzuhaltenden Schallschutz – DIN 18005 – Schallschutz im Städtebau). Die Benutzerhäufigkeit ist relativ hoch (Kleingartenbesitzer inkl. Freunde /Verwandte).

Die zunehmende und durch das Vorhaben noch gesteigerte Belastung mit Fluglärm entzieht den Kleingartenflächen zunehmend ihre Naherholungsfunktion

Offenbach, März 2005

Gez. Grandke, OB

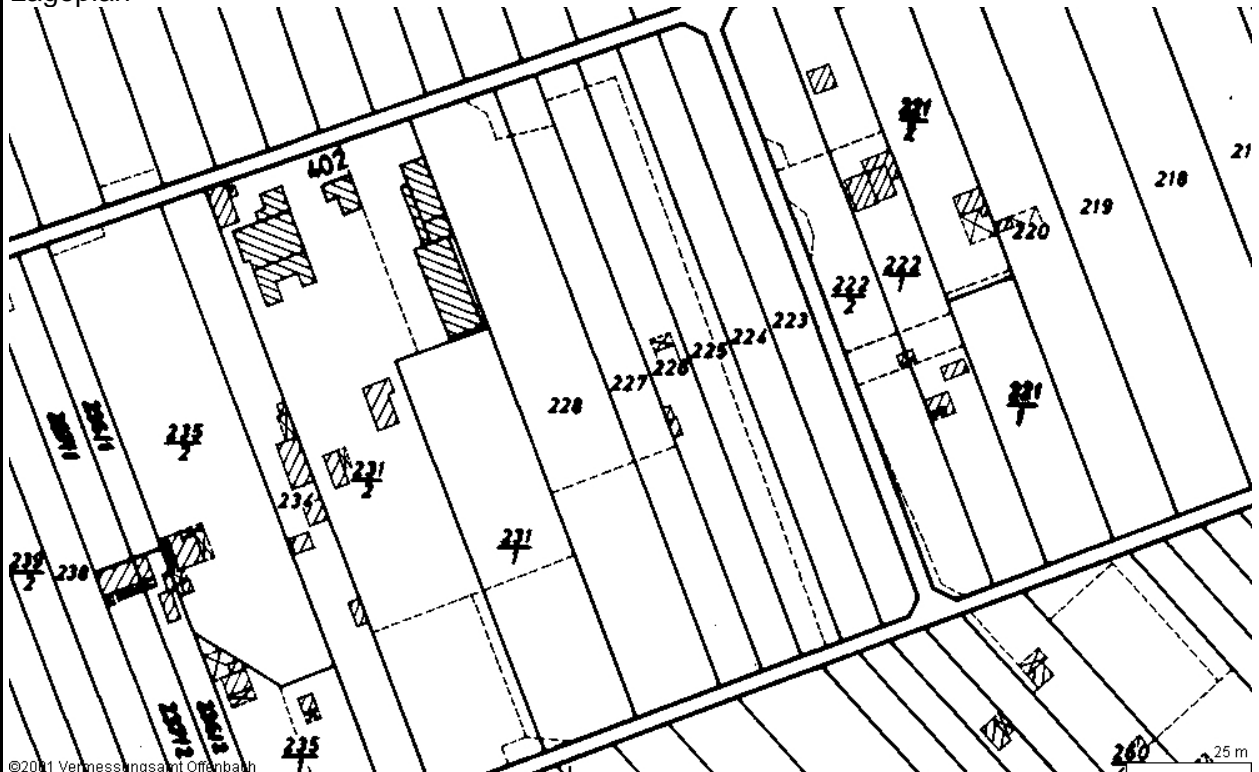
**Stadt Offenbach a. M.**  
**Einwendung im Planfeststellungsverfahren**  
**Ausbau Flughafen Frankfurt**



lfd. Nr.0130

Gemarkung	OF	Bie	Bü	x	Ru		
Flur	4					227	
wirtschaftl. Einheit mit Flurstücken:						Fläche insgesamt (m <sup>2</sup> ):	1169
Adresse (soweit vorh.)							
Str.-Nr.		Straßenname	An der Ruhbank			Haus-Nr.	
Eigentümer: Stadt Offenbach					Erbbaurecht:		
Erbbaunehmer:							

Lageplan



Nutzungsart: Ackerland

Gebäude- und Freifl.	Öff. Zwecke (110 – 117)	Wohnen (130 – 136)	Handel / D. (140 – 147)	GE / GI (170– 174/321/330)	MI (210 – 213)
	Verkehrs anl. (230 – 236)	Vers.-Anl. (250/252/261)	Landw/Forst (270 -279)	Sport/Camp. (281 – 285)	Baulücke (290 – 292)
Freiflächen	Sport/Camp. (410- 418/422/427/ 430)	Grünanl./Park (420/421)	Acker/Grünl. (610 – 629)	X Gartenland (630 – 639)	Wald (710 – 740)

Nähere Angaben zur Nutzung (insb. bei Gebäude u. Freiflächen für öffentl. Zwecke):

**Gartenland**

Ausweisung im Regionalplan / Bauleitplanung / Sonstige Planungen	
RPS 2000	Bereich f. Landschaftsnutzung und -pflege; Regionaler Grünzug
FNP	Grünfläche: Wohnungsferne Gärten
Sonstige Planung (z.B. L'Plan)	
B'Plan Nr.543-i.Aufst.	vom:

weitere Angaben (in Bezug auf Lage zu den Ab- und Anflugrouten und Lärmisophonen):							
Lage zu An- / Abflugrouten:		Anflug, Bestand:		außerhalb			
		Anflug, Planung:		außerhalb			
		Abflug: Bestand, Planung:		außerhalb			
Lage zu Lärmisophone (60 dB(A)- ROV)							
Westbetrieb:		Tag / Nacht (24 Std.):		Tag:		Nacht:	
Ostbetrieb:		Tag / Nacht (24 Std.):		Tag:		Nacht:	
100 : 100	X	Tag / Nacht (24 Std.):	Nein	Tag:		Nacht:	

Besonderheiten / Sonstiges:

Einwendungen:

- Mitgeltung allgemeiner Einwendungen**  
 Die im allgemeinen Teil der Einwendungen der Stadt Offenbach gemachten Aussagen gelten auch für die flurstücks- / einrichtungsbezogenen Einwendungen und sind sinngemäß auf die Flurstücke / Einrichtungen zu übertragen.  
 Spezielle Einwendungen werden im Folgenden vorgebracht.
- Grundbesitz wird entwertet**  
 Der städtische Grundbesitz liegt zwar nicht im engeren Einzugsbereich der Flugrouten (Siedlungsbeschränkungsbereich / potentieller Siedlungsbeschränkungsbereich bzw. unter oder in der Nähe der An- und Abflugrouten). Da in Offenbach zahlreiche Grundstücke in dem angesprochenen Bereich liegen und für diese Bereiche eine negative Auswirkung des Vorhabens auf die Grundstückspreisentwicklung nicht auszuschließen ist (vgl. dazu u.a. RDF-Gutachten „externe Kosten“, 2003), muss davon ausgegangen werden, dass diese Entwicklung auch bei den sonstigen Grundstücken nicht ohne negative Auswirkungen bleibt und daher das fiskalische Vermögen der Stadt Offenbach beeinträchtigt wird.
- Kleingartenentwicklungsplan**  
 Die Stadtverordnetenversammlung der Stadt Offenbach hat am 20.10.1988 den Kleingartenentwicklungsplan beschlossen. Infolge wurden zahlreiche Aufstellungsbeschlüsse für Bebauungspläne für Kleingärten gefasst. Hierdurch soll eine geordnete städtebauliche Entwicklung erfolgen.  
 Durch die Erhöhung der Flugbewegungen einerseits und die geplante Landebahn Nordwest andererseits werden bestehende und zukünftig geplante Kleingartengebiete nahezu flächendeckend im Stadtgebiet in hohem bzw. relevantem Masse durch Fluglärm beeinträchtigt.  
 Eine geordnete städtebauliche Entwicklung und Standortplanung und ein darauf – auch in der Vergangenheit – ausgerichteter Grunderwerb ist kaum mehr möglich. Es wird in die Planungshoheit der Gemeinde eingegriffen.
- Kleingärten (Beeinträchtigung; allg.)**  
 Das Flurstück wird heute vom Fluglärm gegenüber anderen Bereichen in der Stadt Offenbach weniger stark belastet. Durch das geplante Vorhaben ist allerdings die relative Zunahme der Fluglärmbelastung erheblich und übersteigt häufig die relevante Schwelle von >3db(A). – Dadurch wird die allg. Aufenthalts- und Erholungsqualität im Kleingarten eingeschränkt, die Kommunikation erschwert.

- **Kleingärten als privater Naherholungsraum**

Das Flurstück dient der kleingärtnerischen Nutzung.

Der Anteil von Wohnbauflächen mit einer hohen Dichte bzw. mit einem hohen Anteil an Mietwohnungen ist in Offenbach relativ hoch. Von daher besteht ein großer Bedarf nach Kleingärten, die als Ersatz für im unmittelbaren Wohnumfeld nicht vorhandene oder nicht privat nutzbare Freiräume fungieren.

Sie stellen einen intensiv genutzten Naherholungsraum dar (vgl. auch den einzuhaltenden Schallschutz – DIN 18005 – Schallschutz im Städtebau). Die Benutzerhäufigkeit ist relativ hoch (Kleingartenbesitzer inkl. Freunde /Verwandte).

Die zunehmende und durch das Vorhaben noch gesteigerte Belastung mit Fluglärm entzieht den Kleingartenflächen zunehmend ihre Naherholungsfunktion

- **Kleingärten als öffentlicher Naherholungsraum**

Das Flurstück ist Teil einer größeren geplanten Kleingartenanlage, die auch durch die Öffentlichkeit genutzt wird. Insofern dient sie auch der allgemeinen Naherholung. Diese Funktion wird durch zunehmenden und mit dem Vorhaben weiter steigendem Fluglärm entwertet.

- **Kleingartenfläche, Bestand / Planung (Vertrauensschutz)**

Der in Aufstellung befindliche B'Plan Nr. 543 der Stadt Offenbach sieht für das Grundstück private Grünfläche – Kleingärten - vor. Der damit verbundene Vertrauensschutz bei der Aufstellung des Bebauungsplanes bei Ableitung aus dem wirksamen FNP in Bezug auf die Qualität im Gebiet wird durch eintretende negative Entwicklung mit dem Fluglärm verletzt.

Offenbach, März 2005

Gez. Grandke, OB

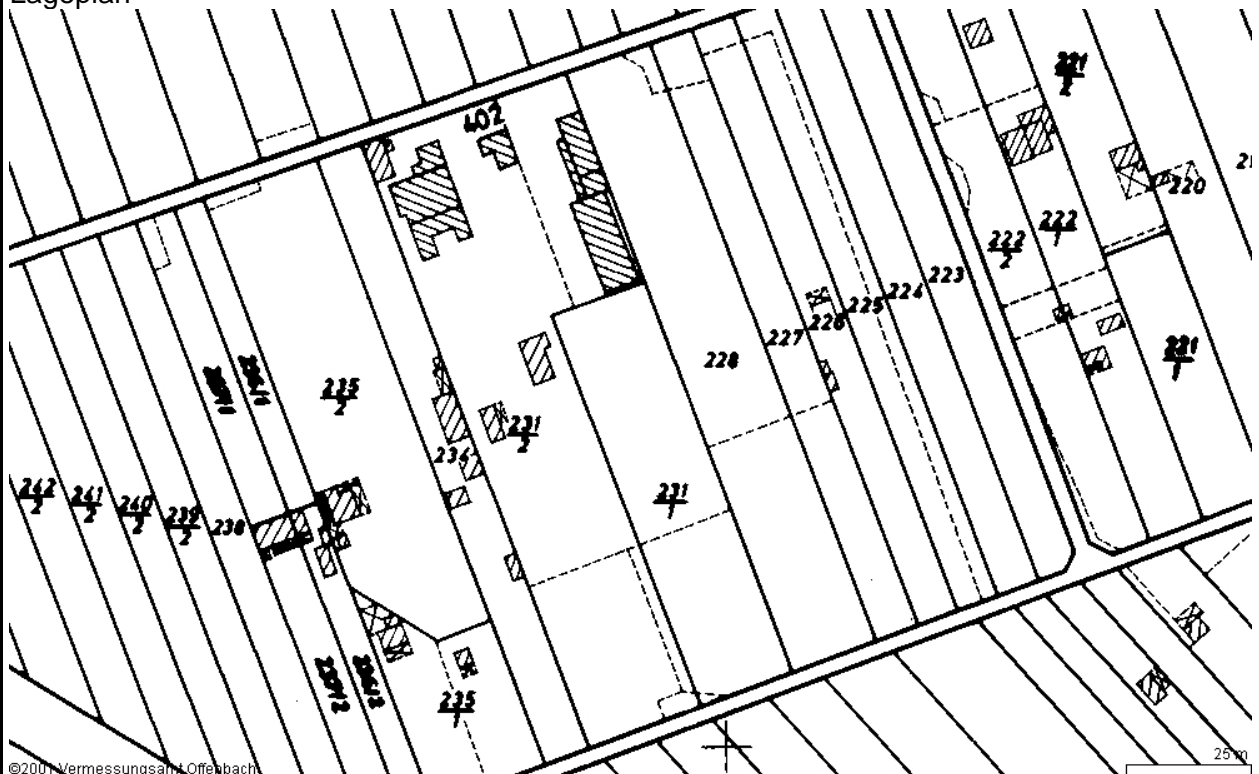
**Stadt Offenbach a. M.**  
**Einwendung im Planfeststellungsverfahren**  
**Ausbau Flughafen Frankfurt**



lfd. Nr.0131

Gemarkung	OF	Bie	Bü	x	Ru	
Flur	4	Flurstück				228
wirtschaftl. Einheit mit Flurstücken:					Fläche insgesamt (m <sup>2</sup> ):	580
Adresse (soweit vorh.)						
Str.-Nr.		Straßenname	An der Ruhbank			Haus-Nr.
Eigentümer: Stadt Offenbach					Erbbaurecht:	
Erbbaunehmer:						

Lageplan



**Nutzungsart: Betrieb**

Gebäude- und Freifl.	Öff. Zwecke (110 – 117)	Wohnen (130 – 136)	Handel / D. (140 – 147)	GE / GI (170– 174/321/330)	MI (210 – 213)
	Verkehrs anl. (230 – 236)	Vers.-Anl. (250/252/261)	Landw/Forst (270 -279)	x Sport/Camp. (281 – 285)	Baulücke (290 – 292)
Freiflächen	Sport/Camp. (410- 418/422/427/ 430)	Grünanl./Park (420/421)	Acker/Grünl. (610 – 629)	Gartenland (630 – 639)	Wald (710 – 740)

Nähere Angaben zur Nutzung (insb. bei Gebäude u. Freiflächen für öffentl. Zwecke):

Lager / Schrottplatz



Ausweisung im Regionalplan / Bauleitplanung / Sonstige Planungen							
RPS 2000				Bereich f. Landschaftsnutzung und -pflege; Regionaler Grünzug			
FNP				Grünfläche: Wohnungsferne Gärten			
Sonstige Planung (z.B. L'Plan)							
B'Plan Nr.543-i.Aufst.				vom:			
weitere Angaben (in Bezug auf Lage zu den Ab- und Anflugrouten und Lärmisophonen):							
Lage zu An- / Abflugrouten: Anflug, Bestand: außerhalb							
Anflug, Planung: außerhalb							
Abflug: Bestand, Planung: außerhalb							
Lage zu Lärmisophone (60 dB(A)- ROV)							
Westbetrieb:		Tag / Nacht (24 Std.):		Tag:		Nacht:	
Ostbetrieb:		Tag / Nacht (24 Std.):		Tag:		Nacht:	
100 : 100	X	Tag / Nacht (24 Std.):	Nein	Tag:		Nacht:	
Besonderheiten / Sonstiges: Geplante Nutzung: Kleingärten							
Einwendungen:							
<ul style="list-style-type: none"> <li> <b>Mitgeltung allgemeiner Einwendungen</b>  Die im allgemeinen Teil der Einwendungen der Stadt Offenbach gemachten Aussagen gelten auch für die flurstücks- / einrichtungsbezogenen Einwendungen und sind sinngemäß auf die Flurstücke / Einrichtungen zu übertragen.  Spezielle Einwendungen werden im Folgenden vorgebracht. </li> <li> <b>Grundbesitz wird entwertet</b>  Der städtische Grundbesitz liegt zwar nicht im engeren Einzugsbereich der Flugrouten (Siedlungsbeschränkungsbereich / potentieller Siedlungsbeschränkungsbereich bzw. unter oder in der Nähe der An- und Abflugrouten). Da in Offenbach zahlreiche Grundstücke in dem angesprochenen Bereich liegen und für diese Bereiche eine negative Auswirkung des Vorhabens auf die Grundstückspreisentwicklung nicht auszuschließen ist (vgl. dazu u.a. RDF-Gutachten „externe Kosten“, 2003), muss davon ausgegangen werden, dass diese Entwicklung auch bei den sonstigen Grundstücken nicht ohne negative Auswirkungen bleibt und daher das fiskalische Vermögen der Stadt Offenbach beeinträchtigt wird. </li> <li> <b>Kleingartenentwicklungsplan (inkl. Kleintierzuchtanlagen)</b>  Die Stadtverordnetenversammlung der Stadt Offenbach hat am 20.10.1988 den Kleingartenentwicklungsplan beschlossen. Infolge wurden zahlreiche Aufstellungsbeschlüsse für Bebauungspläne für Kleingärten gefasst. Hierdurch soll eine geordnete städtebauliche Entwicklung erfolgen.  Durch die Erhöhung der Flugbewegungen einerseits und die geplante Landebahn Nordwest andererseits werden bestehende und zukünftig geplante Kleingartengebiete / Kleintierzuchtvereinsgebiete nahezu flächendeckend im Stadtgebiet in hohem bzw. relevantem Masse durch Fluglärm beeinträchtigt.  Eine geordnete städtebauliche Entwicklung und Standortplanung und ein darauf – auch in der Vergangenheit – ausgerichteter Grunderwerb ist kaum mehr möglich. Es wird in die Planungshoheit der Gemeinde eingegriffen. </li> </ul>							

- **Kleingärten als privater Naherholungsraum**

Das Flurstück soll zukünftig der Kleingartennutzung dienen.

Der Anteil von Wohnbauflächen mit einer hohen Dichte bzw. mit einem hohen Anteil an Mietwohnungen ist in Offenbach relativ hoch. Von daher besteht ein großer Bedarf nach Kleingärten und ähnlichen Flächen, die als Ersatz für im unmittelbaren Wohnumfeld nicht vorhandene oder nicht privat nutzbare Freiräume fungieren.

Sie stellen einen intensiv genutzten Naherholungsraum dar (vgl. auch den einzuhaltenden Schallschutz – DIN 18005 – Schallschutz im Städtebau). Die Benutzerhäufigkeit ist relativ hoch.

Die zunehmende und durch das Vorhaben noch gesteigerte Belastung mit Fluglärm entzieht den Flächen zunehmend auch ihre Naherholungsfunktion.

- **Kleingartenanlagen als öffentlicher Naherholungs- und Erfahrungsraum**

Das Flurstück soll Teil einer größeren geplanten Kleingartenanlage werden, die auch durch die Öffentlichkeit genutzt wird. Insofern wird sie auch der allgemeinen Naherholung dienen. Diese Funktion wird durch zunehmenden und mit dem Vorhaben weiter steigendem Fluglärm entwertet.

- **Kleingartenfläche, Bestand / Planung (Vertrauensschutz)**

Der in Aufstellung befindliche B'Plan Nr. 543 der Stadt Offenbach sieht für das Grundstück private Grünfläche – Eigentümergeärten - vor. Der damit verbundene Vertrauensschutz bei der Aufstellung des Bebauungsplanes bei Ableitung aus dem wirksamen FNP in Bezug auf die Qualität im Gebiet wird durch eintretende negative Entwicklung mit dem Fluglärm verletzt.

Offenbach, März 2005

Gez. Grandke, OB

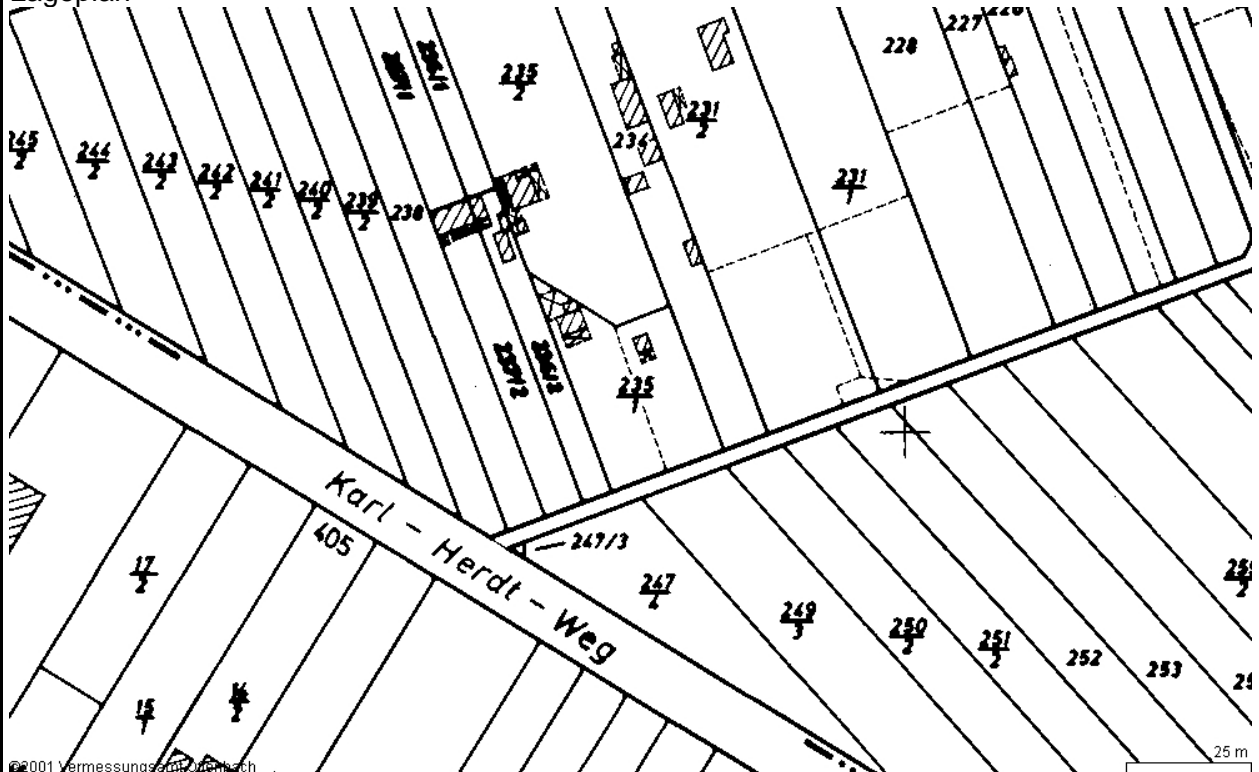
**Stadt Offenbach a. M.**  
**Einwendung im Planfeststellungsverfahren**  
**Ausbau Flughafen Frankfurt**



lfd. Nr.0132

Gemarkung	OF	3	Bü	x	Ru	
Flur	4	Flurstück	235_1			
wirtschaftl. Einheit mit Flurstücken:	Fläche insgesamt (m <sup>2</sup> ):					872
Adresse (soweit vorh.)						
Str.-Nr.		Straßenname	An der Ruhbank			Haus-Nr.
Eigentümer: Stadt Offenbach					Erbbaurecht:	
Erbbaunehmer:						

Lageplan



**Nutzungsart: Ackerland**

Gebäude- und Freifl.	Öff. Zwecke (110 – 117)	Wohnen (130 – 136)	Handel / D. (140 – 147)	GE / GI (170– 174/321/330)	MI (210 – 213)
	Verkehrsanl. (230 – 236)	Vers.-Anl. (250/252/261)	Landw/Forst (270 -279)	Sport/Camp. (281 – 285)	Baulücke (290 – 292)
Freiflächen	Sport/Camp. (410- 418/422/427/ 430)	Grünanl./Park (420/421)	Acker/Grünl. (610 – 629)	X Gartenland (630 – 639)	Wald (710 – 740)

Nähere Angaben zur Nutzung (insb. bei Gebäude u. Freiflächen für öffentl. Zwecke):

**Gartenland**

Ausweisung im Regionalplan / Bauleitplanung / Sonstige Planungen							
RPS 2000				Bereich f. Landschaftsnutzung und -pflege; Regionaler Grünzug			
FNP				Grünfläche: Wohnungsferne Gärten			
Sonstige Planung (z.B. L'Plan)							
B'Plan Nr.543-i.Aufst.				vom:			
weitere Angaben (in Bezug auf Lage zu den Ab- und Anflugrouten und Lärmisophonen):							
Lage zu An- / Abflugrouten: Anflug, Bestand: außerhalb							
Anflug, Planung: außerhalb							
Abflug: Bestand, Planung: außerhalb							
Lage zu Lärmisophone (60 dB(A)- ROV)							
Westbetrieb:		Tag / Nacht (24 Std.):		Tag:		Nacht:	
Ostbetrieb:		Tag / Nacht (24 Std.):		Tag:		Nacht:	
100 : 100	X	Tag / Nacht (24 Std.):	Nein	Tag:		Nacht:	
Besonderheiten / Sonstiges:							
Einwendungen:							
<ul style="list-style-type: none"> <li> <b>Mitgeltung allgemeiner Einwendungen</b>  Die im allgemeinen Teil der Einwendungen der Stadt Offenbach gemachten Aussagen gelten auch für die flurstücks- / einrichtungsbezogenen Einwendungen und sind sinngemäß auf die Flurstücke / Einrichtungen zu übertragen.  Spezielle Einwendungen werden im Folgenden vorgebracht. </li> <li> <b>Grundbesitz wird entwertet</b>  Der städtische Grundbesitz liegt zwar nicht im engeren Einzugsbereich der Flugrouten (Siedlungsbeschränkungsbereich / potentieller Siedlungsbeschränkungsbereich bzw. unter oder in der Nähe der An- und Abflugrouten). Da in Offenbach zahlreiche Grundstücke in dem angesprochenen Bereich liegen und für diese Bereiche eine negative Auswirkung des Vorhabens auf die Grundstückspreisentwicklung nicht auszuschließen ist (vgl. dazu u.a. RDF-Gutachten „externe Kosten“, 2003), muss davon ausgegangen werden, dass diese Entwicklung auch bei den sonstigen Grundstücken nicht ohne negative Auswirkungen bleibt und daher das fiskalische Vermögen der Stadt Offenbach beeinträchtigt wird. </li> <li> <b>Kleingartenentwicklungsplan</b>  Die Stadtverordnetenversammlung der Stadt Offenbach hat am 20.10.1988 den Kleingartenentwicklungsplan beschlossen. Infolge wurden zahlreiche Aufstellungsbeschlüsse für Bebauungspläne für Kleingärten gefasst. Hierdurch soll eine geordnete städtebauliche Entwicklung erfolgen.  Durch die Erhöhung der Flugbewegungen einerseits und die geplante Landebahn Nordwest andererseits werden bestehende und zukünftig geplante Kleingartengebiete nahezu flächendeckend im Stadtgebiet in hohem bzw. relevantem Masse durch Fluglärm beeinträchtigt.  Eine geordnete städtebauliche Entwicklung und Standortplanung und ein darauf – auch in der Vergangenheit – ausgerichteter Grunderwerb ist kaum mehr möglich. Es wird in die Planungshoheit der Gemeinde eingegriffen. </li> <li> <b>Kleingärten (Beeinträchtigung; allg.)</b>  Das Flurstück wird heute vom Fluglärm gegenüber anderen Bereichen in der Stadt Offenbach weniger stark belastet. Durch das geplante Vorhaben ist allerdings die relative Zunahme der Fluglärmbelastung erheblich und übersteigt häufig die relevante Schwelle von &gt;3db(A). – Dadurch wird die allg. Aufenthalts- und Erholungsqualität im Kleingarten eingeschränkt, die Kommunikation erschwert. </li> </ul>							

- **Kleingärten als privater Naherholungsraum**

Das Flurstück dient der kleingärtnerischen Nutzung.

Der Anteil von Wohnbauflächen mit einer hohen Dichte bzw. mit einem hohen Anteil an Mietwohnungen ist in Offenbach relativ hoch. Von daher besteht ein großer Bedarf nach Kleingärten, die als Ersatz für im unmittelbaren Wohnumfeld nicht vorhandene oder nicht privat nutzbare Freiräume fungieren.

Sie stellen einen intensiv genutzten Naherholungsraum dar (vgl. auch den einzuhaltenden Schallschutz – DIN 18005 – Schallschutz im Städtebau). Die Benutzerhäufigkeit ist relativ hoch (Kleingartenbesitzer inkl. Freunde /Verwandte).

Die zunehmende und durch das Vorhaben noch gesteigerte Belastung mit Fluglärm entzieht den Kleingartenflächen zunehmend ihre Naherholungsfunktion

- **Kleingärten als öffentlicher Naherholungsraum**

Das Flurstück ist Teil einer größeren geplanten Kleingartenanlage, die auch durch die Öffentlichkeit genutzt wird. Insofern dient sie auch der allgemeinen Naherholung. Diese Funktion wird durch zunehmenden und mit dem Vorhaben weiter steigendem Fluglärm entwertet.

- **Kleingartenfläche, Bestand / Planung (Vertrauensschutz)**

Der in Aufstellung befindliche B'Plan Nr. 543 der Stadt Offenbach sieht für das Grundstück private Grünfläche – Kleingärten - vor. Der damit verbundene Vertrauensschutz bei der Aufstellung des Bebauungsplanes bei Ableitung aus dem wirksamen FNP in Bezug auf die Qualität im Gebiet wird durch eintretende negative Entwicklung mit dem Fluglärm verletzt.

Offenbach, März 2005

Gez. Grandke, OB

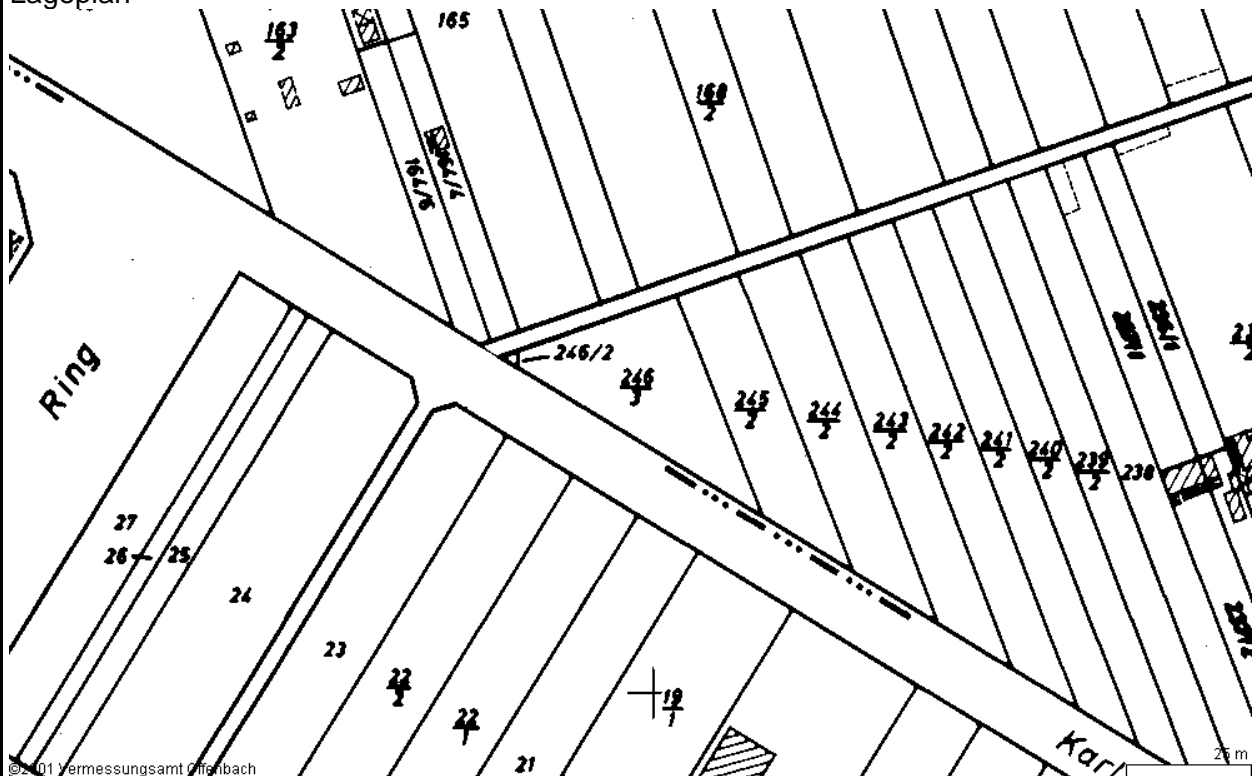
**Stadt Offenbach a. M.**  
**Einwendung im Planfeststellungsverfahren**  
**Ausbau Flughafen Frankfurt**



lfd. Nr.0133

Gemarkung	OF	Bie	Bü	x	Ru		
Flur	4	Flurstück					246_3
wirtschaftl. Einheit mit Flurstücken:						Fläche insgesamt (m <sup>2</sup> ):	915
Adresse (soweit vorh.)							
Str.-Nr.		Straßenname	An der Ruhbank			Haus-Nr.	
Eigentümer: Stadt Offenbach					Erbbaurecht:		
Erbbaunehmer:							

Lageplan



Nutzungsart: Ackerland

Gebäude- und Freifl.	Öff. Zwecke (110 – 117)	Wohnen (130 – 136)	Handel / D. (140 – 147)	GE / GI (170– 174/321/330)	MI (210 – 213)
	Verkehrs anl. (230 – 236)	Vers.-Anl. (250/252/261)	Landw/Forst (270 -279)	Sport/Camp. (281 – 285)	Baulücke (290 – 292)
Freiflächen	Sport/Camp. (410- 418/422/427/ 430)	Grünanl./Park (420/421)	Acker/Grünl. (610 – 629)	x Gartenland (630 – 639)	Wald (710 – 740)

Nähere Angaben zur Nutzung (insb. bei Gebäude u. Freiflächen für öffentl. Zwecke):

Ausweisung im Regionalplan / Bauleitplanung / Sonstige Planungen							
RPS 2000				Bereich f. Landschaftsnutzung und -pflege; Regionaler Grünzug			
FNP				Grünfläche: Wohnungsferne Gärten			
Sonstige Planung (z.B. L'Plan)							
B'Plan Nr.543-i.Aufst.				vom:			
weitere Angaben (in Bezug auf Lage zu den Ab- und Anflugrouten und Lärmisophonen):							
Lage zu An- / Abflugrouten: Anflug, Bestand:                   außerhalb Anflug, Planung:                   außerhalb Abflug: Bestand, Planung:       außerhalb							
Lage zu Lärmisophone (60 dB(A)- ROV)							
Westbetrieb:		Tag / Nacht (24 Std.):		Tag:		Nacht:	
Ostbetrieb:		Tag / Nacht (24 Std.):		Tag:		Nacht:	
100 : 100	X	Tag / Nacht (24 Std.):	Nein	Tag:		Nacht:	
Besonderheiten / Sonstiges:							
Einwendungen:							
<ul style="list-style-type: none"> <li> <b>Mitgeltung allgemeiner Einwendungen</b>  Die im allgemeinen Teil der Einwendungen der Stadt Offenbach gemachten Aussagen gelten auch für die flurstücks- / einrichtungsbezogenen Einwendungen und sind sinngemäß auf die Flurstücke / Einrichtungen zu übertragen.  Spezielle Einwendungen werden im Folgenden vorgebracht. </li> <li> <b>Grundbesitz wird entwertet</b>  Der städtische Grundbesitz liegt zwar nicht im engeren Einzugsbereich der Flugrouten (Siedlungsbeschränkungsbereich / potentieller Siedlungsbeschränkungsbereich bzw. unter oder in der Nähe der An- und Abflugrouten). Da in Offenbach zahlreiche Grundstücke in dem angesprochenen Bereich liegen und für diese Bereiche eine negative Auswirkung des Vorhabens auf die Grundstückspreisentwicklung nicht auszuschließen ist (vgl. dazu u.a. RDF-Gutachten „externe Kosten“, 2003), muss davon ausgegangen werden, dass diese Entwicklung auch bei den sonstigen Grundstücken nicht ohne negative Auswirkungen bleibt und daher das fiskalische Vermögen der Stadt Offenbach beeinträchtigt wird. </li> <li> <b>Kleingartenentwicklungsplan</b>  Die Stadtverordnetenversammlung der Stadt Offenbach hat am 20.10.1988 den Kleingartenentwicklungsplan beschlossen. Infolge wurden zahlreiche Aufstellungsbeschlüsse für Bebauungspläne für Kleingärten gefasst. Hierdurch soll eine geordnete städtebauliche Entwicklung erfolgen.  Durch die Erhöhung der Flugbewegungen einerseits und die geplante Landebahn Nordwest andererseits werden bestehende und zukünftig geplante Kleingartengebiete nahezu flächendeckend im Stadtgebiet in hohem bzw. relevantem Masse durch Fluglärm beeinträchtigt.  Eine geordnete städtebauliche Entwicklung und Standortplanung und ein darauf – auch in der Vergangenheit – ausgerichteter Grunderwerb ist kaum mehr möglich. Es wird in die Planungshoheit der Gemeinde eingegriffen. </li> <li> <b>Kleingärten (Beeinträchtigung; allg.)</b>  Das Flurstück wird heute vom Fluglärm gegenüber anderen Bereichen in der Stadt Offenbach weniger stark belastet. Durch das geplante Vorhaben ist allerdings die relative Zunahme der Fluglärmbelastung erheblich und übersteigt häufig die relevante Schwelle von &gt;3db(A). – Dadurch wird die allg. Aufenthalts- und Erholungsqualität im Kleingarten eingeschränkt, die Kommunikation erschwert. </li> </ul>							

- **Kleingärten als privater Naherholungsraum**

Das Flurstück ist für kleingärtnerischen Nutzung vorgesehen.

Der Anteil von Wohnbauflächen mit einer hohen Dichte bzw. mit einem hohen Anteil an Mietwohnungen ist in Offenbach relativ hoch. Von daher besteht ein großer Bedarf nach Kleingärten, die als Ersatz für im unmittelbaren Wohnumfeld nicht vorhandene oder nicht privat nutzbare Freiräume fungieren.

Sie stellen einen intensiv genutzten Naherholungsraum dar (vgl. auch den einzuhaltenden Schallschutz – DIN 18005 – Schallschutz im Städtebau). Die Benutzerhäufigkeit ist relativ hoch (Kleingartenbesitzer inkl. Freunde /Verwandte).

Die zunehmende und durch das Vorhaben noch gesteigerte Belastung mit Fluglärm entzieht den Kleingartenflächen zunehmend ihre Naherholungsfunktion

- **Kleingärten als öffentlicher Naherholungsraum**

Das Flurstück ist Teil einer größeren geplanten Kleingartenanlage, die auch durch die Öffentlichkeit genutzt wird. Insofern dient sie auch der allgemeinen Naherholung. Diese Funktion wird durch zunehmenden und mit dem Vorhaben weiter steigendem Fluglärm entwertet.

- **Kleingartenfläche, Bestand / Planung (Vertrauensschutz)**

Der in Aufstellung befindliche B'Plan Nr. 543 der Stadt Offenbach sieht für das Grundstück private Grünfläche – Kleingärten - vor. Der damit verbundene Vertrauensschutz bei der Aufstellung des Bebauungsplanes bei Ableitung aus dem wirksamen FNP in Bezug auf die Qualität im Gebiet wird durch eintretende negative Entwicklung mit dem Fluglärm verletzt.

Offenbach, März 2005  
Gez. Grandke, OB



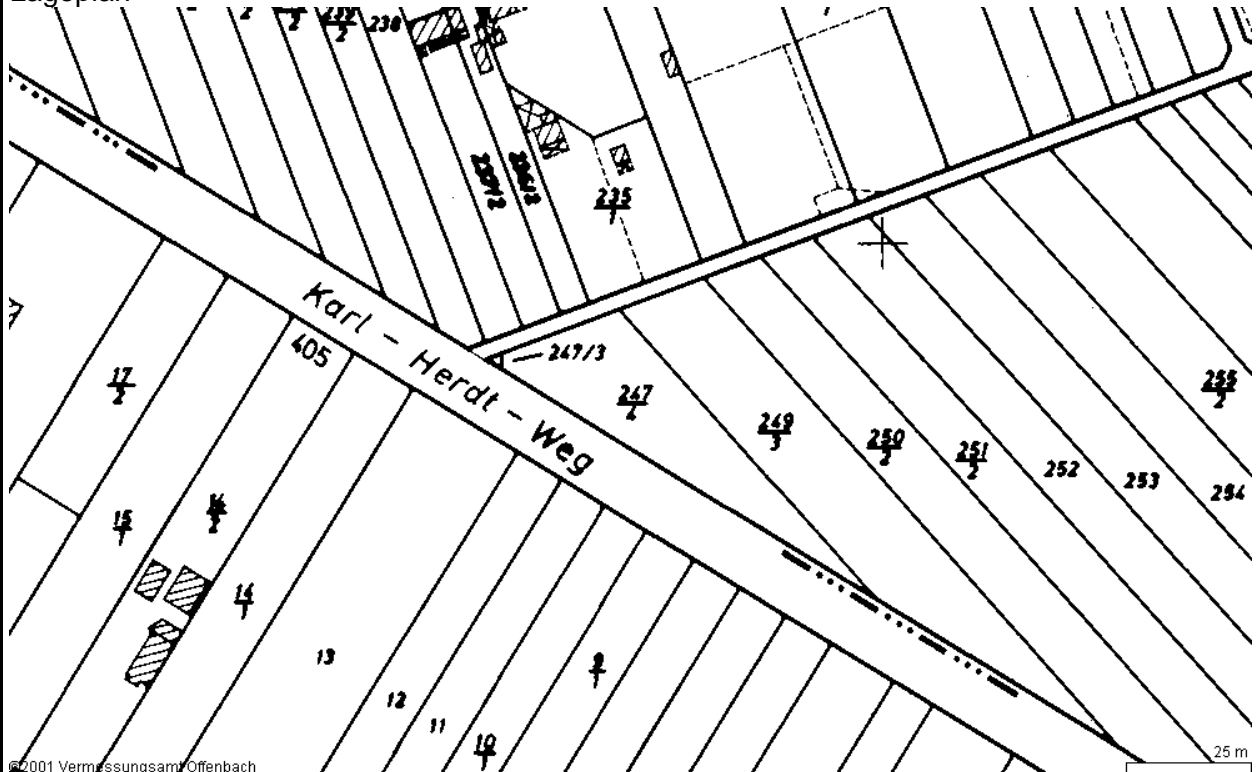
**Stadt Offenbach a. M.**  
**Einwendung im Planfeststellungsverfahren**  
**Ausbau Flughafen Frankfurt**



ld. Nr.0134

Gemarkung	OF	Bie	Bü	x	Ru	
Flur	4	Flurstück	247_4			
wirtschaftl. Einheit mit Flurstücken:	Fläche insgesamt (m <sup>2</sup> ):					1071
Adresse (soweit vorh.)						
Str.-Nr.		Straßenname	Im neuen Feld		Haus-Nr.	
Eigentümer: Stadt Offenbach					Erbbaurecht:	
Erbbaunehmer:						

Lageplan



**Nutzungsart: Ackerland**

Gebäude- und Freifl.	Öff. Zwecke (110 – 117)	Wohnen (130 – 136)	Handel / D. (140 – 147)	GE / GI (170– 174/321/330)	MI (210 – 213)
	Verkehrs anl. (230 – 236)	Vers.-Anl. (250/252/261)	Landw/Forst (270 -279)	Sport/Camp. (281 – 285)	Baulücke (290 – 292)
Freiflächen	Sport/Camp. (410- 418/422/427/ 430)	Grünanl./Park (420/421)	Acker/Grünl. (610 – 629)	x Gartenland (630 – 639)	Wald (710 – 740)

Nähere Angaben zur Nutzung (insb. bei Gebäude u. Freiflächen für öffentl. Zwecke):

<b>Ausweisung im Regionalplan / Bauleitplanung / Sonstige Planungen</b>							
RPS 2000				Bereich f. Landschaftsnutzung und -pflege; Regionaler Grünzug			
FNP				Grünfläche: Wohnungsferne Gärten			
Sonstige Planung (z.B. L'Plan)							
B'Plan Nr.543-i.Aufst.		vom:					
weitere Angaben (in Bezug auf Lage zu den Ab- und Anflugrouten und Lärmisophonen):							
Lage zu An- / Abflugrouten: Anflug, Bestand:				außerhalb			
Anflug, Planung:				außerhalb			
Abflug: Bestand, Planung:				außerhalb			
Lage zu Lärmisophone (60 dB(A)- ROV)							
Westbetrieb:		Tag / Nacht (24 Std.):		Tag:		Nacht:	
Ostbetrieb:		Tag / Nacht (24 Std.):		Tag:		Nacht:	
100 : 100	<b>X</b>	Tag / Nacht (24 Std.):	Nein	Tag:		Nacht:	
Besonderheiten / Sonstiges:							
Einwendungen:							
<ul style="list-style-type: none"> <li>• <b>Mitgeltung allgemeiner Einwendungen</b> Die im allgemeinen Teil der Einwendungen der Stadt Offenbach gemachten Aussagen gelten auch für die flurstücks- / einrichtungsbezogenen Einwendungen und sind sinngemäß auf die Flurstücke / Einrichtungen zu übertragen. Spezielle Einwendungen werden im Folgenden vorgebracht.</li> <li>• <b>Grundbesitz wird entwertet</b> Der städtische Grundbesitz liegt zwar nicht im engeren Einzugsbereich der Flugrouten (Siedlungsbeschränkungsbereich / potentieller Siedlungsbeschränkungsbereich bzw. unter oder in der Nähe der An- und Abflugrouten). Da in Offenbach zahlreiche Grundstücke in dem angesprochenen Bereich liegen und für diese Bereiche eine negative Auswirkung des Vorhabens auf die Grundstückspreisentwicklung nicht auszuschließen ist (vgl. dazu u.a. RDF-Gutachten „externe Kosten“, 2003), muss davon ausgegangen werden, dass diese Entwicklung auch bei den sonstigen Grundstücken nicht ohne negative Auswirkungen bleibt und daher das fiskalische Vermögen der Stadt Offenbach beeinträchtigt wird.</li> <li>• <b>Kleingartenentwicklungsplan</b> Die Stadtverordnetenversammlung der Stadt Offenbach hat am 20.10.1988 den Kleingartenentwicklungsplan beschlossen. Infolge wurden zahlreiche Aufstellungsbeschlüsse für Bebauungspläne für Kleingärten gefasst. Hierdurch soll eine geordnete städtebauliche Entwicklung erfolgen. Durch die Erhöhung der Flugbewegungen einerseits und die geplante Landebahn Nordwest andererseits werden bestehende und zukünftig geplante Kleingartengebiete nahezu flächendeckend im Stadtgebiet in hohem bzw. relevantem Masse durch Fluglärm beeinträchtigt. Eine geordnete städtebauliche Entwicklung und Standortplanung und ein darauf – auch in der Vergangenheit – ausgerichteter Grunderwerb ist kaum mehr möglich. Es wird in die Planungshoheit der Gemeinde eingegriffen.</li> <li>• <b>Kleingärten (Beeinträchtigung; allg.)</b> Das Flurstück wird heute vom Fluglärm gegenüber anderen Bereichen in der Stadt Offenbach weniger stark belastet. Durch das geplante Vorhaben ist allerdings die relative Zunahme der Fluglärmbelastung erheblich und übersteigt häufig die relevante Schwelle von &gt;3db(A). – Dadurch wird die allg. Aufenthalts- und Erholungsqualität im Kleingarten eingeschränkt, die Kommunikation erschwert.</li> </ul>							

- **Kleingärten als privater Naherholungsraum**

Das Flurstück ist für kleingärtnerischen Nutzung vorgesehen.

Der Anteil von Wohnbauflächen mit einer hohen Dichte bzw. mit einem hohen Anteil an Mietwohnungen ist in Offenbach relativ hoch. Von daher besteht ein großer Bedarf nach Kleingärten, die als Ersatz für im unmittelbaren Wohnumfeld nicht vorhandene oder nicht privat nutzbare Freiräume fungieren.

Sie stellen einen intensiv genutzten Naherholungsraum dar (vgl. auch den einzuhaltenden Schallschutz – DIN 18005 – Schallschutz im Städtebau). Die Benutzerhäufigkeit ist relativ hoch (Kleingartenbesitzer inkl. Freunde /Verwandte).

Die zunehmende und durch das Vorhaben noch gesteigerte Belastung mit Fluglärm entzieht den Kleingartenflächen zunehmend ihre Naherholungsfunktion

- **Kleingärten als öffentlicher Naherholungsraum**

Das Flurstück ist Teil einer größeren geplanten Kleingartenanlage, die auch durch die Öffentlichkeit genutzt wird. Insofern dient sie auch der allgemeinen Naherholung. Diese Funktion wird durch zunehmenden und mit dem Vorhaben weiter steigendem Fluglärm entwertet.

- **Kleingartenfläche, Bestand / Planung (Vertrauensschutz)**

Der in Aufstellung befindliche B'Plan Nr. 543 der Stadt Offenbach sieht für das Grundstück private Grünfläche – Kleingärten - vor. Der damit verbundene Vertrauensschutz bei der Aufstellung des Bebauungsplanes bei Ableitung aus dem wirksamen FNP in Bezug auf die Qualität im Gebiet wird durch eintretende negative Entwicklung mit dem Fluglärm verletzt.

Offenbach, März 2005  
Gez. Grandke, OB

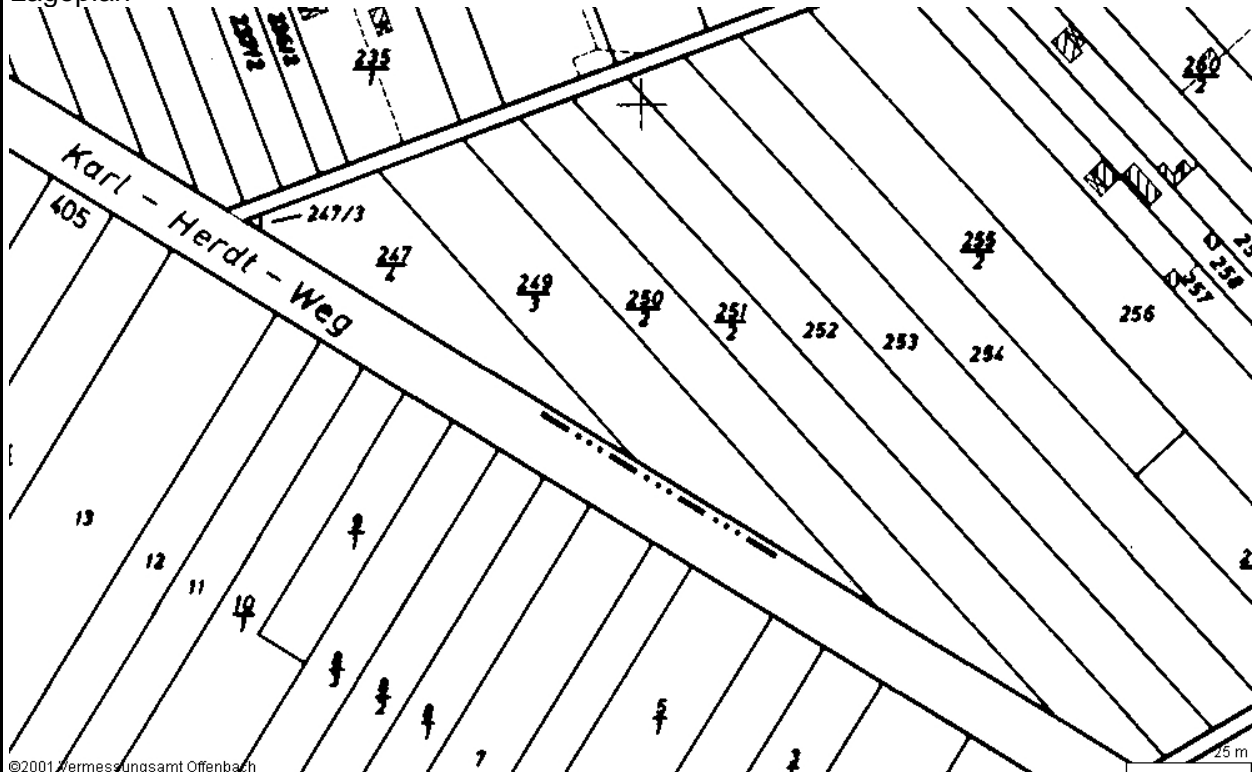
**Stadt Offenbach a. M.**  
**Einwendung im Planfeststellungsverfahren**  
**Ausbau Flughafen Frankfurt**



lfd. Nr.0135

Gemarkung	OF	Bie	Bü	x	Ru		
Flur	4	Flurstück					250_2
wirtschaftl. Einheit mit Flurstücken:						Fläche insgesamt (m <sup>2</sup> ):	1719
Adresse (soweit vorh.)							
Str.-Nr.		Straßenname	Im neuen Feld			Haus-Nr.	
Eigentümer: Stadt Offenbach						Erbbaurecht:	
Erbbaunehmer:							

Lageplan



**Nutzungsart: Ackerland**

Gebäude- und Freifl.	Öff. Zwecke (110 – 117)	Wohnen (130 – 136)	Handel / D. (140 – 147)	GE / GI (170– 174/321/330)	MI (210 – 213)
	Verkehrsanl. (230 – 236)	Vers.-Anl. (250/252/261)	Landw/Forst (270 -279)	Sport/Camp. (281 – 285)	Baulücke (290 – 292)
Freiflächen	Sport/Camp. (410- 418/422/427/ 430)	Grünanl./Park (420/421)	Acker/Grünl. (610 – 629)	x Gartenland (630 – 639)	Wald (710 – 740)

Nähere Angaben zur Nutzung (insb. bei Gebäude u. Freiflächen für öffentl. Zwecke):

Ausweisung im Regionalplan / Bauleitplanung / Sonstige Planungen							
RPS 2000				Bereich f. Landschaftsnutzung und -pflege; Regionaler Grünzug			
FNP				Grünfläche: Wohnungsferne Gärten			
Sonstige Planung (z.B. L'Plan)							
B'Plan Nr.543-i.Aufst.				vom:			
weitere Angaben (in Bezug auf Lage zu den Ab- und Anflugrouten und Lärmisophonen):							
Lage zu An- / Abflugrouten: Anflug, Bestand: außerhalb							
Anflug, Planung: in der Nähe							
Abflug: Bestand, Planung: außerhalb							
Lage zu Lärmisophone (60 dB(A)- ROV)							
Westbetrieb:		Tag / Nacht (24 Std.):		Tag:		Nacht:	
Ostbetrieb:		Tag / Nacht (24 Std.):		Tag:		Nacht:	
100 : 100	X	Tag / Nacht (24 Std.):	Nein	Tag:		Nacht:	
Besonderheiten / Sonstiges:							
Einwendungen:							
<ul style="list-style-type: none"> <li> <b>Mitgeltung allgemeiner Einwendungen</b>  Die im allgemeinen Teil der Einwendungen der Stadt Offenbach gemachten Aussagen gelten auch für die flurstücks- / einrichtungsbezogenen Einwendungen und sind sinngemäß auf die Flurstücke / Einrichtungen zu übertragen.  Spezielle Einwendungen werden im Folgenden vorgebracht. </li> <li> <b>Grundbesitz wird entwertet</b>  Der städtische Grundbesitz liegt zwar nicht im engeren Einzugsbereich der Flugrouten (Siedlungsbeschränkungsbereich / potentieller Siedlungsbeschränkungsbereich bzw. unter oder in der Nähe der An- und Abflugrouten). Da in Offenbach zahlreiche Grundstücke in dem angesprochenen Bereich liegen und für diese Bereiche eine negative Auswirkung des Vorhabens auf die Grundstückspreisentwicklung nicht auszuschließen ist (vgl. dazu u.a. RDF-Gutachten „externe Kosten“, 2003), muss davon ausgegangen werden, dass diese Entwicklung auch bei den sonstigen Grundstücken nicht ohne negative Auswirkungen bleibt und daher das fiskalische Vermögen der Stadt Offenbach beeinträchtigt wird. </li> <li> <b>Kleingartenentwicklungsplan</b>  Die Stadtverordnetenversammlung der Stadt Offenbach hat am 20.10.1988 den Kleingartenentwicklungsplan beschlossen. Infolge wurden zahlreiche Aufstellungsbeschlüsse für Bebauungspläne für Kleingärten gefasst. Hierdurch soll eine geordnete städtebauliche Entwicklung erfolgen.  Durch die Erhöhung der Flugbewegungen einerseits und die geplante Landebahn Nordwest andererseits werden bestehende und zukünftig geplante Kleingartengebiete nahezu flächendeckend im Stadtgebiet in hohem bzw. relevantem Masse durch Fluglärm beeinträchtigt.  Eine geordnete städtebauliche Entwicklung und Standortplanung und ein darauf – auch in der Vergangenheit – ausgerichteter Grunderwerb ist kaum mehr möglich. Es wird in die Planungshoheit der Gemeinde eingegriffen. </li> <li> <b>Kleingärten (Beeinträchtigung; allg.)</b>  Das Flurstück wird heute vom Fluglärm gegenüber anderen Bereichen in der Stadt Offenbach weniger stark belastet. Durch das geplante Vorhaben ist allerdings die relative Zunahme der Fluglärmbelastung erheblich und übersteigt häufig die relevante Schwelle von &gt;3db(A). – Dadurch wird die allg. Aufenthalts- und Erholungsqualität im Kleingarten eingeschränkt, die Kommunikation erschwert. </li> </ul>							

- **Kleingärten als privater Naherholungsraum**

Das Flurstück ist für kleingärtnerischen Nutzung vorgesehen.

Der Anteil von Wohnbauflächen mit einer hohen Dichte bzw. mit einem hohen Anteil an Mietwohnungen ist in Offenbach relativ hoch. Von daher besteht ein großer Bedarf nach Kleingärten, die als Ersatz für im unmittelbaren Wohnumfeld nicht vorhandene oder nicht privat nutzbare Freiräume fungieren.

Sie stellen einen intensiv genutzten Naherholungsraum dar (vgl. auch den einzuhaltenden Schallschutz – DIN 18005 – Schallschutz im Städtebau). Die Benutzerhäufigkeit ist relativ hoch (Kleingartenbesitzer inkl. Freunde /Verwandte).

Die zunehmende und durch das Vorhaben noch gesteigerte Belastung mit Fluglärm entzieht den Kleingartenflächen zunehmend ihre Naherholungsfunktion

- **Kleingärten als öffentlicher Naherholungsraum**

Das Flurstück ist Teil einer größeren geplanten Kleingartenanlage, die auch durch die Öffentlichkeit genutzt wird. Insofern dient sie auch der allgemeinen Naherholung. Diese Funktion wird durch zunehmenden und mit dem Vorhaben weiter steigendem Fluglärm entwertet.

- **Kleingartenfläche, Bestand / Planung (Vertrauensschutz)**

Der in Aufstellung befindliche B'Plan Nr. 543 der Stadt Offenbach sieht für das Grundstück private Grünfläche – Kleingärten - vor. Der damit verbundene Vertrauensschutz bei der Aufstellung des Bebauungsplanes bei Ableitung aus dem wirksamen FNP in Bezug auf die Qualität im Gebiet wird durch eintretende negative Entwicklung mit dem Fluglärm verletzt.

Offenbach, März 2005  
Gez. Grandke, OB

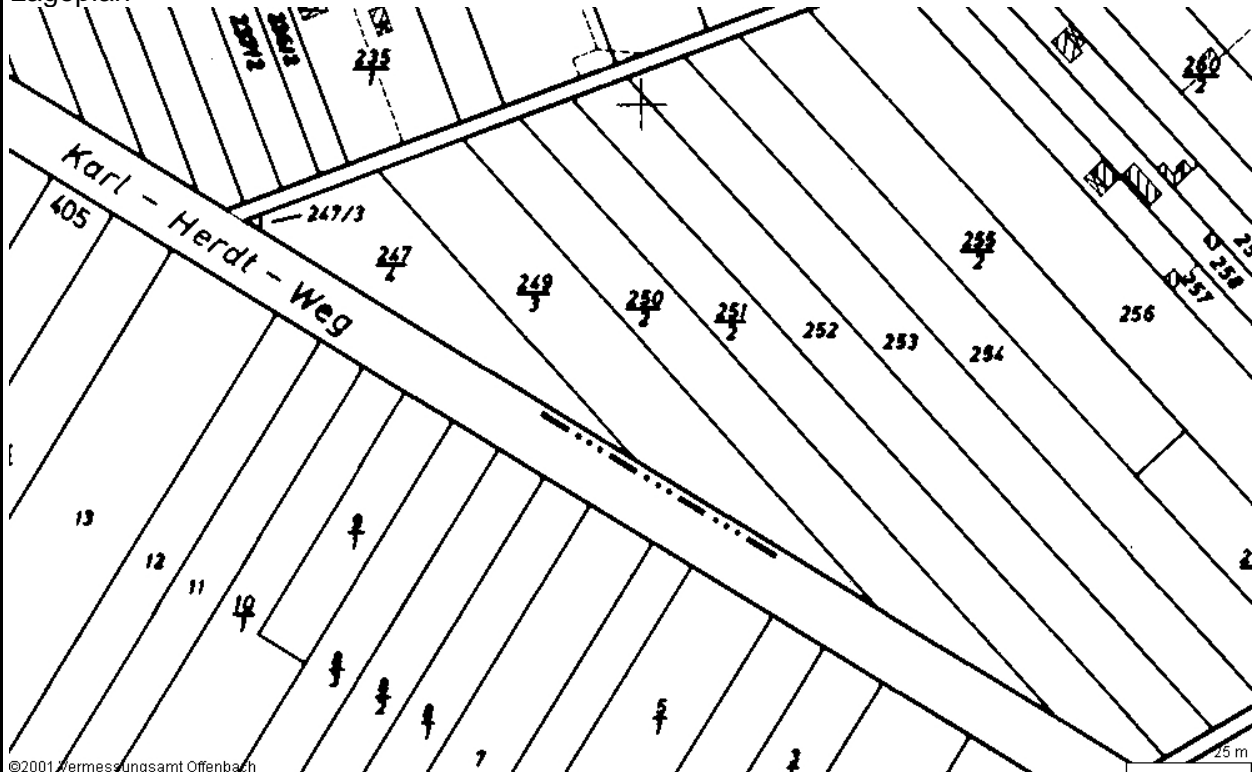
**Stadt Offenbach a. M.**  
**Einwendung im Planfeststellungsverfahren**  
**Ausbau Flughafen Frankfurt**



lfd. Nr.0136

Gemarkung	OF	Bie	Bü	x	Ru		
Flur	4	Flurstück					251_2
wirtschaftl. Einheit mit Flurstücken:					Fläche insgesamt (m <sup>2</sup> ):		1908
Adresse (soweit vorh.)							
Str.-Nr.		Straßenname	Im neuen Feld		Haus-Nr.		
Eigentümer: Stadt Offenbach					Erbbaurecht:		
Erbbaunehmer:							

Lageplan



**Nutzungsart: Ackerland**

Gebäude- und Freifl.	Öff. Zwecke (110 – 117)	Wohnen (130 – 136)	Handel / D. (140 – 147)	GE / GI (170– 174/321/330)	MI (210 – 213)
	Verkehrs anl. (230 – 236)	Vers.-Anl. (250/252/261)	Landw/Forst (270 -279)	Sport/Camp. (281 – 285)	Baulücke (290 – 292)
Freiflächen	Sport/Camp. (410- 418/422/427/ 430)	Grünanl./Park (420/421)	Acker/Grünl. (610 – 629)	X Gartenland (630 – 639)	Wald (710 – 740)

Nähere Angaben zur Nutzung (insb. bei Gebäude u. Freiflächen für öffentl. Zwecke):

Ausweisung im Regionalplan / Bauleitplanung / Sonstige Planungen							
RPS 2000				Bereich f. Landschaftsnutzung und -pflege; Regionaler Grünzug			
FNP				Grünfläche: Wohnungsferne Gärten			
Sonstige Planung (z.B. L'Plan)							
B'Plan Nr.543-i.Aufst.				vom:			
weitere Angaben (in Bezug auf Lage zu den Ab- und Anflugrouten und Lärmisophonen):							
Lage zu An- / Abflugrouten: Anflug, Bestand: außerhalb							
Anflug, Planung: in der Nähe							
Abflug: Bestand, Planung: außerhalb							
Lage zu Lärmisophone (60 dB(A)- ROV)							
Westbetrieb:		Tag / Nacht (24 Std.):		Tag:		Nacht:	
Ostbetrieb:		Tag / Nacht (24 Std.):		Tag:		Nacht:	
100 : 100	X	Tag / Nacht (24 Std.):	Nein	Tag:		Nacht:	
Besonderheiten / Sonstiges:							
Einwendungen:							
<ul style="list-style-type: none"> <li> <b>Mitgeltung allgemeiner Einwendungen</b>  Die im allgemeinen Teil der Einwendungen der Stadt Offenbach gemachten Aussagen gelten auch für die flurstücks- / einrichtungsbezogenen Einwendungen und sind sinngemäß auf die Flurstücke / Einrichtungen zu übertragen.  Spezielle Einwendungen werden im Folgenden vorgebracht. </li> <li> <b>Grundbesitz wird entwertet</b>  Der städtische Grundbesitz liegt zwar nicht im engeren Einzugsbereich der Flugrouten (Siedlungsbeschränkungsbereich / potentieller Siedlungsbeschränkungsbereich bzw. unter oder in der Nähe der An- und Abflugrouten). Da in Offenbach zahlreiche Grundstücke in dem angesprochenen Bereich liegen und für diese Bereiche eine negative Auswirkung des Vorhabens auf die Grundstückspreisentwicklung nicht auszuschließen ist (vgl. dazu u.a. RDF-Gutachten „externe Kosten“, 2003), muss davon ausgegangen werden, dass diese Entwicklung auch bei den sonstigen Grundstücken nicht ohne negative Auswirkungen bleibt und daher das fiskalische Vermögen der Stadt Offenbach beeinträchtigt wird. </li> <li> <b>Kleingartenentwicklungsplan</b>  Die Stadtverordnetenversammlung der Stadt Offenbach hat am 20.10.1988 den Kleingartenentwicklungsplan beschlossen. Infolge wurden zahlreiche Aufstellungsbeschlüsse für Bebauungspläne für Kleingärten gefasst. Hierdurch soll eine geordnete städtebauliche Entwicklung erfolgen.  Durch die Erhöhung der Flugbewegungen einerseits und die geplante Landebahn Nordwest andererseits werden bestehende und zukünftig geplante Kleingartengebiete nahezu flächendeckend im Stadtgebiet in hohem bzw. relevantem Masse durch Fluglärm beeinträchtigt.  Eine geordnete städtebauliche Entwicklung und Standortplanung und ein darauf – auch in der Vergangenheit – ausgerichteter Grunderwerb ist kaum mehr möglich. Es wird in die Planungshoheit der Gemeinde eingegriffen. </li> <li> <b>Kleingärten (Beeinträchtigung; allg.)</b>  Das Flurstück wird heute vom Fluglärm gegenüber anderen Bereichen in der Stadt Offenbach weniger stark belastet. Durch das geplante Vorhaben ist allerdings die relative Zunahme der Fluglärmbelastung erheblich und übersteigt häufig die relevante Schwelle von &gt;3db(A). – Dadurch wird die allg. Aufenthalts- und Erholungsqualität im Kleingarten eingeschränkt, die Kommunikation erschwert. </li> </ul>							



- **Kleingärten als privater Naherholungsraum**

Das Flurstück ist für kleingärtnerischen Nutzung vorgesehen.

Der Anteil von Wohnbauflächen mit einer hohen Dichte bzw. mit einem hohen Anteil an Mietwohnungen ist in Offenbach relativ hoch. Von daher besteht ein großer Bedarf nach Kleingärten, die als Ersatz für im unmittelbaren Wohnumfeld nicht vorhandene oder nicht privat nutzbare Freiräume fungieren.

Sie stellen einen intensiv genutzten Naherholungsraum dar (vgl. auch den einzuhaltenden Schallschutz – DIN 18005 – Schallschutz im Städtebau). Die Benutzerhäufigkeit ist relativ hoch (Kleingartenbesitzer inkl. Freunde /Verwandte).

Die zunehmende und durch das Vorhaben noch gesteigerte Belastung mit Fluglärm entzieht den Kleingartenflächen zunehmend ihre Naherholungsfunktion

- **Kleingärten als öffentlicher Naherholungsraum**

Das Flurstück ist Teil einer größeren geplanten Kleingartenanlage, die auch durch die Öffentlichkeit genutzt wird. Insofern dient sie auch der allgemeinen Naherholung. Diese Funktion wird durch zunehmenden und mit dem Vorhaben weiter steigendem Fluglärm entwertet.

- **Kleingartenfläche, Bestand / Planung (Vertrauensschutz)**

Der in Aufstellung befindliche B'Plan Nr. 543 der Stadt Offenbach sieht für das Grundstück private Grünfläche – Kleingärten - vor. Der damit verbundene Vertrauensschutz bei der Aufstellung des Bebauungsplanes bei Ableitung aus dem wirksamen FNP in Bezug auf die Qualität im Gebiet wird durch eintretende negative Entwicklung mit dem Fluglärm verletzt.

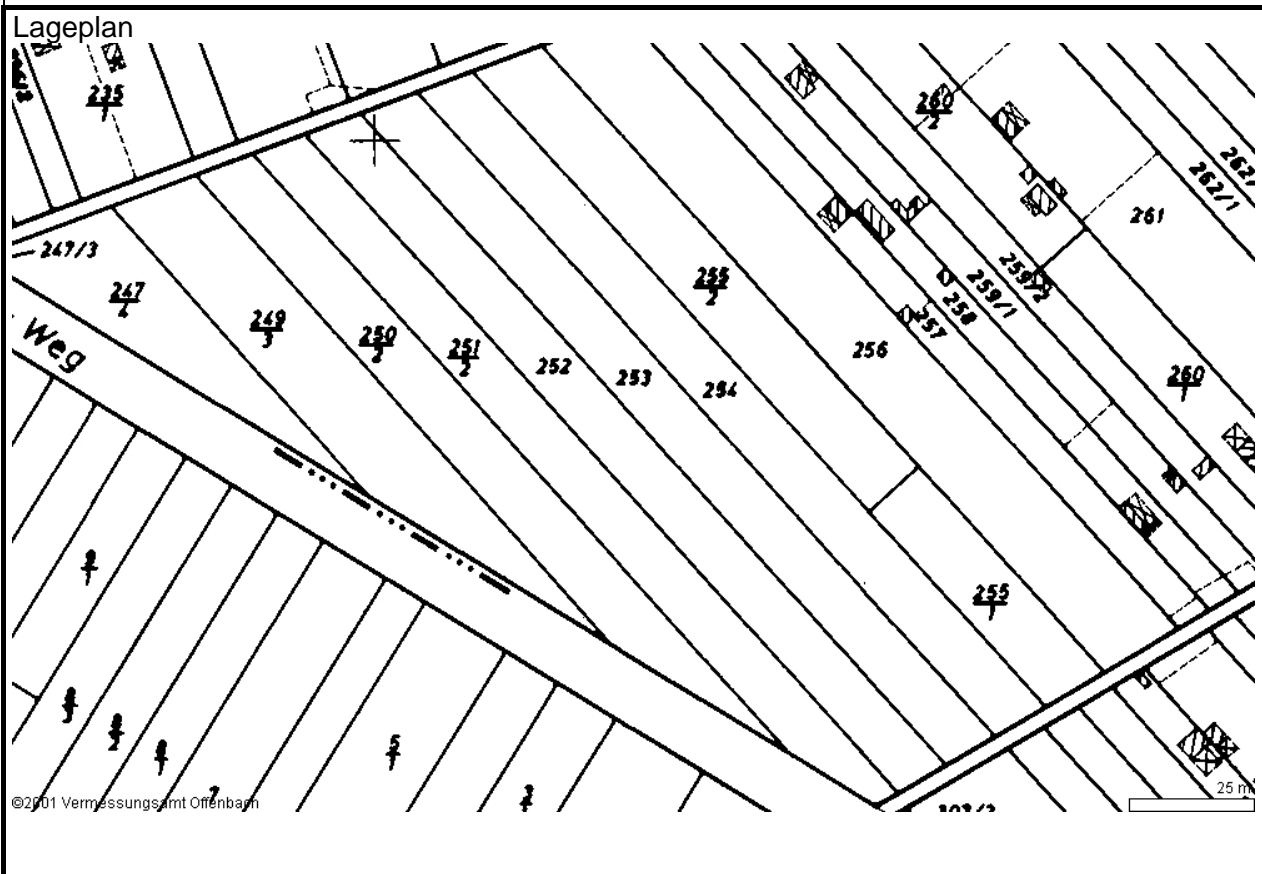
Offenbach, März 2005  
Gez. Grandke, OB

**Stadt Offenbach a. M.**  
**Einwendung im Planfeststellungsverfahren**  
**Ausbau Flughafen Frankfurt**



lfd. Nr.0137

Gemarkung	OF	Bie	Bü	x	Ru		
Flur	4						253
wirtschaftl. Einheit mit Flurstücken:						Fläche insgesamt (m <sup>2</sup> ):	2004
Adresse (soweit vorh.)							
Str.-Nr.		Straßenname	Im neuen Feld			Haus-Nr.	
Eigentümer: Stadt Offenbach						Erbbaurecht:	
Erbbaunehmer:							



Nutzungsart: Ackerland							
Gebäude- und Freifl.	Öff. Zwecke (110 – 117)	Wohnen (130 – 136)	Handel / D. (140 – 147)		GE / GI (170– 174/321/330)	MI (210 – 213)	
	Verkehrsanl. (230 – 236)	Vers.-Anl. (250/252/261)	Landw/Forst (270 -279)		Sport/Camp. (281 – 285)	Baulücke (290 – 292)	
Freiflächen	Sport/Camp. (410- 418/422/427/ 430)	Grünanl./Park (420/421)	Acker/Grünl. (610 – 629)	x	Gartenland (630 – 639)	Wald (710 – 740)	
Nähere Angaben zur Nutzung (insb. bei Gebäude u. Freiflächen für öffentl. Zwecke):							

Ausweisung im Regionalplan / Bauleitplanung / Sonstige Planungen							
RPS 2000				Bereich f. Landschaftsnutzung und -pflege; Regionaler Grünzug			
FNP				Grünfläche: Wohnungsferne Gärten			
Sonstige Planung (z.B. L'Plan)							
B'Plan Nr.543-i.Aufst.				vom:			
weitere Angaben (in Bezug auf Lage zu den Ab- und Anflugrouten und Lärmisophonen):							
Lage zu An- / Abflugrouten: Anflug, Bestand: außerhalb							
Anflug, Planung: in der Nähe							
Abflug: Bestand, Planung: außerhalb							
Lage zu Lärmisophone (60 dB(A)- ROV)							
Westbetrieb:		Tag / Nacht (24 Std.):		Tag:		Nacht:	
Ostbetrieb:		Tag / Nacht (24 Std.):		Tag:		Nacht:	
100 : 100	X	Tag / Nacht (24 Std.):	Nein	Tag:		Nacht:	
Besonderheiten / Sonstiges:							
Einwendungen:							
<ul style="list-style-type: none"> <li> <b>Mitgeltung allgemeiner Einwendungen</b>  Die im allgemeinen Teil der Einwendungen der Stadt Offenbach gemachten Aussagen gelten auch für die flurstücks- / einrichtungsbezogenen Einwendungen und sind sinngemäß auf die Flurstücke / Einrichtungen zu übertragen.  Spezielle Einwendungen werden im Folgenden vorgebracht. </li> <li> <b>Grundbesitz wird entwertet</b>  Der städtische Grundbesitz liegt zwar nicht im engeren Einzugsbereich der Flugrouten (Siedlungsbeschränkungsbereich / potentieller Siedlungsbeschränkungsbereich bzw. unter oder in der Nähe der An- und Abflugrouten). Da in Offenbach zahlreiche Grundstücke in dem angesprochenen Bereich liegen und für diese Bereiche eine negative Auswirkung des Vorhabens auf die Grundstückspreisentwicklung nicht auszuschließen ist (vgl. dazu u.a. RDF-Gutachten „externe Kosten“, 2003), muss davon ausgegangen werden, dass diese Entwicklung auch bei den sonstigen Grundstücken nicht ohne negative Auswirkungen bleibt und daher das fiskalische Vermögen der Stadt Offenbach beeinträchtigt wird. </li> <li> <b>Kleingartenentwicklungsplan</b>  Die Stadtverordnetenversammlung der Stadt Offenbach hat am 20.10.1988 den Kleingartenentwicklungsplan beschlossen. Infolge wurden zahlreiche Aufstellungsbeschlüsse für Bebauungspläne für Kleingärten gefasst. Hierdurch soll eine geordnete städtebauliche Entwicklung erfolgen.  Durch die Erhöhung der Flugbewegungen einerseits und die geplante Landebahn Nordwest andererseits werden bestehende und zukünftig geplante Kleingartengebiete nahezu flächendeckend im Stadtgebiet in hohem bzw. relevantem Masse durch Fluglärm beeinträchtigt.  Eine geordnete städtebauliche Entwicklung und Standortplanung und ein darauf – auch in der Vergangenheit – ausgerichteter Grunderwerb ist kaum mehr möglich. Es wird in die Planungshoheit der Gemeinde eingegriffen. </li> <li> <b>Kleingärten (Beeinträchtigung; allg.)</b>  Das Flurstück wird heute vom Fluglärm gegenüber anderen Bereichen in der Stadt Offenbach weniger stark belastet. Durch das geplante Vorhaben ist allerdings die relative Zunahme der Fluglärmbelastung erheblich und übersteigt häufig die relevante Schwelle von &gt;3db(A). – Dadurch wird die allg. Aufenthalts- und Erholungsqualität im Kleingarten eingeschränkt, die Kommunikation erschwert. </li> </ul>							

- **Kleingärten als privater Naherholungsraum**

Das Flurstück ist für kleingärtnerischen Nutzung vorgesehen.

Der Anteil von Wohnbauflächen mit einer hohen Dichte bzw. mit einem hohen Anteil an Mietwohnungen ist in Offenbach relativ hoch. Von daher besteht ein großer Bedarf nach Kleingärten, die als Ersatz für im unmittelbaren Wohnumfeld nicht vorhandene oder nicht privat nutzbare Freiräume fungieren.

Sie stellen einen intensiv genutzten Naherholungsraum dar (vgl. auch den einzuhaltenden Schallschutz – DIN 18005 – Schallschutz im Städtebau). Die Benutzerhäufigkeit ist relativ hoch (Kleingartenbesitzer inkl. Freunde /Verwandte).

Die zunehmende und durch das Vorhaben noch gesteigerte Belastung mit Fluglärm entzieht den Kleingartenflächen zunehmend ihre Naherholungsfunktion

- **Kleingärten als öffentlicher Naherholungsraum**

Das Flurstück ist Teil einer größeren geplanten Kleingartenanlage, die auch durch die Öffentlichkeit genutzt wird. Insofern dient sie auch der allgemeinen Naherholung. Diese Funktion wird durch zunehmenden und mit dem Vorhaben weiter steigendem Fluglärm entwertet.

- **Kleingartenfläche, Bestand / Planung (Vertrauensschutz)**

Der in Aufstellung befindliche B'Plan Nr. 543 der Stadt Offenbach sieht für das Grundstück private Grünfläche – Kleingärten - vor. Der damit verbundene Vertrauensschutz bei der Aufstellung des Bebauungsplanes bei Ableitung aus dem wirksamen FNP in Bezug auf die Qualität im Gebiet wird durch eintretende negative Entwicklung mit dem Fluglärm verletzt.

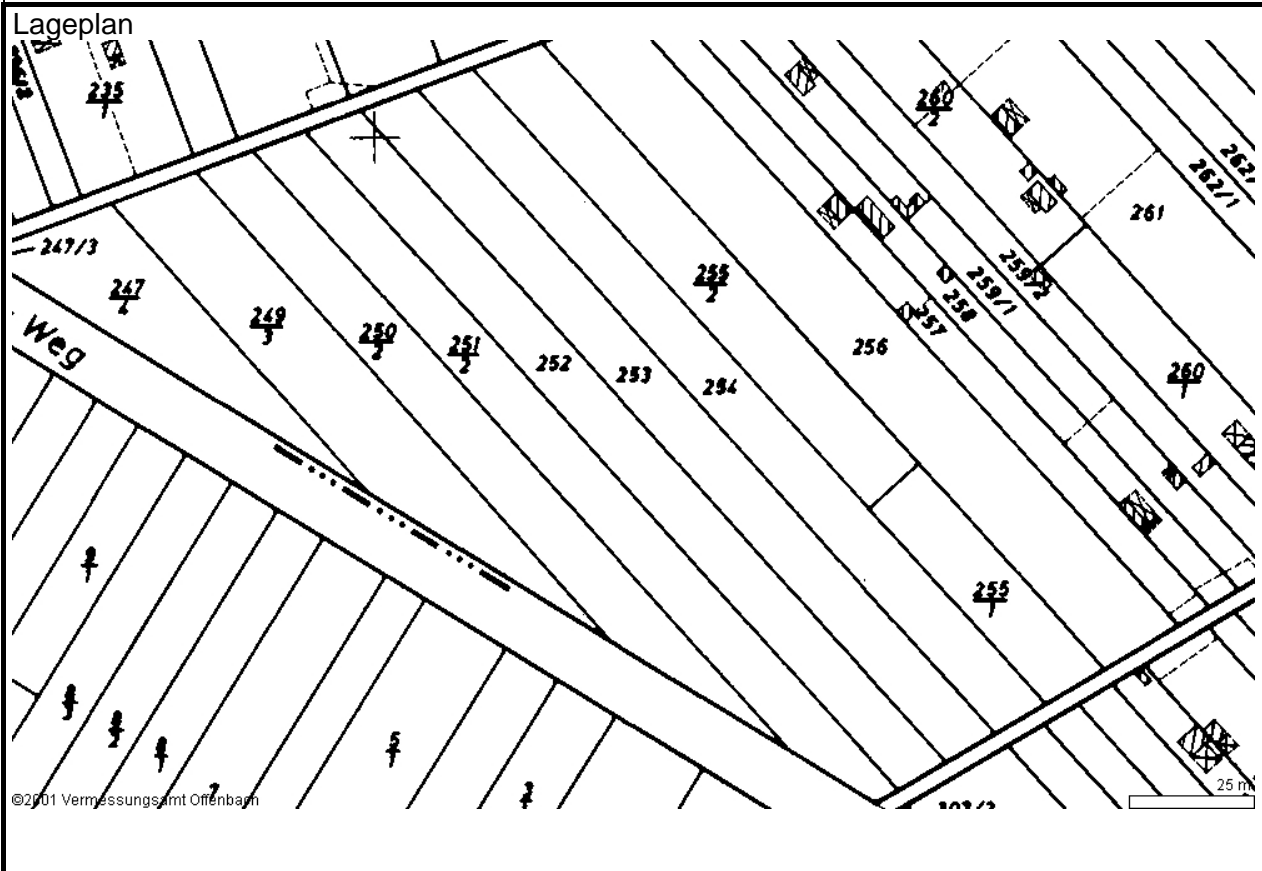
Offenbach, März 2005  
Gez. Grandke, OB

**Stadt Offenbach a. M.**  
**Einwendung im Planfeststellungsverfahren**  
**Ausbau Flughafen Frankfurt**



lf. Nr.0138

Gemarkung	OF	Bie	Bü	x	Ru		
Flur	4	Flurstück					254
wirtschaftl. Einheit mit Flurstücken:					Fläche insgesamt (m <sup>2</sup> ):		2005
Adresse (soweit vorh.)							
Str.-Nr.		Straßenname	Im neuen Feld		Haus-Nr.		
Eigentümer: Stadt Offenbach					Erbbaurecht:		
Erbbaunehmer:							



Nutzungsart: Ackerland						
Gebäude- und Freifl.	Öff. Zwecke (110 – 117)	Wohnen (130 – 136)	Handel / D. (140 – 147)		GE / GI (170– 174/321/330)	MI (210 – 213)
	Verkehrsanl. (230 – 236)	Vers.-Anl. (250/252/261)	Landw/Forst (270 -279)		Sport/Camp. (281 – 285)	Baulücke (290 – 292)
Freiflächen	Sport/Camp. (410- 418/422/427/ 430)	Grünanl./Park (420/421)	Acker/Grünl. (610 – 629)	x	Gartenland (630 – 639)	Wald (710 – 740)
Nähere Angaben zur Nutzung (insb. bei Gebäude u. Freiflächen für öffentl. Zwecke):						

Ausweisung im Regionalplan / Bauleitplanung / Sonstige Planungen							
RPS 2000				Bereich f. Landschaftsnutzung und -pflege; Regionaler Grünzug			
FNP				Grünfläche: Wohnungsferne Gärten			
Sonstige Planung (z.B. L'Plan)							
B'Plan Nr.543-i.Aufst.				vom:			
weitere Angaben (in Bezug auf Lage zu den Ab- und Anflugrouten und Lärmisophonen):							
Lage zu An- / Abflugrouten: Anflug, Bestand: außerhalb							
Anflug, Planung: in der Nähe							
Abflug: Bestand, Planung: außerhalb							
Lage zu Lärmisophone (60 dB(A)- ROV)							
Westbetrieb:		Tag / Nacht (24 Std.):		Tag:		Nacht:	
Ostbetrieb:		Tag / Nacht (24 Std.):		Tag:		Nacht:	
100 : 100	X	Tag / Nacht (24 Std.):	Nein	Tag:		Nacht:	
Besonderheiten / Sonstiges:							
Einwendungen:							
<ul style="list-style-type: none"> <li> <b>Mitgeltung allgemeiner Einwendungen</b>  Die im allgemeinen Teil der Einwendungen der Stadt Offenbach gemachten Aussagen gelten auch für die flurstücks- / einrichtungsbezogenen Einwendungen und sind sinngemäß auf die Flurstücke / Einrichtungen zu übertragen.  Spezielle Einwendungen werden im Folgenden vorgebracht. </li> <li> <b>Grundbesitz wird entwertet</b>  Der städtische Grundbesitz liegt zwar nicht im engeren Einzugsbereich der Flugrouten (Siedlungsbeschränkungsbereich / potentieller Siedlungsbeschränkungsbereich bzw. unter oder in der Nähe der An- und Abflugrouten). Da in Offenbach zahlreiche Grundstücke in dem angesprochenen Bereich liegen und für diese Bereiche eine negative Auswirkung des Vorhabens auf die Grundstückspreisentwicklung nicht auszuschließen ist (vgl. dazu u.a. RDF-Gutachten „externe Kosten“, 2003), muss davon ausgegangen werden, dass diese Entwicklung auch bei den sonstigen Grundstücken nicht ohne negative Auswirkungen bleibt und daher das fiskalische Vermögen der Stadt Offenbach beeinträchtigt wird. </li> <li> <b>Kleingartenentwicklungsplan</b>  Die Stadtverordnetenversammlung der Stadt Offenbach hat am 20.10.1988 den Kleingartenentwicklungsplan beschlossen. Infolge wurden zahlreiche Aufstellungsbeschlüsse für Bebauungspläne für Kleingärten gefasst. Hierdurch soll eine geordnete städtebauliche Entwicklung erfolgen.  Durch die Erhöhung der Flugbewegungen einerseits und die geplante Landebahn Nordwest andererseits werden bestehende und zukünftig geplante Kleingartengebiete nahezu flächendeckend im Stadtgebiet in hohem bzw. relevantem Masse durch Fluglärm beeinträchtigt.  Eine geordnete städtebauliche Entwicklung und Standortplanung und ein darauf – auch in der Vergangenheit – ausgerichteter Grunderwerb ist kaum mehr möglich. Es wird in die Planungshoheit der Gemeinde eingegriffen. </li> <li> <b>Kleingärten (Beeinträchtigung; allg.)</b>  Das Flurstück wird heute vom Fluglärm gegenüber anderen Bereichen in der Stadt Offenbach weniger stark belastet. Durch das geplante Vorhaben ist allerdings die relative Zunahme der Fluglärmbelastung erheblich und übersteigt häufig die relevante Schwelle von &gt;3db(A). – Dadurch wird die allg. Aufenthalts- und Erholungsqualität im Kleingarten eingeschränkt, die Kommunikation erschwert. </li> </ul>							

- **Kleingärten als privater Naherholungsraum**

Das Flurstück ist für kleingärtnerischen Nutzung vorgesehen.

Der Anteil von Wohnbauflächen mit einer hohen Dichte bzw. mit einem hohen Anteil an Mietwohnungen ist in Offenbach relativ hoch. Von daher besteht ein großer Bedarf nach Kleingärten, die als Ersatz für im unmittelbaren Wohnumfeld nicht vorhandene oder nicht privat nutzbare Freiräume fungieren.

Sie stellen einen intensiv genutzten Naherholungsraum dar (vgl. auch den einzuhaltenden Schallschutz – DIN 18005 – Schallschutz im Städtebau). Die Benutzerhäufigkeit ist relativ hoch (Kleingartenbesitzer inkl. Freunde /Verwandte).

Die zunehmende und durch das Vorhaben noch gesteigerte Belastung mit Fluglärm entzieht den Kleingartenflächen zunehmend ihre Naherholungsfunktion

- **Kleingärten als öffentlicher Naherholungsraum**

Das Flurstück ist Teil einer größeren geplanten Kleingartenanlage, die auch durch die Öffentlichkeit genutzt wird. Insofern dient sie auch der allgemeinen Naherholung. Diese Funktion wird durch zunehmenden und mit dem Vorhaben weiter steigendem Fluglärm entwertet.

- **Kleingartenfläche, Bestand / Planung (Vertrauensschutz)**

Der in Aufstellung befindliche B'Plan Nr. 543 der Stadt Offenbach sieht für das Grundstück private Grünfläche – Kleingärten - vor. Der damit verbundene Vertrauensschutz bei der Aufstellung des Bebauungsplanes bei Ableitung aus dem wirksamen FNP in Bezug auf die Qualität im Gebiet wird durch eintretende negative Entwicklung mit dem Fluglärm verletzt.

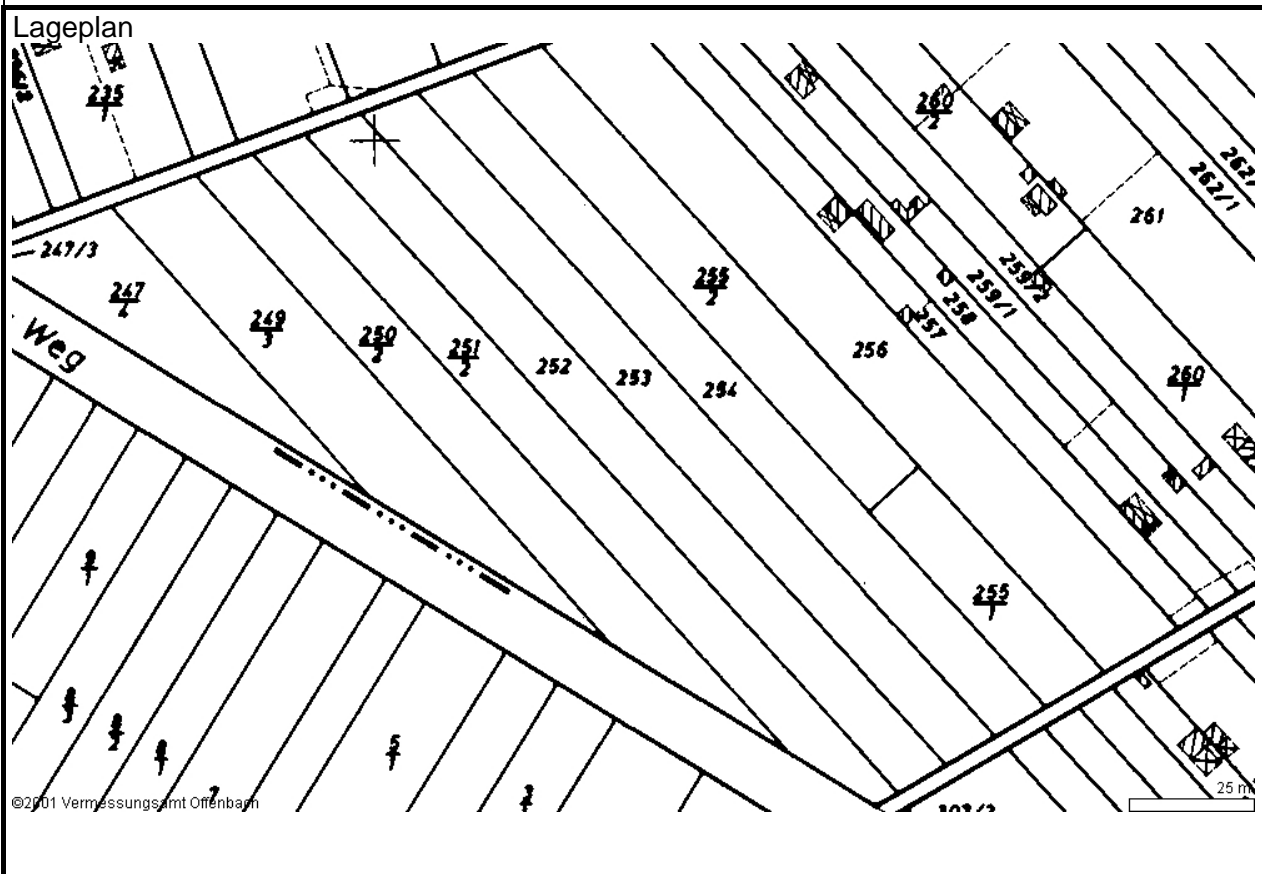
Offenbach, März 2005  
Gez. Grandke, OB

**Stadt Offenbach a. M.**  
**Einwendung im Planfeststellungsverfahren**  
**Ausbau Flughafen Frankfurt**



lfd. Nr.0139

Gemarkung	OF	Bie	Bü	x	Ru	
Flur	4	Flurstück	255_1			
wirtschaftl. Einheit mit Flurstücken:	Fläche insgesamt (m <sup>2</sup> ):					755
Adresse (soweit vorh.)						
Str.-Nr.		Straßenname	Im neuen Feld	Haus-Nr.		
Eigentümer: Stadt Offenbach				Erbbaurecht:		
Erbbaunehmer:						



Nutzungsart: Ackerland						
Gebäude- und Freifl.	Öff. Zwecke (110 – 117)	Wohnen (130 – 136)	Handel / D. (140 – 147)	GE / GI (170– 174/321/330)	MI (210 – 213)	
	Verkehrsanl. (230 – 236)	Vers.-Anl. (250/252/261)	Landw/Forst (270 -279)	Sport/Camp. (281 – 285)	Baulücke (290 – 292)	
Freiflächen	Sport/Camp. (410- 418/422/427/ 430)	Grünanl./Park (420/421)	Acker/Grünl. (610 – 629)	x Gartenland (630 – 639)	Wald (710 – 740)	
Nähere Angaben zur Nutzung (insb. bei Gebäude u. Freiflächen für öffentl. Zwecke):						



Ausweisung im Regionalplan / Bauleitplanung / Sonstige Planungen							
RPS 2000				Bereich f. Landschaftsnutzung und -pflege; Regionaler Grünzug			
FNP				Grünfläche: Wohnungsferne Gärten			
Sonstige Planung (z.B. L'Plan)							
B'Plan Nr.543-i.Aufst.				vom:			
weitere Angaben (in Bezug auf Lage zu den Ab- und Anflugrouten und Lärmisophonen):							
Lage zu An- / Abflugrouten: Anflug, Bestand: außerhalb Anflug, Planung: in der Nähe Abflug: Bestand, Planung: außerhalb							
Lage zu Lärmisophone (60 dB(A)- ROV)							
Westbetrieb:		Tag / Nacht (24 Std.):		Tag:		Nacht:	
Ostbetrieb:		Tag / Nacht (24 Std.):		Tag:		Nacht:	
100 : 100	X	Tag / Nacht (24 Std.):	Nein	Tag:		Nacht:	
Besonderheiten / Sonstiges:							
Einwendungen:							
<ul style="list-style-type: none"> <li><b>Mitgeltung allgemeiner Einwendungen</b> Die im allgemeinen Teil der Einwendungen der Stadt Offenbach gemachten Aussagen gelten auch für die flurstücks- / einrichtungsbezogenen Einwendungen und sind sinngemäß auf die Flurstücke / Einrichtungen zu übertragen. Spezielle Einwendungen werden im Folgenden vorgebracht.</li> <li><b>Grundbesitz wird entwertet</b> Der städtische Grundbesitz liegt im engeren Einzugsbereich der Flugrouten (Siedlungsbeschränkungsbereich / potentieller Siedlungsbeschränkungsbereich bzw. unter oder in der Nähe der An- und Abflugrouten). Für diese Bereiche ist eine negative Auswirkung des Vorhabens auf die Grundstückspreisentwicklung und damit auf das fiskalische Vermögen der Stadt Offenbach nicht auszuschließen (vgl. dazu u.a. RDF-Gutachten „externe Kosten“, 2003).</li> <li><b>Kleingartenentwicklungsplan</b> Die Stadtverordnetenversammlung der Stadt Offenbach hat am 20.10.1988 den Kleingartenentwicklungsplan beschlossen. Infolge wurden zahlreiche Aufstellungsbeschlüsse für Bebauungspläne für Kleingärten gefasst. Hierdurch soll eine geordnete städtebauliche Entwicklung erfolgen. Durch die Erhöhung der Flugbewegungen einerseits und die geplante Landebahn Nordwest andererseits werden bestehende und zukünftig geplante Kleingartengebiete nahezu flächendeckend im Stadtgebiet in hohem bzw. relevantem Masse durch Fluglärm beeinträchtigt. Eine geordnete städtebauliche Entwicklung und Standortplanung und ein darauf – auch in der Vergangenheit – ausgerichteter Grunderwerb ist kaum mehr möglich. Es wird in die Planungshoheit der Gemeinde eingegriffen.</li> </ul>							

- **Kleingärten als privater Naherholungsraum**

Das Flurstück ist für kleingärtnerischen Nutzung vorgesehen.

Der Anteil von Wohnbauflächen mit einer hohen Dichte bzw. mit einem hohen Anteil an Mietwohnungen ist in Offenbach relativ hoch. Von daher besteht ein großer Bedarf nach Kleingärten, die als Ersatz für im unmittelbaren Wohnumfeld nicht vorhandene oder nicht privat nutzbare Freiräume fungieren.

Sie stellen einen intensiv genutzten Naherholungsraum dar (vgl. auch den einzuhaltenden Schallschutz – DIN 18005 – Schallschutz im Städtebau). Die Benutzerhäufigkeit ist relativ hoch (Kleingartenbesitzer inkl. Freunde /Verwandte).

Die zunehmende und durch das Vorhaben noch gesteigerte Belastung mit Fluglärm entzieht den Kleingartenflächen zunehmend ihre Naherholungsfunktion

- **Kleingärten als öffentlicher Naherholungsraum**

Das Flurstück ist Teil einer größeren geplanten Kleingartenanlage, die auch durch die Öffentlichkeit genutzt wird. Insofern dient sie auch der allgemeinen Naherholung. Diese Funktion wird durch zunehmenden und mit dem Vorhaben weiter steigendem Fluglärm entwertet.

- **Kleingartenfläche, Bestand / Planung (Vertrauensschutz)**

Der in Aufstellung befindliche B'Plan Nr. 543 der Stadt Offenbach sieht für das Grundstück private Grünfläche – Kleingärten - vor. Der damit verbundene Vertrauensschutz bei der Aufstellung des Bebauungsplanes bei Ableitung aus dem wirksamen FNP in Bezug auf die Qualität im Gebiet wird durch eintretende negative Entwicklung mit dem Fluglärm verletzt.

Offenbach, März 2005

Gez. Grandke, OB

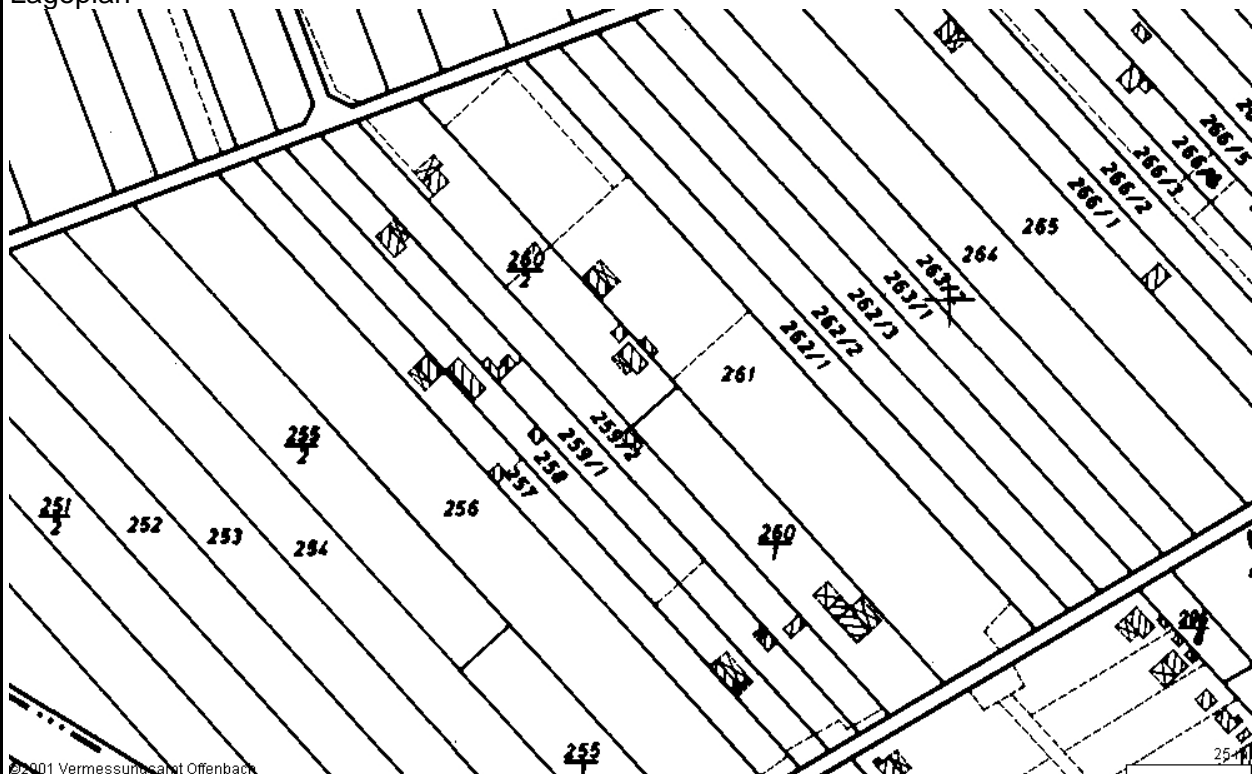
**Stadt Offenbach a. M.**  
**Einwendung im Planfeststellungsverfahren**  
**Ausbau Flughafen Frankfurt**



lfd. Nr.0140

Gemarkung	OF	Bie	Bü	x	Ru		
Flur	4	Flurstück					260_2
wirtschaftl. Einheit mit Flurstücken:						Fläche insgesamt (m <sup>2</sup> ):	1007
Adresse (soweit vorh.)							
Str.-Nr.		Straßenname	Im neuen Feld			Haus-Nr.	
Eigentümer: Stadt Offenbach						Erbbaurecht:	
Erbbaubnehmer:							

Lageplan



Nutzungsart: Gartenland

Gebäude- und Freifl.	Öff. Zwecke (110 – 117)	Wohnen (130 – 136)	Handel / D. (140 – 147)	GE / GI (170– 174/321/330)	MI (210 – 213)
	Verkehrsanl. (230 – 236)	Vers.-Anl. (250/252/261)	Landw/Forst (270 -279)	Sport/Camp. (281 – 285)	Baulücke (290 – 292)
Freiflächen	Sport/Camp. (410- 418/422/427/ 430)	Grünanl./Park (420/421)	Acker/Grünl. (610 – 629)	Gartenland (630 – 639)	x Wald (710 – 740)

Nähere Angaben zur Nutzung (insb. bei Gebäude u. Freiflächen für öffentl. Zwecke):

Ausweisung im Regionalplan / Bauleitplanung / Sonstige Planungen							
RPS 2000				Bereich f. Landschaftsnutzung und -pflege; Regionaler Grünzug			
FNP				Bereich f. d. Landwirtschaft: Ökologisch bedeutsames Grünland, Erwerbsgartenbau			
Sonstige Planung (z.B. L'Plan)							
B'Plan Nr.543-i.Aufst.				vom:			
weitere Angaben (in Bezug auf Lage zu den Ab- und Anflugrouten und Lärmisophonon):							
Lage zu An- / Abflugrouten: Anflug, Bestand: außerhalb							
Anflug, Planung: außerhalb							
Abflug: Bestand, Planung: außerhalb							
Lage zu Lärmisophonon (60 dB(A)- ROV)							
Westbetrieb:		Tag / Nacht (24 Std.):		Tag:		Nacht:	
Ostbetrieb:		Tag / Nacht (24 Std.):		Tag:		Nacht:	
100 : 100	X	Tag / Nacht (24 Std.):	Nein	Tag:		Nacht:	
Besonderheiten / Sonstiges:							
Einwendungen:							
<ul style="list-style-type: none"> <li> <b>Mitgeltung allgemeiner Einwendungen</b>  Die im allgemeinen Teil der Einwendungen der Stadt Offenbach gemachten Aussagen gelten auch für die flurstücks- / einrichtungsbezogenen Einwendungen und sind sinngemäß auf die Flurstücke / Einrichtungen zu übertragen.  Spezielle Einwendungen werden im Folgenden vorgebracht. </li> <li> <b>Grundbesitz wird entwertet</b>  Der städtische Grundbesitz liegt zwar nicht im engeren Einzugsbereich der Flugrouten (Siedlungsbeschränkungsbereich / potentieller Siedlungsbeschränkungsbereich bzw. unter oder in der Nähe der An- und Abflugrouten). Da in Offenbach zahlreiche Grundstücke in dem angesprochenen Bereich liegen und für diese Bereiche eine negative Auswirkung des Vorhabens auf die Grundstückspreisentwicklung nicht auszuschließen ist (vgl. dazu u.a. RDF-Gutachten „externe Kosten“, 2003), muss davon ausgegangen werden, dass diese Entwicklung auch bei den sonstigen Grundstücken nicht ohne negative Auswirkungen bleibt und daher das fiskalische Vermögen der Stadt Offenbach beeinträchtigt wird. </li> <li> <b>Kleingartenentwicklungsplan</b>  Die Stadtverordnetenversammlung der Stadt Offenbach hat am 20.10.1988 den Kleingartenentwicklungsplan beschlossen. Infolge wurden zahlreiche Aufstellungsbeschlüsse für Bebauungspläne für Kleingärten gefasst. Hierdurch soll eine geordnete städtebauliche Entwicklung erfolgen.  Durch die Erhöhung der Flugbewegungen einerseits und die geplante Landebahn Nordwest andererseits werden bestehende und zukünftig geplante Kleingartengebiete nahezu flächendeckend im Stadtgebiet in hohem bzw. relevantem Masse durch Fluglärm beeinträchtigt.  Eine geordnete städtebauliche Entwicklung und Standortplanung und ein darauf – auch in der Vergangenheit – ausgerichtetes Grunderwerb ist kaum mehr möglich. Es wird in die Planungshoheit der Gemeinde eingegriffen. </li> </ul>							

- **Kleingärten (Beeinträchtigung; allg.)**

Das Flurstück wird heute vom Fluglärm gegenüber anderen Bereichen in der Stadt Offenbach weniger stark belastet. Durch das geplante Vorhaben ist allerdings die relative Zunahme der Fluglärmbelastung erheblich und übersteigt häufig die relevante Schwelle von >3db(A). – Dadurch wird die allg. Aufenthalts- und Erholungsqualität im Kleingarten eingeschränkt, die Kommunikation erschwert.

- **Kleingärten als privater Naherholungsraum**

Das Flurstück dient der kleingärtnerischen Nutzung.

Der Anteil von Wohnbauflächen mit einer hohen Dichte bzw. mit einem hohen Anteil an Mietwohnungen ist in Offenbach relativ hoch. Von daher besteht ein großer Bedarf nach Kleingärten, die als Ersatz für im unmittelbaren Wohnumfeld nicht vorhandene oder nicht privat nutzbare Freiräume fungieren.

Sie stellen einen intensiv genutzten Naherholungsraum dar (vgl. auch den einzuhaltenden Schallschutz – DIN 18005 – Schallschutz im Städtebau). Die Benutzerhäufigkeit ist relativ hoch (Kleingartenbesitzer inkl. Freunde /Verwandte).

Die zunehmende und durch das Vorhaben noch gesteigerte Belastung mit Fluglärm entzieht den Kleingartenflächen zunehmend ihre Naherholungsfunktion

- **Kleingärten als öffentlicher Naherholungsraum**

Das Flurstück ist Teil einer größeren geplanten Kleingartenanlage, die auch durch die Öffentlichkeit genutzt wird. Insofern dient sie auch der allgemeinen Naherholung. Diese Funktion wird durch zunehmenden und mit dem Vorhaben weiter steigendem Fluglärm entwertet.

- **Kleingartenfläche, Bestand / Planung (Vertrauensschutz)**

Der in Aufstellung befindliche B'Plan Nr. 543 der Stadt Offenbach sieht für das Grundstück private Grünfläche – Kleingärten - vor. Der damit verbundene Vertrauensschutz bei der Aufstellung des Bebauungsplanes bei Ableitung aus dem wirksamen FNP in Bezug auf die Qualität im Gebiet wird durch eintretende negative Entwicklung mit dem Fluglärm verletzt.

Offenbach, März 2005

Gez. Grandke, OB

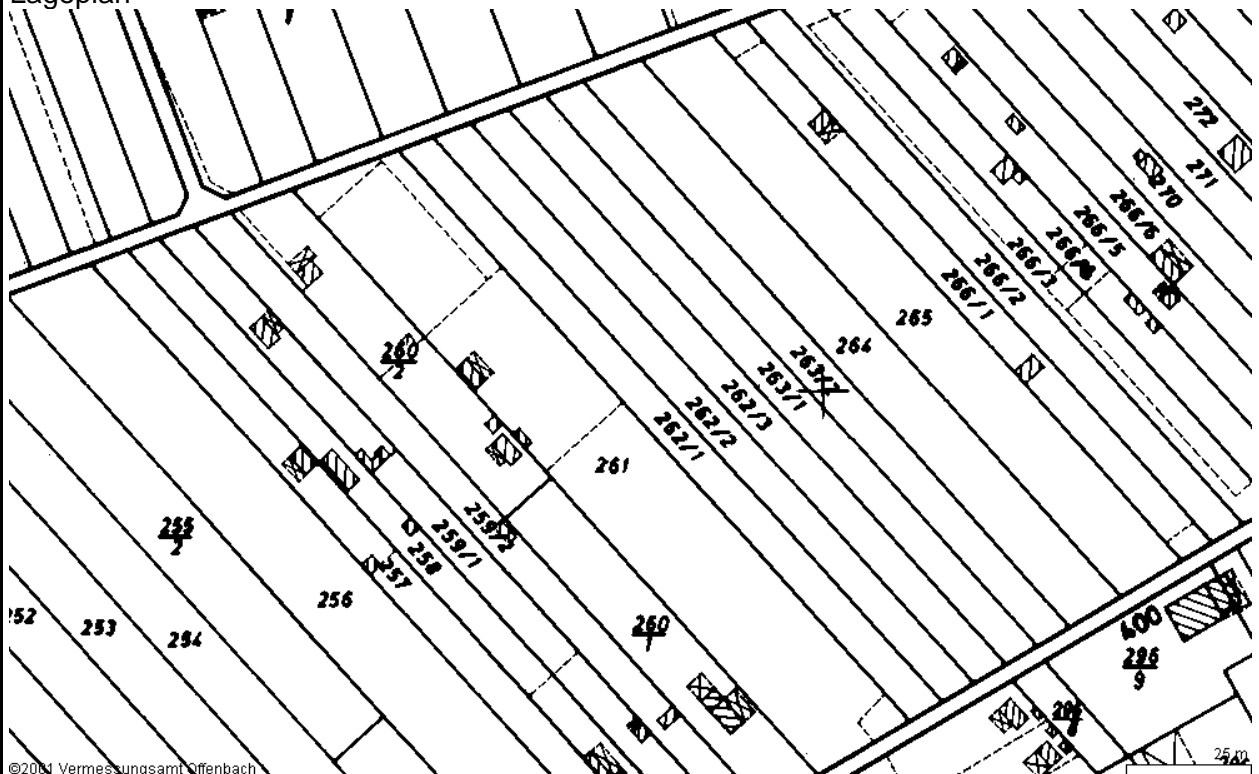
**Stadt Offenbach a. M.**  
**Einwendung im Planfeststellungsverfahren**  
**Ausbau Flughafen Frankfurt**



lfd. Nr.0141

Gemarkung	OF	Bie	Bü	x	Ru		
Flur	4	Flurstück					262_1
wirtschaftl. Einheit mit Flurstücken:					Fläche insgesamt (m <sup>2</sup> ):		1125
Adresse (soweit vorh.)							
Str.-Nr.		Straßenname	Im neuen Feld		Haus-Nr.		
Eigentümer: Stadt Offenbach					Erbbaurecht:		
Erbbaunehmer:							

Lageplan



©2001 Vermessungsamt Offenbach

**Nutzungsart: Ackerland**

Gebäude- und Freifl.	Öff. Zwecke (110 – 117)	Wohnen (130 – 136)	Handel / D. (140 – 147)	GE / GI (170– 174/321/330)	MI (210 – 213)
	Verkehrs anl. (230 – 236)	Vers.-Anl. (250/252/261)	Landw/Forst (270 -279)	Sport/Camp. (281 – 285)	Baulücke (290 – 292)
Freiflächen	Sport/Camp. (410- 418/422/427/ 430)	Grünanl./Park (420/421)	Acker/Grünl. (610 – 629)	x Gartenland (630 – 639)	Wald (710 – 740)

Nähere Angaben zur Nutzung (insb. bei Gebäude u. Freiflächen für öffentl. Zwecke):

Brache

<b>Ausweisung im Regionalplan / Bauleitplanung / Sonstige Planungen</b>							
RPS 2000			Bereich f. Landschaftsnutzung und -pflege; Regionaler Grünzug				
FNP			Bereich f. d. Landwirtschaft: Ökologisch bedeutsames Grünland, Erwerbsgartenbau				
Sonstige Planung (z.B. L'Plan)							
B'Plan Nr.543-i.Aufst.			vom:				
<b>weitere Angaben (in Bezug auf Lage zu den Ab- und Anflugrouten und Lärmisophonen):</b>							
Lage zu An- / Abflugrouten: Anflug, Bestand: außerhalb							
Anflug, Planung: in der Nähe							
Abflug: Bestand, Planung: außerhalb							
<b>Lage zu Lärmisophone (60 dB(A)- ROV)</b>							
Westbetrieb:		Tag / Nacht (24 Std.):		Tag:		Nacht:	
Ostbetrieb:		Tag / Nacht (24 Std.):		Tag:		Nacht:	
100 : 100	X	Tag / Nacht (24 Std.):	Nein	Tag:		Nacht:	
<b>Besonderheiten / Sonstiges:</b>							
<b>Einwendungen:</b>							
<ul style="list-style-type: none"> <li> <b>Mitgeltung allgemeiner Einwendungen</b>  Die im allgemeinen Teil der Einwendungen der Stadt Offenbach gemachten Aussagen gelten auch für die flurstücks- / einrichtungsbezogenen Einwendungen und sind sinngemäß auf die Flurstücke / Einrichtungen zu übertragen.  Spezielle Einwendungen werden im Folgenden vorgebracht. </li> <li> <b>Grundbesitz wird entwertet</b>  Der städtische Grundbesitz liegt im engeren Einzugsbereich der Flugrouten (Siedlungsbeschränkungsbereich / potentieller Siedlungsbeschränkungsbereich bzw. unter oder in der Nähe der An- und Abflugrouten). Für diese Bereiche ist eine negative Auswirkung des Vorhabens auf die Grundstückspreisentwicklung und damit auf das fiskalische Vermögen der Stadt Offenbach nicht auszuschließen (vgl. dazu u.a. RDF-Gutachten „externe Kosten“, 2003). </li> <li> <b>Kleingartenentwicklungsplan</b>  Die Stadtverordnetenversammlung der Stadt Offenbach hat am 20.10.1988 den Kleingartenentwicklungsplan beschlossen. Infolge wurden zahlreiche Aufstellungsbeschlüsse für Bebauungspläne für Kleingärten gefasst. Hierdurch soll eine geordnete städtebauliche Entwicklung erfolgen.  Durch die Erhöhung der Flugbewegungen einerseits und die geplante Landebahn Nordwest andererseits werden bestehende und zukünftig geplante Kleingartengebiete nahezu flächendeckend im Stadtgebiet in hohem bzw. relevantem Masse durch Fluglärm beeinträchtigt.  Eine geordnete städtebauliche Entwicklung und Standortplanung und ein darauf – auch in der Vergangenheit – ausgerichteter Grunderwerb ist kaum mehr möglich. Es wird in die Planungshoheit der Gemeinde eingegriffen. </li> </ul>							

- **Kleingärten als privater Naherholungsraum**

Das Flurstück ist für kleingärtnerischen Nutzung vorgesehen.

Der Anteil von Wohnbauflächen mit einer hohen Dichte bzw. mit einem hohen Anteil an Mietwohnungen ist in Offenbach relativ hoch. Von daher besteht ein großer Bedarf nach Kleingärten, die als Ersatz für im unmittelbaren Wohnumfeld nicht vorhandene oder nicht privat nutzbare Freiräume fungieren.

Sie stellen einen intensiv genutzten Naherholungsraum dar (vgl. auch den einzuhaltenden Schallschutz – DIN 18005 – Schallschutz im Städtebau). Die Benutzerhäufigkeit ist relativ hoch (Kleingartenbesitzer inkl. Freunde /Verwandte).

Die zunehmende und durch das Vorhaben noch gesteigerte Belastung mit Fluglärm entzieht den Kleingartenflächen zunehmend ihre Naherholungsfunktion

- **Kleingärten als öffentlicher Naherholungsraum**

Das Flurstück ist Teil einer größeren geplanten Kleingartenanlage, die auch durch die Öffentlichkeit genutzt wird. Insofern dient sie auch der allgemeinen Naherholung. Diese Funktion wird durch zunehmenden und mit dem Vorhaben weiter steigendem Fluglärm entwertet.

- **Kleingartenfläche, Bestand / Planung (Vertrauensschutz)**

Der in Aufstellung befindliche B'Plan Nr. 543 der Stadt Offenbach sieht für das Grundstück private Grünfläche – Kleingärten - vor. Der damit verbundene Vertrauensschutz bei der Aufstellung des Bebauungsplanes bei Ableitung aus dem wirksamen FNP in Bezug auf die Qualität im Gebiet wird durch eintretende negative Entwicklung mit dem Fluglärm verletzt.

Offenbach, März 2005

Gez. Grandke, OB



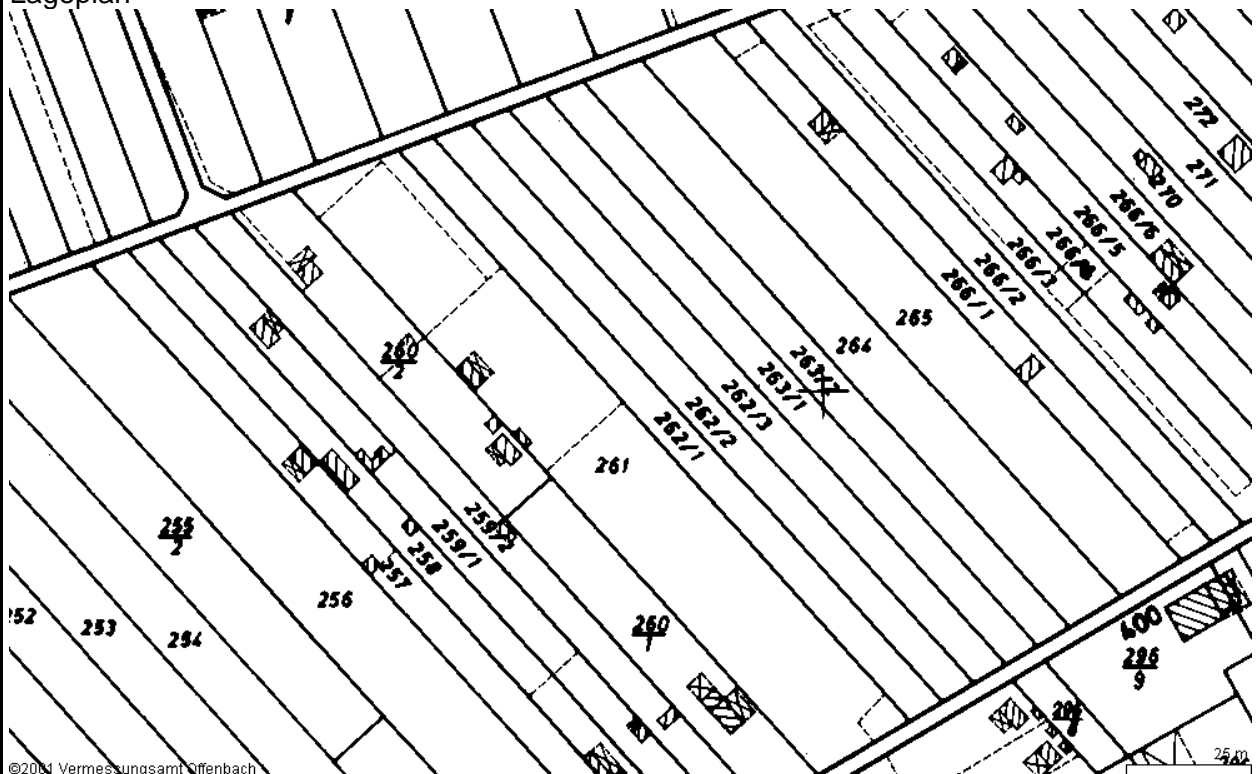
**Stadt Offenbach a. M.**  
**Einwendung im Planfeststellungsverfahren**  
**Ausbau Flughafen Frankfurt**



lfd. Nr.0142

Gemarkung	OF	Bie	Bü	x	Ru		
Flur	4	Flurstück					265
wirtschaftl. Einheit mit Flurstücken:						Fläche insgesamt (m <sup>2</sup> ):	2041
Adresse (soweit vorh.)							
Str.-Nr.		Straßenname	Im neuen Feld			Haus-Nr.	
Eigentümer: Stadt Offenbach						Erbbaurecht:	
Erbbaunehmer:							

Lageplan



©2001 Vermessungsamt Offenbach

**Nutzungsart: Ackerland**

Gebäude- und Freifl.	Öff. Zwecke (110 – 117)	Wohnen (130 – 136)	Handel / D. (140 – 147)	GE / GI (170– 174/321/330)	MI (210 – 213)
	Verkehrsanl. (230 – 236)	Vers.-Anl. (250/252/261)	Landw/Forst (270 -279)	Sport/Camp. (281 – 285)	Baulücke (290 – 292)
Freiflächen	Sport/Camp. (410- 418/422/427/ 430)	Grünanl./Park (420/421)	Acker/Grünl. (610 – 629)	x Gartenland (630 – 639)	Wald (710 – 740)

Nähere Angaben zur Nutzung (insb. bei Gebäude u. Freiflächen für öffentl. Zwecke):

Ausweisung im Regionalplan / Bauleitplanung / Sonstige Planungen							
RPS 2000				Bereich f. Landschaftsnutzung und –pflege; Regionaler Grünzug			
FNP				Bereich f. d. Landwirtschaft: Ökologisch bedeutsames Grünland, Erwerbsgartenbau			
Sonstige Planung (z.B. L'Plan)							
B'Plan Nr.543-i.Aufst.				vom:			
weitere Angaben (in Bezug auf Lage zu den Ab- und Anflugrouten und Lärmisophonen):							
Lage zu An- / Abflugrouten: Anflug, Bestand: außerhalb							
Anflug, Planung: in der Nähe							
Abflug: Bestand, Planung: außerhalb							
Lage zu Lärmisophone (60 dB(A)- ROV)							
Westbetrieb:		Tag / Nacht (24 Std.):		Tag:		Nacht:	
Ostbetrieb:		Tag / Nacht (24 Std.):		Tag:		Nacht:	
100 : 100	X	Tag / Nacht (24 Std.):	Nein	Tag:		Nacht:	
Besonderheiten / Sonstiges:							
Einwendungen:							
<ul style="list-style-type: none"> <li> <b>Mitgeltung allgemeiner Einwendungen</b>  Die im allgemeinen Teil der Einwendungen der Stadt Offenbach gemachten Aussagen gelten auch für die flurstücks- / einrichtungsbezogenen Einwendungen und sind sinngemäß auf die Flurstücke / Einrichtungen zu übertragen.  Spezielle Einwendungen werden im Folgenden vorgebracht. </li> <li> <b>Grundbesitz wird entwertet</b>  Der städtische Grundbesitz liegt im engeren Einzugsbereich der Flugrouten (Siedlungsbeschränkungsbereich / potentieller Siedlungsbeschränkungsbereich bzw. unter oder in der Nähe der An- und Abflugrouten). Für diese Bereiche ist eine negative Auswirkung des Vorhabens auf die Grundstückspreisentwicklung und damit auf das fiskalische Vermögen der Stadt Offenbach nicht auszuschließen (vgl. dazu u.a. RDF-Gutachten „externe Kosten“, 2003). </li> <li> <b>Kleingartenentwicklungsplan</b>  Die Stadtverordnetenversammlung der Stadt Offenbach hat am 20.10.1988 den Kleingartenentwicklungsplan beschlossen. Infolge wurden zahlreiche Aufstellungsbeschlüsse für Bebauungspläne für Kleingärten gefasst. Hierdurch soll eine geordnete städtebauliche Entwicklung erfolgen.  Durch die Erhöhung der Flugbewegungen einerseits und die geplante Landebahn Nordwest andererseits werden bestehende und zukünftig geplante Kleingartengebiete nahezu flächendeckend im Stadtgebiet in hohem bzw. relevantem Masse durch Fluglärm beeinträchtigt.  Eine geordnete städtebauliche Entwicklung und Standortplanung und ein darauf – auch in der Vergangenheit – ausgerichteter Grunderwerb ist kaum mehr möglich. Es wird in die Planungshoheit der Gemeinde eingegriffen. </li> </ul>							

- **Kleingärten als privater Naherholungsraum**

Das Flurstück ist für kleingärtnerischen Nutzung vorgesehen.

Der Anteil von Wohnbauflächen mit einer hohen Dichte bzw. mit einem hohen Anteil an Mietwohnungen ist in Offenbach relativ hoch. Von daher besteht ein großer Bedarf nach Kleingärten, die als Ersatz für im unmittelbaren Wohnumfeld nicht vorhandene oder nicht privat nutzbare Freiräume fungieren.

Sie stellen einen intensiv genutzten Naherholungsraum dar (vgl. auch den einzuhaltenden Schallschutz – DIN 18005 – Schallschutz im Städtebau). Die Benutzerhäufigkeit ist relativ hoch (Kleingartenbesitzer inkl. Freunde /Verwandte).

Die zunehmende und durch das Vorhaben noch gesteigerte Belastung mit Fluglärm entzieht den Kleingartenflächen zunehmend ihre Naherholungsfunktion

- **Kleingärten als öffentlicher Naherholungsraum**

Das Flurstück ist Teil einer größeren geplanten Kleingartenanlage, die auch durch die Öffentlichkeit genutzt wird. Insofern dient sie auch der allgemeinen Naherholung. Diese Funktion wird durch zunehmenden und mit dem Vorhaben weiter steigendem Fluglärm entwertet.

- **Kleingartenfläche, Bestand / Planung (Vertrauensschutz)**

Der in Aufstellung befindliche B'Plan Nr. 543 der Stadt Offenbach sieht für das Grundstück private Grünfläche – Kleingärten - vor. Der damit verbundene Vertrauensschutz bei der Aufstellung des Bebauungsplanes bei Ableitung aus dem wirksamen FNP in Bezug auf die Qualität im Gebiet wird durch eintretende negative Entwicklung mit dem Fluglärm verletzt.

Offenbach, März 2005

Gez. Grandke, OB

**Stadt Offenbach a. M.**  
**Einwendung im Planfeststellungsverfahren**  
**Ausbau Flughafen Frankfurt**



lfd. Nr.0143

Gemarkung	OF	Bie	Bü	x	Ru	
Flur	4	Flurstück	266_2			
wirtschaftl. Einheit mit Flurstücken:	Fläche insgesamt (m <sup>2</sup> ):					1015
Adresse (soweit vorh.)						
Str.-Nr.		Straßenname	Im neuen Feld	Haus-Nr.		
Eigentümer: Stadt Offenbach				Erbbaurecht:		
Erbbaunehmer:						

Lageplan



**Nutzungsart: Ackerland**

Gebäude- und Freifl.	Öff. Zwecke (110 – 117)	Wohnen (130 – 136)	Handel / D. (140 – 147)	GE / GI (170– 174/321/330)	MI (210 – 213)
	Verkehrs anl. (230 – 236)	Vers.-Anl. (250/252/261)	Landw/Forst (270 -279)	Sport/Camp. (281 – 285)	Baulücke (290 – 292)
Freiflächen	Sport/Camp. (410- 418/422/427/ 430)	Grünanl./Park (420/421)	Acker/Grünl. (610 – 629)	X Gartenland (630 – 639)	Wald (710 – 740)

Nähere Angaben zur Nutzung (insb. bei Gebäude u. Freiflächen für öffentl. Zwecke):

Ausweisung im Regionalplan / Bauleitplanung / Sonstige Planungen							
RPS 2000				Bereich f. Landschaftsnutzung und -pflege; Regionaler Grünzug			
FNP				Bereich f. d. Landwirtschaft: Ökologisch bedeutsames Grünland, Erwerbsgartenbau			
Sonstige Planung (z.B. L'Plan)							
B'Plan Nr.543-i.Aufst.				vom:			
weitere Angaben (in Bezug auf Lage zu den Ab- und Anflugrouten und Lärmisophonen):							
Lage zu An- / Abflugrouten: Anflug, Bestand: außerhalb Anflug, Planung: in der Nähe Abflug: Bestand, Planung: außerhalb							
Lage zu Lärmisophone (60 dB(A)- ROV)							
Westbetrieb:		Tag / Nacht (24 Std.):		Tag:		Nacht:	
Ostbetrieb:		Tag / Nacht (24 Std.):		Tag:		Nacht:	
100 : 100	X	Tag / Nacht (24 Std.):	Nein	Tag:		Nacht:	
Besonderheiten / Sonstiges:							
Einwendungen:							
<ul style="list-style-type: none"> <li> <b>Mitgeltung allgemeiner Einwendungen</b>  Die im allgemeinen Teil der Einwendungen der Stadt Offenbach gemachten Aussagen gelten auch für die flurstücks- / einrichtungsbezogenen Einwendungen und sind sinngemäß auf die Flurstücke / Einrichtungen zu übertragen.  Spezielle Einwendungen werden im Folgenden vorgebracht. </li> <li> <b>Grundbesitz wird entwertet</b>  Der städtische Grundbesitz liegt im engeren Einzugsbereich der Flugrouten (Siedlungsbeschränkungsbereich / potentieller Siedlungsbeschränkungsbereich bzw. unter oder in der Nähe der An- und Abflugrouten). Für diese Bereiche ist eine negative Auswirkung des Vorhabens auf die Grundstückspreisentwicklung und damit auf das fiskalische Vermögen der Stadt Offenbach nicht auszuschließen (vgl. dazu u.a. RDF-Gutachten „externe Kosten“, 2003). </li> <li> <b>Kleingartenentwicklungsplan</b>  Die Stadtverordnetenversammlung der Stadt Offenbach hat am 20.10.1988 den Kleingartenentwicklungsplan beschlossen. Infolge wurden zahlreiche Aufstellungsbeschlüsse für Bebauungspläne für Kleingärten gefasst. Hierdurch soll eine geordnete städtebauliche Entwicklung erfolgen.  Durch die Erhöhung der Flugbewegungen einerseits und die geplante Landebahn Nordwest andererseits werden bestehende und zukünftig geplante Kleingartengebiete nahezu flächendeckend im Stadtgebiet in hohem bzw. relevantem Masse durch Fluglärm beeinträchtigt.  Eine geordnete städtebauliche Entwicklung und Standortplanung und ein darauf – auch in der Vergangenheit – ausgerichteter Grunderwerb ist kaum mehr möglich. Es wird in die Planungshoheit der Gemeinde eingegriffen. </li> </ul>							

- **Kleingärten als privater Naherholungsraum**

Das Flurstück ist für kleingärtnerischen Nutzung vorgesehen.

Der Anteil von Wohnbauflächen mit einer hohen Dichte bzw. mit einem hohen Anteil an Mietwohnungen ist in Offenbach relativ hoch. Von daher besteht ein großer Bedarf nach Kleingärten, die als Ersatz für im unmittelbaren Wohnumfeld nicht vorhandene oder nicht privat nutzbare Freiräume fungieren.

Sie stellen einen intensiv genutzten Naherholungsraum dar (vgl. auch den einzuhaltenden Schallschutz – DIN 18005 – Schallschutz im Städtebau). Die Benutzerhäufigkeit ist relativ hoch (Kleingartenbesitzer inkl. Freunde /Verwandte).

Die zunehmende und durch das Vorhaben noch gesteigerte Belastung mit Fluglärm entzieht den Kleingartenflächen zunehmend ihre Naherholungsfunktion

- **Kleingärten als öffentlicher Naherholungsraum**

Das Flurstück ist Teil einer größeren geplanten Kleingartenanlage, die auch durch die Öffentlichkeit genutzt wird. Insofern dient sie auch der allgemeinen Naherholung. Diese Funktion wird durch zunehmenden und mit dem Vorhaben weiter steigendem Fluglärm entwertet.

- **Kleingartenfläche, Bestand / Planung (Vertrauensschutz)**

Der in Aufstellung befindliche B'Plan Nr. 543 der Stadt Offenbach sieht für das Grundstück private Grünfläche – Kleingärten - vor. Der damit verbundene Vertrauensschutz bei der Aufstellung des Bebauungsplanes bei Ableitung aus dem wirksamen FNP in Bezug auf die Qualität im Gebiet wird durch eintretende negative Entwicklung mit dem Fluglärm verletzt.

Offenbach, März 2005

Gez. Grandke, OB

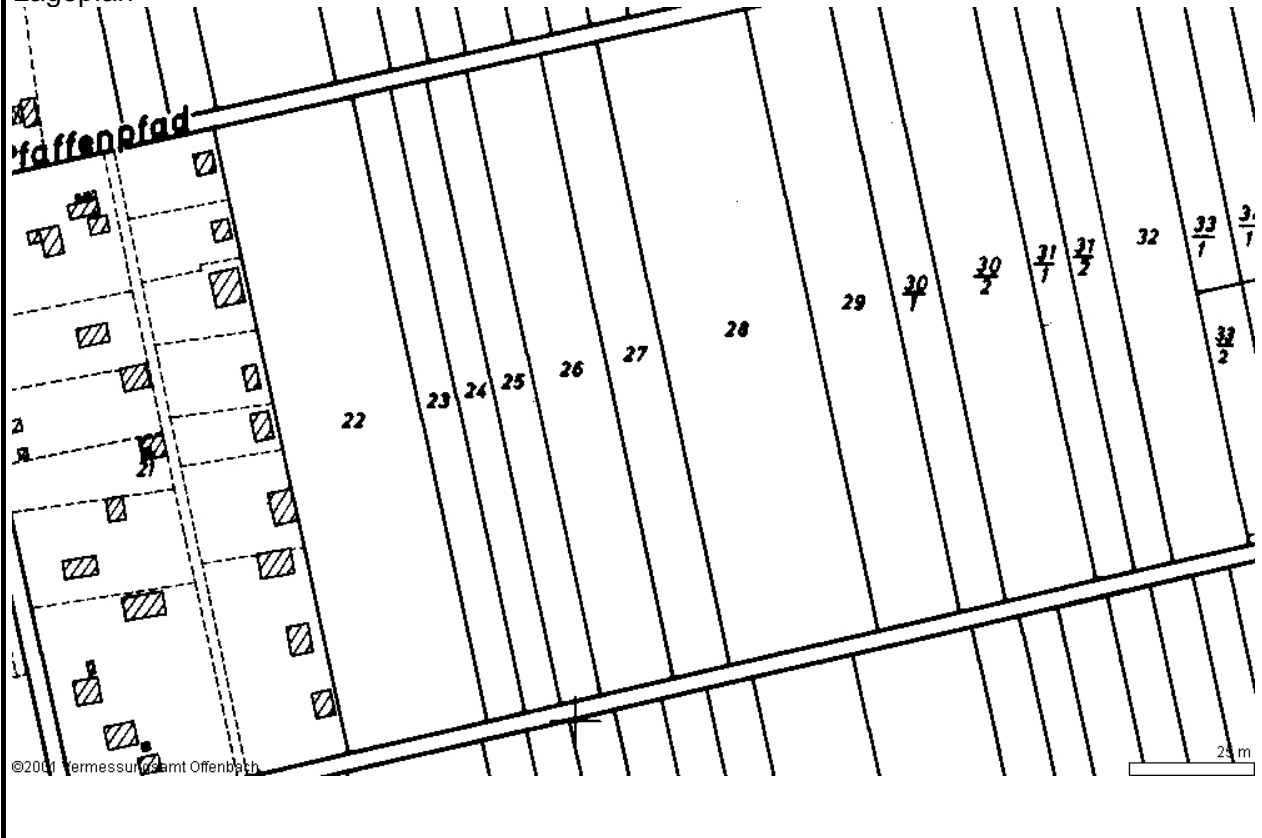
**Stadt Offenbach a. M.**  
**Einwendung im Planfeststellungsverfahren**  
**Ausbau Flughafen Frankfurt**



lfd. Nr.0144

Gemarkung	OF	Bie	Bü	x	Ru	
Flur	4	Flurstück	27			
wirtschaftl. Einheit mit Flurstücken:	Fläche insgesamt (m <sup>2</sup> ):					1538
Adresse (soweit vorh.)						
Str.-Nr.		Straßenname	An der kleinen Beune			Haus-Nr.
Eigentümer: Stadt Offenbach					Erbbaurecht:	
Erbbaunehmer:						

Lageplan



**Nutzungsart: Gartenland**

Gebäude- und Freifl.	Öff. Zwecke (110 – 117)	Wohnen (130 – 136)	Handel / D. (140 – 147)	GE / GI (170– 174/321/330)	MI (210 – 213)
	Verkehrs anl. (230 – 236)	Vers.-Anl. (250/252/261)	Landw/Forst (270 -279)	Sport/Camp. (281 – 285)	Baulücke (290 – 292)
Freiflächen	Sport/Camp. (410- 418/422/427/ 430)	Grünanl./Park (420/421)	Acker/Grünl. (610 – 629)	Gartenland (630 – 639)	x Wald (710 – 740)

Nähere Angaben zur Nutzung (insb. bei Gebäude u. Freiflächen für öffentl. Zwecke):

Ausweisung im Regionalplan / Bauleitplanung / Sonstige Planungen							
RPS 2000				Bereich f. Landschaftsnutzung und –pflege; Regionaler Grünzug			
FNP				Grünfläche: Wohnungsferne Gärten			
Sonstige Planung (z.B. L'Plan)							
B'Plan Nr.606-i.Aufst.				vom:			
weitere Angaben (in Bezug auf Lage zu den Ab- und Anflugrouten und Lärmisophonen):							
Lage zu An- / Abflugrouten: Anflug, Bestand: außerhalb							
Anflug, Planung: außerhalb							
Abflug: Bestand, Planung: außerhalb							
Lage zu Lärmisophone (60 dB(A)- ROV)							
Westbetrieb:		Tag / Nacht (24 Std.):		Tag:		Nacht:	
Ostbetrieb:		Tag / Nacht (24 Std.):		Tag:		Nacht:	
100 : 100	X	Tag / Nacht (24 Std.):	Nein	Tag:		Nacht:	
Besonderheiten / Sonstiges:							
Einwendungen:							
<ul style="list-style-type: none"> <li> <b>Mitgeltung allgemeiner Einwendungen</b>  Die im allgemeinen Teil der Einwendungen der Stadt Offenbach gemachten Aussagen gelten auch für die flurstücks- / einrichtungsbezogenen Einwendungen und sind sinngemäß auf die Flurstücke / Einrichtungen zu übertragen.  Spezielle Einwendungen werden im Folgenden vorgebracht. </li> <li> <b>Grundbesitz wird entwertet</b>  Der städtische Grundbesitz liegt zwar nicht im engeren Einzugsbereich der Flugrouten (Siedlungsbeschränkungsbereich / potentieller Siedlungsbeschränkungsbereich bzw. unter oder in der Nähe der An- und Abflugrouten). Da in Offenbach zahlreiche Grundstücke in dem angesprochenen Bereich liegen und für diese Bereiche eine negative Auswirkung des Vorhabens auf die Grundstückspreisentwicklung nicht auszuschließen ist (vgl. dazu u.a. RDF-Gutachten „externe Kosten“, 2003), muss davon ausgegangen werden, dass diese Entwicklung auch bei den sonstigen Grundstücken nicht ohne negative Auswirkungen bleibt und daher das fiskalische Vermögen der Stadt Offenbach beeinträchtigt wird. </li> <li> <b>Kleingartenentwicklungsplan</b>  Die Stadtverordnetenversammlung der Stadt Offenbach hat am 20.10.1988 den Kleingartenentwicklungsplan beschlossen. Infolge wurden zahlreiche Aufstellungsbeschlüsse für Bebauungspläne für Kleingärten gefasst. Hierdurch soll eine geordnete städtebauliche Entwicklung erfolgen.  Durch die Erhöhung der Flugbewegungen einerseits und die geplante Landebahn Nordwest andererseits werden bestehende und zukünftig geplante Kleingartengebiete nahezu flächendeckend im Stadtgebiet in hohem bzw. relevantem Masse durch Fluglärm beeinträchtigt.  Eine geordnete städtebauliche Entwicklung und Standortplanung und ein darauf – auch in der Vergangenheit – ausgerichteter Grunderwerb ist kaum mehr möglich. Es wird in die Planungshoheit der Gemeinde eingegriffen. </li> <li> <b>Kleingärten (Beeinträchtigung; allg.)</b>  Das Flurstück wird heute vom Fluglärm gegenüber anderen Bereichen in der Stadt Offenbach weniger stark belastet. Durch das geplante Vorhaben ist allerdings die relative Zunahme der Fluglärmbelastung erheblich und übersteigt häufig die relevante Schwelle von &gt;3db(A). – Dadurch wird die allg. Aufenthalts- und Erholungsqualität im Kleingarten eingeschränkt, die Kommunikation erschwert. </li> </ul>							



- **Kleingärten als privater Naherholungsraum**

Das Flurstück dient der kleingärtnerischen Nutzung.

Der Anteil von Wohnbauflächen mit einer hohen Dichte bzw. mit einem hohen Anteil an Mietwohnungen ist in Offenbach relativ hoch. Von daher besteht ein großer Bedarf nach Kleingärten, die als Ersatz für im unmittelbaren Wohnumfeld nicht vorhandene oder nicht privat nutzbare Freiräume fungieren.

Sie stellen einen intensiv genutzten Naherholungsraum dar (vgl. auch den einzuhaltenden Schallschutz – DIN 18005 – Schallschutz im Städtebau). Die Benutzerhäufigkeit ist relativ hoch (Kleingartenbesitzer inkl. Freunde /Verwandte).

Die zunehmende und durch das Vorhaben noch gesteigerte Belastung mit Fluglärm entzieht den Kleingartenflächen zunehmend ihre Naherholungsfunktion

- **Kleingärten als öffentlicher Naherholungsraum**

Das Flurstück ist Teil einer größeren geplanten Kleingartenanlage, die auch durch die Öffentlichkeit genutzt wird. Insofern dient sie auch der allgemeinen Naherholung. Diese Funktion wird durch zunehmenden und mit dem Vorhaben weiter steigendem Fluglärm entwertet.

- **Kleingartenfläche, Bestand / Planung (Vertrauensschutz)**

Der in Aufstellung befindliche B'Plan Nr. 606 der Stadt Offenbach sieht für das Grundstück private Grünfläche – Kleingärten - vor. Der damit verbundene Vertrauensschutz bei der Aufstellung des Bebauungsplanes bei Ableitung aus dem wirksamen FNP in Bezug auf die Qualität im Gebiet wird durch eintretende negative Entwicklung mit dem Fluglärm verletzt.

Offenbach, März 2005

Gez. Grandke, OB

**Stadt Offenbach a. M.**  
**Einwendung im Planfeststellungsverfahren**  
**Ausbau Flughafen Frankfurt**



lf. Nr.0145

Gemarkung	OF	Bie	Bü	x	Ru	
Flur	4	Flurstück				281_2
wirtschaftl. Einheit mit Flurstücken:					Fläche insgesamt (m <sup>2</sup> ):	784
Adresse (soweit vorh.)						
Str.-Nr.		Straßenname	Im neuen Feld		Haus-Nr.	
Eigentümer: Stadt Offenbach					Erbbaurecht:	
Erbbaunehmer:						

Lageplan



**Nutzungsart: Gartenland**

Gebäude- und Freifl.	Öff. Zwecke (110 – 117)	Wohnen (130 – 136)	Handel / D. (140 – 147)	GE / GI (170– 174/321/330)	MI (210 – 213)
	Verkehrs anl. (230 – 236)	Vers.-Anl. (250/252/261)	Landw/Forst (270 -279)	Sport/Camp. (281 – 285)	Baulücke (290 – 292)
Freiflächen	Sport/Camp. (410- 418/422/427/ 430)	Grünanl./Park (420/421)	Acker/Grünl. (610 – 629)	Gartenland (630 – 639)	x Wald (710 – 740)

Nähere Angaben zur Nutzung (insb. bei Gebäude u. Freiflächen für öffentl. Zwecke):

Ausweisung im Regionalplan / Bauleitplanung / Sonstige Planungen	
RPS 2000	Bereich f. Landschaftsnutzung und –pflege; Regionaler Grünzug
FNP	Bereich f. d. Landwirtschaft: Ökologisch bedeutsames Grünland, Erwerbsgartenbau
Sonstige Planung (z.B. L'Plan)	
B'Plan Nr.543-i.Aufst.	vom:

weitere Angaben (in Bezug auf Lage zu den Ab- und Anflugrouten und Lärmisophonien):						
Lage zu An- / Abflugrouten:		Anflug, Bestand:	außerhalb			
		Anflug, Planung:	außerhalb			
		Abflug: Bestand, Planung:	außerhalb			
Lage zu Lärmisophonie (60 dB(A)- ROV)						
Westbetrieb:		Tag / Nacht (24 Std.):		Tag:		Nacht:
Ostbetrieb:		Tag / Nacht (24 Std.):		Tag:		Nacht:
100 : 100	X	Tag / Nacht (24 Std.):	Nein	Tag:		Nacht:

Besonderheiten / Sonstiges:

Einwendungen:

- **Mitgeltung allgemeiner Einwendungen**  
Die im allgemeinen Teil der Einwendungen der Stadt Offenbach gemachten Aussagen gelten auch für die flurstücks- / einrichtungsbezogenen Einwendungen und sind sinngemäß auf die Flurstücke / Einrichtungen zu übertragen.  
Spezielle Einwendungen werden im Folgenden vorgebracht.
- **Grundbesitz wird entwertet**  
Der städtische Grundbesitz liegt zwar nicht im engeren Einzugsbereich der Flugrouten (Siedlungsbeschränkungsbereich / potentieller Siedlungsbeschränkungsbereich bzw. unter oder in der Nähe der An- und Abflugrouten). Da in Offenbach zahlreiche Grundstücke in dem angesprochenen Bereich liegen und für diese Bereiche eine negative Auswirkung des Vorhabens auf die Grundstückspreisentwicklung nicht auszuschließen ist (vgl. dazu u.a. RDF-Gutachten „externe Kosten“, 2003), muss davon ausgegangen werden, dass diese Entwicklung auch bei den sonstigen Grundstücken nicht ohne negative Auswirkungen bleibt und daher das fiskalische Vermögen der Stadt Offenbach beeinträchtigt wird.
- **Kleingartenentwicklungsplan**  
Die Stadtverordnetenversammlung der Stadt Offenbach hat am 20.10.1988 den Kleingartenentwicklungsplan beschlossen. Infolge wurden zahlreiche Aufstellungsbeschlüsse für Bebauungspläne für Kleingärten gefasst. Hierdurch soll eine geordnete städtebauliche Entwicklung erfolgen.  
Durch die Erhöhung der Flugbewegungen einerseits und die geplante Landebahn Nordwest andererseits werden bestehende und zukünftig geplante Kleingartengebiete nahezu flächendeckend im Stadtgebiet in hohem bzw. relevantem Masse durch Fluglärm beeinträchtigt.  
Eine geordnete städtebauliche Entwicklung und Standortplanung und ein darauf – auch in der Vergangenheit – ausgerichteter Grunderwerb ist kaum mehr möglich. Es wird in die Planungshoheit der Gemeinde eingegriffen.

- **Kleingärten (Beeinträchtigung; allg.)**

Das Flurstück wird heute vom Fluglärm gegenüber anderen Bereichen in der Stadt Offenbach weniger stark belastet. Durch das geplante Vorhaben ist allerdings die relative Zunahme der Fluglärmbelastung erheblich und übersteigt häufig die relevante Schwelle von >3db(A). – Dadurch wird die allg. Aufenthalts- und Erholungsqualität im Kleingarten eingeschränkt, die Kommunikation erschwert.

- **Kleingärten als privater Naherholungsraum**

Das Flurstück dient der kleingärtnerischen Nutzung.

Der Anteil von Wohnbauflächen mit einer hohen Dichte bzw. mit einem hohen Anteil an Mietwohnungen ist in Offenbach relativ hoch. Von daher besteht ein großer Bedarf nach Kleingärten, die als Ersatz für im unmittelbaren Wohnumfeld nicht vorhandene oder nicht privat nutzbare Freiräume fungieren.

Sie stellen einen intensiv genutzten Naherholungsraum dar (vgl. auch den einzuhaltenden Schallschutz – DIN 18005 – Schallschutz im Städtebau). Die Benutzerhäufigkeit ist relativ hoch (Kleingartenbesitzer inkl. Freunde /Verwandte).

Die zunehmende und durch das Vorhaben noch gesteigerte Belastung mit Fluglärm entzieht den Kleingartenflächen zunehmend ihre Naherholungsfunktion

- **Kleingärten als öffentlicher Naherholungsraum**

Das Flurstück ist Teil einer größeren geplanten Kleingartenanlage, die auch durch die Öffentlichkeit genutzt wird. Insofern dient sie auch der allgemeinen Naherholung. Diese Funktion wird durch zunehmenden und mit dem Vorhaben weiter steigendem Fluglärm entwertet.

- **Kleingartenfläche, Bestand / Planung (Vertrauensschutz)**

Der in Aufstellung befindliche B'Plan Nr. 543 der Stadt Offenbach sieht für das Grundstück private Grünfläche – Kleingärten - vor. Der damit verbundene Vertrauensschutz bei der Aufstellung des Bebauungsplanes bei Ableitung aus dem wirksamen FNP in Bezug auf die Qualität im Gebiet wird durch eintretende negative Entwicklung mit dem Fluglärm verletzt.

Offenbach, März 2005

Gez. Grandke, OB

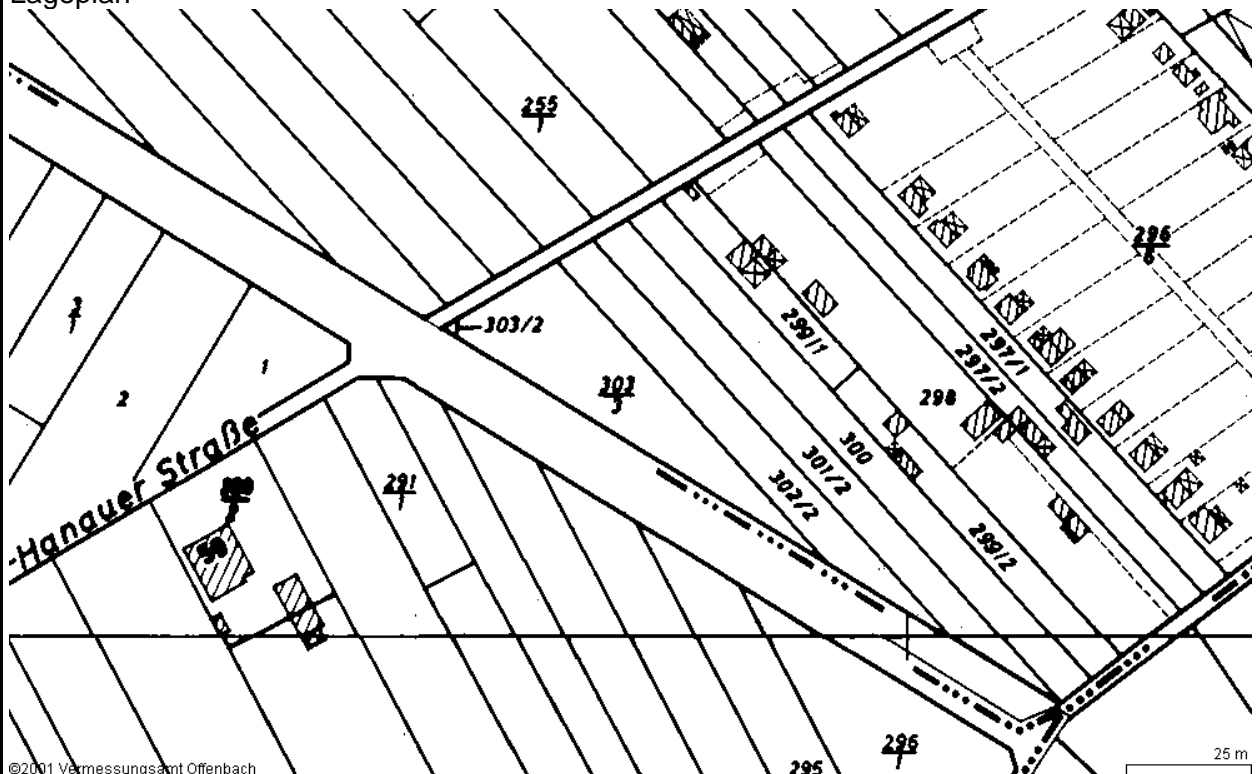
**Stadt Offenbach a. M.**  
**Einwendung im Planfeststellungsverfahren**  
**Ausbau Flughafen Frankfurt**



lfd. Nr.0146

Gemarkung	OF	Bie	Bü	x	Ru		
Flur	4	Flurstück					303_3
wirtschaftl. Einheit mit Flurstücken:						Fläche insgesamt (m <sup>2</sup> ):	1090
Adresse (soweit vorh.)							
Str.-Nr.		Straßenname	In den Steinen			Haus-Nr.	
Eigentümer: Stadt Offenbach						Erbbaurecht:	
Erbbaubnehmer:							

Lageplan



**Nutzungsart: Ackerland**

Gebäude- und Freifl.	Öff. Zwecke (110 – 117)	Wohnen (130 – 136)	Handel / D. (140 – 147)	GE / GI (170– 174/321/330)	MI (210 – 213)
	Verkehrsanl. (230 – 236)	Vers.-Anl. (250/252/261)	Landw/Forst (270 -279)	Sport/Camp. (281 – 285)	Baulücke (290 – 292)
Freiflächen	Sport/Camp. (410- 418/422/427/ 430)	Grünanl./Park (420/421)	Acker/Grünl. (610 – 629)	x Gartenland (630 – 639)	Wald (710 – 740)

Nähere Angaben zur Nutzung (insb. bei Gebäude u. Freiflächen für öffentl. Zwecke):

Ausweisung im Regionalplan / Bauleitplanung / Sonstige Planungen							
RPS 2000				Bereich f. Landschaftsnutzung und -pflege; Regionaler Grünzug			
FNP				Grünfläche: Wohnungsferne Gärten			
Sonstige Planung (z.B. L'Plan)							
B'Plan Nr.543-i.Aufst.				vom:			
weitere Angaben (in Bezug auf Lage zu den Ab- und Anflugrouten und Lärmisophonen):							
Lage zu An- / Abflugrouten: Anflug, Bestand: außerhalb							
Anflug, Planung: in der Nähe							
Abflug: Bestand, Planung: außerhalb							
Lage zu Lärmisophone (60 dB(A)- ROV)							
Westbetrieb:		Tag / Nacht (24 Std.):		Tag:		Nacht:	
Ostbetrieb:		Tag / Nacht (24 Std.):		Tag:		Nacht:	
100 : 100	X	Tag / Nacht (24 Std.):	Nein	Tag:		Nacht:	
Besonderheiten / Sonstiges:							
Einwendungen:							
<ul style="list-style-type: none"> <li> <b>Mitgeltung allgemeiner Einwendungen</b>  Die im allgemeinen Teil der Einwendungen der Stadt Offenbach gemachten Aussagen gelten auch für die flurstücks- / einrichtungsbezogenen Einwendungen und sind sinngemäß auf die Flurstücke / Einrichtungen zu übertragen.  Spezielle Einwendungen werden im Folgenden vorgebracht. </li> <li> <b>Grundbesitz wird entwertet</b>  Der städtische Grundbesitz liegt im engeren Einzugsbereich der Flugrouten (Siedlungsbeschränkungsbereich / potentieller Siedlungsbeschränkungsbereich bzw. unter oder in der Nähe der An- und Abflugrouten). Für diese Bereiche ist eine negative Auswirkung des Vorhabens auf die Grundstückspreisentwicklung und damit auf das fiskalische Vermögen der Stadt Offenbach nicht auszuschließen (vgl. dazu u.a. RDF-Gutachten „externe Kosten“, 2003). </li> <li> <b>Kleingartenentwicklungsplan</b>  Die Stadtverordnetenversammlung der Stadt Offenbach hat am 20.10.1988 den Kleingartenentwicklungsplan beschlossen. Infolge wurden zahlreiche Aufstellungsbeschlüsse für Bebauungspläne für Kleingärten gefasst. Hierdurch soll eine geordnete städtebauliche Entwicklung erfolgen.  Durch die Erhöhung der Flugbewegungen einerseits und die geplante Landebahn Nordwest andererseits werden bestehende und zukünftig geplante Kleingartengebiete nahezu flächendeckend im Stadtgebiet in hohem bzw. relevantem Masse durch Fluglärm beeinträchtigt.  Eine geordnete städtebauliche Entwicklung und Standortplanung und ein darauf – auch in der Vergangenheit – ausgerichteter Grunderwerb ist kaum mehr möglich. Es wird in die Planungshoheit der Gemeinde eingegriffen. </li> </ul>							

- **Kleingärten als privater Naherholungsraum**

Das Flurstück ist für kleingärtnerischen Nutzung vorgesehen.

Der Anteil von Wohnbauflächen mit einer hohen Dichte bzw. mit einem hohen Anteil an Mietwohnungen ist in Offenbach relativ hoch. Von daher besteht ein großer Bedarf nach Kleingärten, die als Ersatz für im unmittelbaren Wohnumfeld nicht vorhandene oder nicht privat nutzbare Freiräume fungieren.

Sie stellen einen intensiv genutzten Naherholungsraum dar (vgl. auch den einzuhaltenden Schallschutz – DIN 18005 – Schallschutz im Städtebau). Die Benutzerhäufigkeit ist relativ hoch (Kleingartenbesitzer inkl. Freunde /Verwandte).

Die zunehmende und durch das Vorhaben noch gesteigerte Belastung mit Fluglärm entzieht den Kleingartenflächen zunehmend ihre Naherholungsfunktion

- **Kleingärten als öffentlicher Naherholungsraum**

Das Flurstück ist Teil einer größeren geplanten Kleingartenanlage, die auch durch die Öffentlichkeit genutzt wird. Insofern dient sie auch der allgemeinen Naherholung. Diese Funktion wird durch zunehmenden und mit dem Vorhaben weiter steigendem Fluglärm entwertet.

- **Kleingartenfläche, Bestand / Planung (Vertrauensschutz)**

Der in Aufstellung befindliche B'Plan Nr. 543 der Stadt Offenbach sieht für das Grundstück private Grünfläche – Kleingärten - vor. Der damit verbundene Vertrauensschutz bei der Aufstellung des Bebauungsplanes bei Ableitung aus dem wirksamen FNP in Bezug auf die Qualität im Gebiet wird durch eintretende negative Entwicklung mit dem Fluglärm verletzt.

Offenbach, März 2005

Gez. Grandke, OB

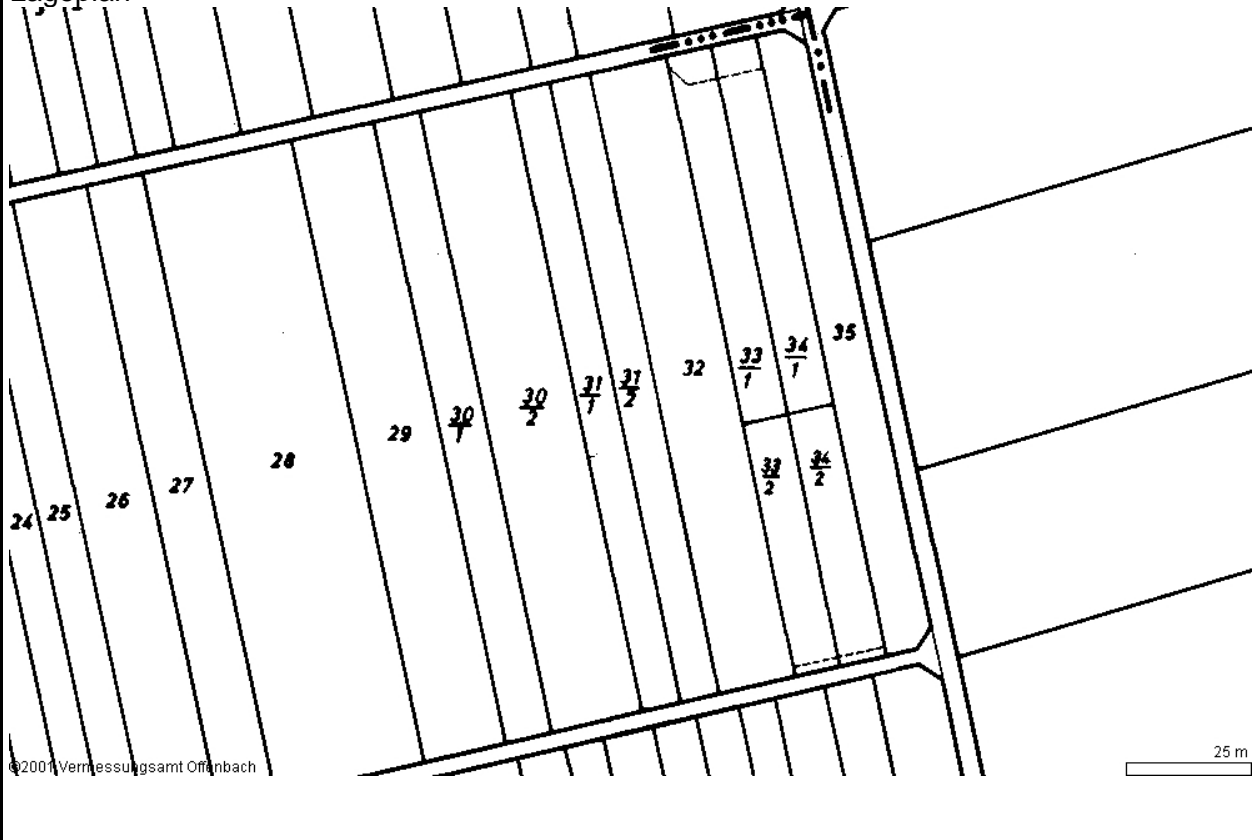
**Stadt Offenbach a. M.**  
**Einwendung im Planfeststellungsverfahren**  
**Ausbau Flughafen Frankfurt**



lf. Nr.0147

Gemarkung	OF	Bie	Bü	x	Ru	
Flur	4	Flurstück				31_1
wirtschaftl. Einheit mit Flurstücken:		Fläche insgesamt (m <sup>2</sup> ):				1041
Adresse (soweit vorh.)						
Str.-Nr.		Straßenname	Hinter der kleinen Beune			Haus-Nr.
Eigentümer: Stadt Offenbach					Erbbaurecht:	
Erbbauehmer:						

Lageplan



**Nutzungsart: Gartenland**

Gebäude- und Freifl.	Öff. Zwecke (110 – 117)	Wohnen (130 – 136)	Handel / D. (140 – 147)	GE / GI (170– 174/321/330)	MI (210 – 213)
	Verkehrs anl. (230 – 236)	Vers.-Anl. (250/252/261)	Landw/Forst (270 -279)	Sport/Camp. (281 – 285)	Baulücke (290 – 292)
Freiflächen	Sport/Camp. (410- 418/422/427/ 430)	Grünanl./Park (420/421)	Acker/Grünl. (610 – 629)	Gartenland (630 – 639)	x Wald (710 – 740)

Nähere Angaben zur Nutzung (insb. bei Gebäude u. Freiflächen für öffentl. Zwecke):



Ausweisung im Regionalplan / Bauleitplanung / Sonstige Planungen							
RPS 2000				Bereich f. Landschaftsnutzung und -pflege; Regionaler Grünzug			
FNP				Grünfläche: Wohnungsferne Gärten			
Sonstige Planung (z.B. L'Plan)							
B'Plan Nr.606-i.Aufst.				vom:			
weitere Angaben (in Bezug auf Lage zu den Ab- und Anflugrouten und Lärmisophonen):							
Lage zu An- / Abflugrouten: Anflug, Bestand: außerhalb							
Anflug, Planung: außerhalb							
Abflug: Bestand, Planung: außerhalb							
Lage zu Lärmisophone (60 dB(A)- ROV)							
Westbetrieb:		Tag / Nacht (24 Std.):		Tag:		Nacht:	
Ostbetrieb:		Tag / Nacht (24 Std.):		Tag:		Nacht:	
100 : 100	X	Tag / Nacht (24 Std.):	Nein	Tag:		Nacht:	
Besonderheiten / Sonstiges:							
Einwendungen:							
<ul style="list-style-type: none"> <li> <b>Mitgeltung allgemeiner Einwendungen</b>  Die im allgemeinen Teil der Einwendungen der Stadt Offenbach gemachten Aussagen gelten auch für die flurstücks- / einrichtungsbezogenen Einwendungen und sind sinngemäß auf die Flurstücke / Einrichtungen zu übertragen.  Spezielle Einwendungen werden im Folgenden vorgebracht. </li> <li> <b>Grundbesitz wird entwertet</b>  Der städtische Grundbesitz liegt zwar nicht im engeren Einzugsbereich der Flugrouten (Siedlungsbeschränkungsbereich / potentieller Siedlungsbeschränkungsbereich bzw. unter oder in der Nähe der An- und Abflugrouten). Da in Offenbach zahlreiche Grundstücke in dem angesprochenen Bereich liegen und für diese Bereiche eine negative Auswirkung des Vorhabens auf die Grundstückspreisentwicklung nicht auszuschließen ist (vgl. dazu u.a. RDF-Gutachten „externe Kosten“, 2003), muss davon ausgegangen werden, dass diese Entwicklung auch bei den sonstigen Grundstücken nicht ohne negative Auswirkungen bleibt und daher das fiskalische Vermögen der Stadt Offenbach beeinträchtigt wird. </li> <li> <b>Kleingartenentwicklungsplan</b>  Die Stadtverordnetenversammlung der Stadt Offenbach hat am 20.10.1988 den Kleingartenentwicklungsplan beschlossen. Infolge wurden zahlreiche Aufstellungsbeschlüsse für Bebauungspläne für Kleingärten gefasst. Hierdurch soll eine geordnete städtebauliche Entwicklung erfolgen.  Durch die Erhöhung der Flugbewegungen einerseits und die geplante Landebahn Nordwest andererseits werden bestehende und zukünftig geplante Kleingartengebiete nahezu flächendeckend im Stadtgebiet in hohem bzw. relevantem Masse durch Fluglärm beeinträchtigt.  Eine geordnete städtebauliche Entwicklung und Standortplanung und ein darauf – auch in der Vergangenheit – ausgerichteter Grunderwerb ist kaum mehr möglich. Es wird in die Planungshoheit der Gemeinde eingegriffen. </li> <li> <b>Kleingärten (Beeinträchtigung; allg.)</b>  Das Flurstück wird heute vom Fluglärm gegenüber anderen Bereichen in der Stadt Offenbach weniger stark belastet. Durch das geplante Vorhaben ist allerdings die relative Zunahme der Fluglärmbelastung erheblich und übersteigt häufig die relevante Schwelle von &gt;3db(A). – Dadurch wird die allg. Aufenthalts- und Erholungsqualität im Kleingarten eingeschränkt, die Kommunikation erschwert. </li> </ul>							

- **Kleingärten als privater Naherholungsraum**

Das Flurstück dient der kleingärtnerischen Nutzung.

Der Anteil von Wohnbauflächen mit einer hohen Dichte bzw. mit einem hohen Anteil an Mietwohnungen ist in Offenbach relativ hoch. Von daher besteht ein großer Bedarf nach Kleingärten, die als Ersatz für im unmittelbaren Wohnumfeld nicht vorhandene oder nicht privat nutzbare Freiräume fungieren.

Sie stellen einen intensiv genutzten Naherholungsraum dar (vgl. auch den einzuhaltenden Schallschutz – DIN 18005 – Schallschutz im Städtebau). Die Benutzerhäufigkeit ist relativ hoch (Kleingartenbesitzer inkl. Freunde /Verwandte).

Die zunehmende und durch das Vorhaben noch gesteigerte Belastung mit Fluglärm entzieht den Kleingartenflächen zunehmend ihre Naherholungsfunktion

- **Kleingärten als öffentlicher Naherholungsraum**

Das Flurstück ist Teil einer größeren geplanten Kleingartenanlage, die auch durch die Öffentlichkeit genutzt wird. Insofern dient sie auch der allgemeinen Naherholung. Diese Funktion wird durch zunehmenden und mit dem Vorhaben weiter steigendem Fluglärm entwertet.

- **Kleingartenfläche, Bestand / Planung (Vertrauensschutz)**

Der in Aufstellung befindliche B'Plan Nr. 606 der Stadt Offenbach sieht für das Grundstück private Grünfläche – Kleingärten - vor. Der damit verbundene Vertrauensschutz bei der Aufstellung des Bebauungsplanes bei Ableitung aus dem wirksamen FNP in Bezug auf die Qualität im Gebiet wird durch eintretende negative Entwicklung mit dem Fluglärm verletzt.

Offenbach, März 2005

Gez. Grandke, OB

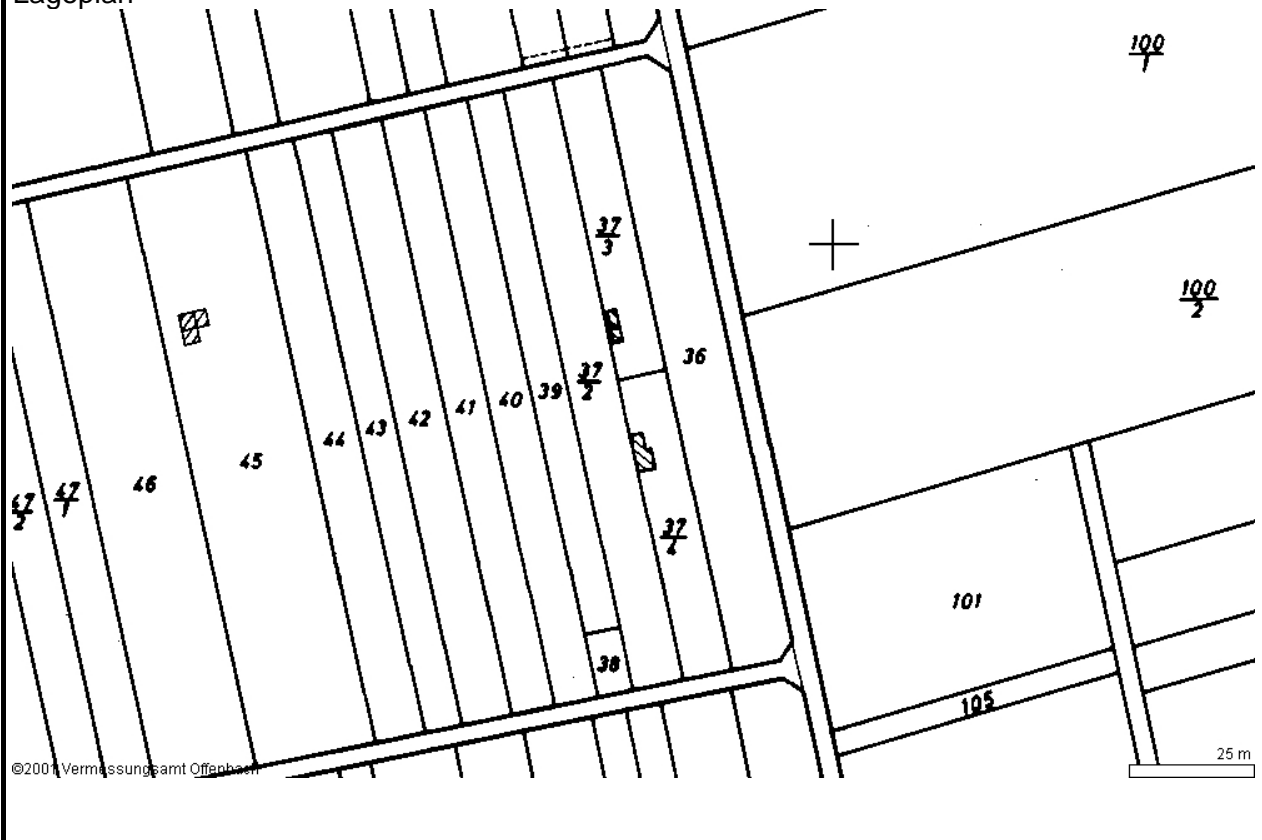
**Stadt Offenbach a. M.**  
**Einwendung im Planfeststellungsverfahren**  
**Ausbau Flughafen Frankfurt**



lf. Nr.0148

Gemarkung	OF	Bie	Bü	x	Ru	
Flur	4	Flurstück				37_2
wirtschaftl. Einheit mit Flurstücken:					Fläche insgesamt (m <sup>2</sup> ):	1289
Adresse (soweit vorh.)						
Str.-Nr.		Straßenname	Lämmerspieler Acker		Haus-Nr.	
Eigentümer: Stadt Offenbach					Erbbaurecht:	
Erbbaunehmer:						

Lageplan



**Nutzungsart: Gartenland**

Gebäude- und Freifl.	Öff. Zwecke (110 – 117)	Wohnen (130 – 136)	Handel / D. (140 – 147)	GE / GI (170– 174/321/330)	MI (210 – 213)
	Verkehrsanl. (230 – 236)	Vers.-Anl. (250/252/261)	Landw/Forst (270 -279)	Sport/Camp. (281 – 285)	Baulücke (290 – 292)
Freiflächen	Sport/Camp. (410- 418/422/427/ 430)	Grünanl./Park (420/421)	Acker/Grünl. (610 – 629)	Gartenland (630 – 639)	x Wald (710 – 740)

Nähere Angaben zur Nutzung (insb. bei Gebäude u. Freiflächen für öffentl. Zwecke):

Ausweisung im Regionalplan / Bauleitplanung / Sonstige Planungen							
RPS 2000				Bereich f. Landschaftsnutzung und -pflege; Regionaler Grünzug			
FNP				Grünfläche: Wohnungsferne Gärten			
Sonstige Planung (z.B. L'Plan)							
B'Plan Nr.606-i.Aufst.				vom:			
weitere Angaben (in Bezug auf Lage zu den Ab- und Anflugrouten und Lärmisophonen):							
Lage zu An- / Abflugrouten: Anflug, Bestand: außerhalb							
Anflug, Planung: außerhalb							
Abflug: Bestand, Planung: außerhalb							
Lage zu Lärmisophone (60 dB(A)- ROV)							
Westbetrieb:		Tag / Nacht (24 Std.):		Tag:		Nacht:	
Ostbetrieb:		Tag / Nacht (24 Std.):		Tag:		Nacht:	
100 : 100	X	Tag / Nacht (24 Std.):	Nein	Tag:		Nacht:	
Besonderheiten / Sonstiges:							
Einwendungen:							
<ul style="list-style-type: none"> <li> <b>Mitgeltung allgemeiner Einwendungen</b>  Die im allgemeinen Teil der Einwendungen der Stadt Offenbach gemachten Aussagen gelten auch für die flurstücks- / einrichtungsbezogenen Einwendungen und sind sinngemäß auf die Flurstücke / Einrichtungen zu übertragen.  Spezielle Einwendungen werden im Folgenden vorgebracht. </li> <li> <b>Grundbesitz wird entwertet</b>  Der städtische Grundbesitz liegt zwar nicht im engeren Einzugsbereich der Flugrouten (Siedlungsbeschränkungsbereich / potentieller Siedlungsbeschränkungsbereich bzw. unter oder in der Nähe der An- und Abflugrouten). Da in Offenbach zahlreiche Grundstücke in dem angesprochenen Bereich liegen und für diese Bereiche eine negative Auswirkung des Vorhabens auf die Grundstückspreisentwicklung nicht auszuschließen ist (vgl. dazu u.a. RDF-Gutachten „externe Kosten“, 2003), muss davon ausgegangen werden, dass diese Entwicklung auch bei den sonstigen Grundstücken nicht ohne negative Auswirkungen bleibt und daher das fiskalische Vermögen der Stadt Offenbach beeinträchtigt wird. </li> <li> <b>Kleingartenentwicklungsplan</b>  Die Stadtverordnetenversammlung der Stadt Offenbach hat am 20.10.1988 den Kleingartenentwicklungsplan beschlossen. Infolge wurden zahlreiche Aufstellungsbeschlüsse für Bebauungspläne für Kleingärten gefasst. Hierdurch soll eine geordnete städtebauliche Entwicklung erfolgen.  Durch die Erhöhung der Flugbewegungen einerseits und die geplante Landebahn Nordwest andererseits werden bestehende und zukünftig geplante Kleingartengebiete nahezu flächendeckend im Stadtgebiet in hohem bzw. relevantem Masse durch Fluglärm beeinträchtigt.  Eine geordnete städtebauliche Entwicklung und Standortplanung und ein darauf – auch in der Vergangenheit – ausgerichteter Grunderwerb ist kaum mehr möglich. Es wird in die Planungshoheit der Gemeinde eingegriffen. </li> <li> <b>Kleingärten (Beeinträchtigung; allg.)</b>  Das Flurstück wird heute vom Fluglärm gegenüber anderen Bereichen in der Stadt Offenbach weniger stark belastet. Durch das geplante Vorhaben ist allerdings die relative Zunahme der Fluglärmbelastung erheblich und übersteigt häufig die relevante Schwelle von &gt;3db(A). – Dadurch wird die allg. Aufenthalts- und Erholungsqualität im Kleingarten eingeschränkt, die Kommunikation erschwert. </li> </ul>							

- **Kleingärten als privater Naherholungsraum**

Das Flurstück dient der kleingärtnerischen Nutzung.

Der Anteil von Wohnbauflächen mit einer hohen Dichte bzw. mit einem hohen Anteil an Mietwohnungen ist in Offenbach relativ hoch. Von daher besteht ein großer Bedarf nach Kleingärten, die als Ersatz für im unmittelbaren Wohnumfeld nicht vorhandene oder nicht privat nutzbare Freiräume fungieren.

Sie stellen einen intensiv genutzten Naherholungsraum dar (vgl. auch den einzuhaltenden Schallschutz – DIN 18005 – Schallschutz im Städtebau). Die Benutzerhäufigkeit ist relativ hoch (Kleingartenbesitzer inkl. Freunde /Verwandte).

Die zunehmende und durch das Vorhaben noch gesteigerte Belastung mit Fluglärm entzieht den Kleingartenflächen zunehmend ihre Naherholungsfunktion

- **Kleingärten als öffentlicher Naherholungsraum**

Das Flurstück ist Teil einer größeren geplanten Kleingartenanlage, die auch durch die Öffentlichkeit genutzt wird. Insofern dient sie auch der allgemeinen Naherholung. Diese Funktion wird durch zunehmenden und mit dem Vorhaben weiter steigendem Fluglärm entwertet.

- **Kleingartenfläche, Bestand / Planung (Vertrauensschutz)**

Der in Aufstellung befindliche B'Plan Nr. 606 der Stadt Offenbach sieht für das Grundstück private Grünfläche – Kleingärten - vor. Der damit verbundene Vertrauensschutz bei der Aufstellung des Bebauungsplanes bei Ableitung aus dem wirksamen FNP in Bezug auf die Qualität im Gebiet wird durch eintretende negative Entwicklung mit dem Fluglärm verletzt.

Offenbach, März 2005

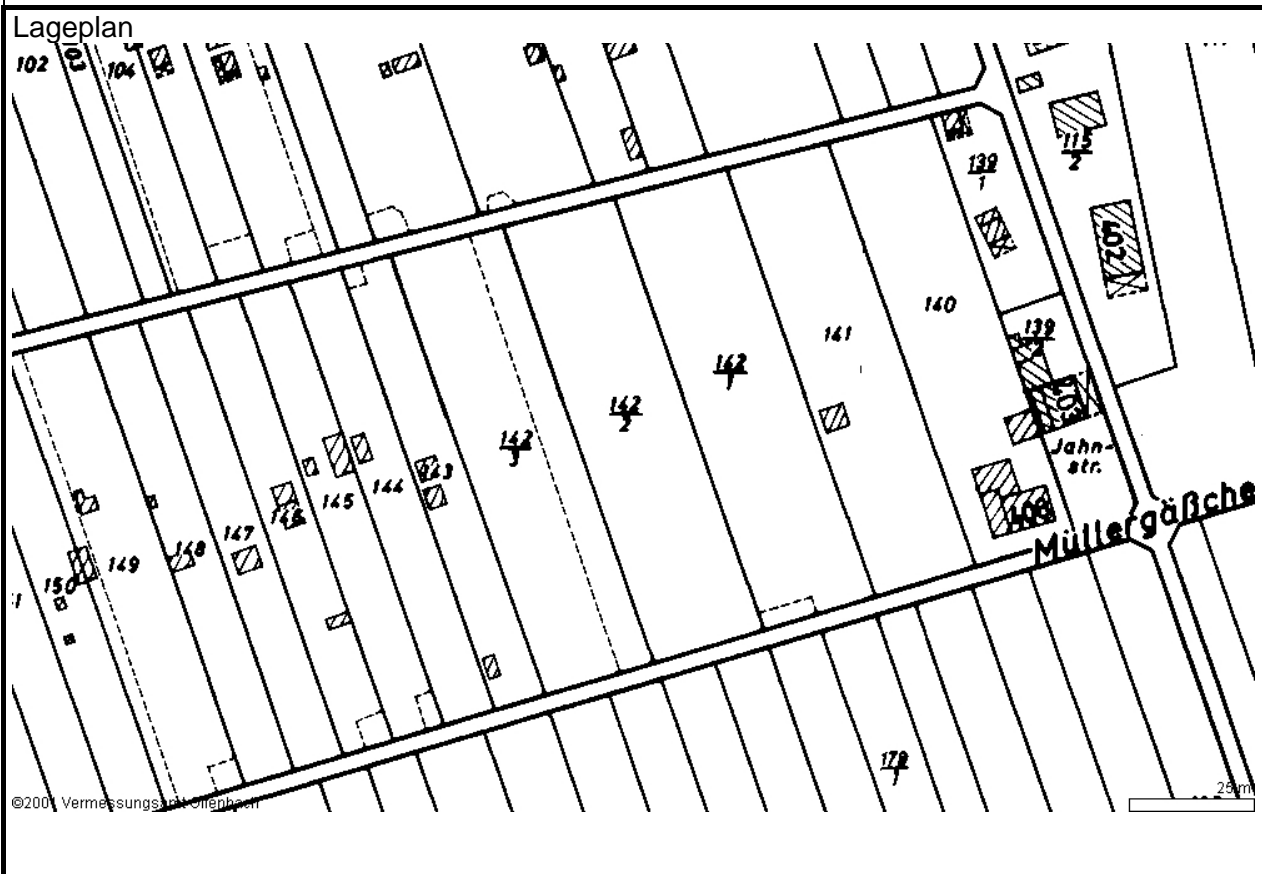
Gez. Grandke, OB

**Stadt Offenbach a. M.**  
**Einwendung im Planfeststellungsverfahren**  
**Ausbau Flughafen Frankfurt**



lfd. Nr.0149

Gemarkung	OF	Bie	Bü	x	Ru	
Flur	4	Flurstück				142_3
wirtschaftl. Einheit mit Flurstücken:					Fläche insgesamt (m <sup>2</sup> ):	2181
Adresse (soweit vorh.)						
Str.-Nr.		Straßenname	Am Brielsweg		Haus-Nr.	
Eigentümer: Stadt Offenbach					Erbbaurecht:	
Erbbaubnehmer:						



Nutzungsart: Ackerland						
Gebäude- und Freifl.	Öff. Zwecke (110 – 117)	Wohnen (130 – 136)	Handel / D. (140 – 147)	GE / GI (170– 174/321/330)	MI (210 – 213)	
	Verkehrsanl. (230 – 236)	Vers.-Anl. (250/252/261)	Landw/Forst (270 -279)	Sport/Camp. (281 – 285)	Baulücke (290 – 292)	
Freiflächen	Sport/Camp. (410- 418/422/427/ 430)	Grünanl./Park (420/421)	Acker/Grünl. (610 – 629)	X Gartenland (630 – 639)	Wald (710 – 740)	

Nähere Angaben zur Nutzung (insb. bei Gebäude u. Freiflächen für öffentl. Zwecke):

**Gartenland**

Ausweisung im Regionalplan / Bauleitplanung / Sonstige Planungen							
RPS 2000				Siedlungsbereich (Zuwachs)			
FNP				Wohnbaufläche; Fläche f. d. Landwirtschaft: Ökologisch bedeutsames Grünland			
Sonstige Planung (z.B. L'Plan)							
B'Plan Nr.580B-i.Aufst.				vom:			
weitere Angaben (in Bezug auf Lage zu den Ab- und Anflugrouten und Lärmisophonen):							
Lage zu An- / Abflugrouten: Anflug, Bestand: außerhalb							
Anflug, Planung: außerhalb							
Abflug: Bestand, Planung: außerhalb							
Lage zu Lärmisophone (60 dB(A)- ROV)							
Westbetrieb:		Tag / Nacht (24 Std.):		Tag:		Nacht:	
Ostbetrieb:		Tag / Nacht (24 Std.):		Tag:		Nacht:	
100 : 100	X	Tag / Nacht (24 Std.):	Nein	Tag:		Nacht:	
Besonderheiten / Sonstiges:							
Einwendungen:							
<ul style="list-style-type: none"> <li> <b>Mitgeltung allgemeiner Einwendungen</b>            Die im allgemeinen Teil der Einwendungen der Stadt Offenbach gemachten Aussagen gelten auch für die flurstücks- / einrichtungsbezogenen Einwendungen und sind sinngemäß auf die Flurstücke / Einrichtungen zu übertragen.            Spezielle Einwendungen werden im Folgenden vorgebracht.         </li> <li> <b>Grundbesitz wird entwertet</b>            Der städtische Grundbesitz liegt zwar nicht im engeren Einzugsbereich der Flugrouten (Siedlungsbeschränkungsbereich / potentieller Siedlungsbeschränkungsbereich bzw. unter oder in der Nähe der An- und Abflugrouten). Da in Offenbach zahlreiche Grundstücke in dem angesprochenen Bereich liegen und für diese Bereiche eine negative Auswirkung des Vorhabens auf die Grundstückspreisentwicklung nicht auszuschließen ist (vgl. dazu u.a. RDF-Gutachten „externe Kosten“, 2003), muss davon ausgegangen werden, dass diese Entwicklung auch bei den sonstigen Grundstücken nicht ohne negative Auswirkungen bleibt und daher das fiskalische Vermögen der Stadt Offenbach beeinträchtigt wird.         </li> <li> <b>Kleingartenentwicklungsplan</b>            Die Stadtverordnetenversammlung der Stadt Offenbach hat am 20.10.1988 den Kleingartenentwicklungsplan beschlossen. Infolge wurden zahlreiche Aufstellungsbeschlüsse für Bebauungspläne für Kleingärten gefasst. Hierdurch soll eine geordnete städtebauliche Entwicklung erfolgen.            Durch die Erhöhung der Flugbewegungen einerseits und die geplante Landebahn Nordwest andererseits werden bestehende und zukünftig geplante Kleingartengebiete nahezu flächendeckend im Stadtgebiet in hohem bzw. relevantem Masse durch Fluglärm beeinträchtigt.            Eine geordnete städtebauliche Entwicklung und Standortplanung und ein darauf – auch in der Vergangenheit – ausgerichteter Grunderwerb ist kaum mehr möglich. Es wird in die Planungshoheit der Gemeinde eingegriffen.         </li> <li> <b>Kleingärten (Beeinträchtigung; allg.)</b>            Das Flurstück wird heute vom Fluglärm gegenüber anderen Bereichen in der Stadt Offenbach weniger stark belastet. Durch das geplante Vorhaben ist allerdings die relative Zunahme der Fluglärmbelastung erheblich und übersteigt häufig die relevante Schwelle von &gt;3db(A). – Dadurch wird die allg. Aufenthalts- und Erholungsqualität im Kleingarten eingeschränkt, die Kommunikation erschwert.         </li> </ul>							

• **Kleingärten als privater Naherholungsraum**

Das Flurstück dient der kleingärtnerischen Nutzung.

Der Anteil von Wohnbauflächen mit einer hohen Dichte bzw. mit einem hohen Anteil an Mietwohnungen ist in Offenbach relativ hoch. Von daher besteht ein großer Bedarf nach Kleingärten, die als Ersatz für im unmittelbaren Wohnumfeld nicht vorhandene oder nicht privat nutzbare Freiräume fungieren.

Sie stellen einen intensiv genutzten Naherholungsraum dar (vgl. auch den einzuhaltenden Schallschutz – DIN 18005 – Schallschutz im Städtebau). Die Benutzerhäufigkeit ist relativ hoch (Kleingartenbesitzer inkl. Freunde /Verwandte).

Die zunehmende und durch das Vorhaben noch gesteigerte Belastung mit Fluglärm entzieht den Kleingartenflächen zunehmend ihre Naherholungsfunktion

Offenbach, März 2005

Gez. Grandke, OB



**Stadt Offenbach a. M.**  
**Einwendung im Planfeststellungsverfahren**  
**Ausbau Flughafen Frankfurt**



lfd. Nr.0150

Gemarkung	OF	Bie	Bü	x	Ru	
Flur	4	Flurstück				55
wirtschaftl. Einheit mit Flurstücken:					Fläche insgesamt (m <sup>2</sup> ):	1044
Adresse (soweit vorh.)						
Str.-Nr.		Straßenname	An der Lochbeune		Haus-Nr.	
Eigentümer: Stadt Offenbach					Erbbaurecht:	
Erbbaunehmer:						

Lageplan



**Nutzungsart: Ackerland**

Gebäude- und Freifl.	Öff. Zwecke (110 – 117)	Wohnen (130 – 136)	Handel / D. (140 – 147)	GE / GI (170– 174/321/330)	MI (210 – 213)
	Verkehrs anl. (230 – 236)	Vers.-Anl. (250/252/261)	Landw/Forst (270 -279)	Sport/Camp. (281 – 285)	Baulücke (290 – 292)
Freiflächen	Sport/Camp. (410- 418/422/427/ 430)	Grünanl./Park (420/421)	Acker/Grünl. (610 – 629)	x Gartenland (630 – 639)	Wald (710 – 740)

Nähere Angaben zur Nutzung (insb. bei Gebäude u. Freiflächen für öffentl. Zwecke):  
z.T. Brache

Ausweisung im Regionalplan / Bauleitplanung / Sonstige Planungen							
RPS 2000				Siedlungsbereich (Zuwachs)			
FNP				Wohnbaufläche; Grünfläche: Wohnungsferne Gärten			
Sonstige Planung (z.B. L'Plan)							
B'Plan Nr.580B-i.Aufst.				vom:			
weitere Angaben (in Bezug auf Lage zu den Ab- und Anflugrouten und Lärmisophonen):							
Lage zu An- / Abflugrouten: Anflug, Bestand: außerhalb							
Anflug, Planung: außerhalb							
Abflug: Bestand, Planung: außerhalb							
Lage zu Lärmisophone (60 dB(A)- ROV)							
Westbetrieb:		Tag / Nacht (24 Std.):			Tag:		Nacht:
Ostbetrieb:		Tag / Nacht (24 Std.):			Tag:		Nacht:
100 : 100	X	Tag / Nacht (24 Std.):		Nein	Tag:		Nacht:
Besonderheiten / Sonstiges:							
Einwendungen:							
<ul style="list-style-type: none"> <li> <b>Mitgeltung allgemeiner Einwendungen</b>  Die im allgemeinen Teil der Einwendungen der Stadt Offenbach gemachten Aussagen gelten auch für die flurstücks- / einrichtungsbezogenen Einwendungen und sind sinngemäß auf die Flurstücke / Einrichtungen zu übertragen.  Spezielle Einwendungen werden im Folgenden vorgebracht. </li> <li> <b>Grundbesitz wird entwertet</b>  Der städtische Grundbesitz liegt zwar nicht im engeren Einzugsbereich der Flugrouten (Siedlungsbeschränkungsbereich / potentieller Siedlungsbeschränkungsbereich bzw. unter oder in der Nähe der An- und Abflugrouten). Da in Offenbach zahlreiche Grundstücke in dem angesprochenen Bereich liegen und für diese Bereiche eine negative Auswirkung des Vorhabens auf die Grundstückspreisentwicklung nicht auszuschließen ist (vgl. dazu u.a. RDF-Gutachten „externe Kosten“, 2003), muss davon ausgegangen werden, dass diese Entwicklung auch bei den sonstigen Grundstücken nicht ohne negative Auswirkungen bleibt und daher das fiskalische Vermögen der Stadt Offenbach beeinträchtigt wird. </li> <li> <b>Wohnstandort, Planung (Beeinträchtigung, allg.)</b>  Das Flurstück ist ein potenzieller Wohnstandort. Die mittel- und langfristige Sicherung der wirtschaftlichen Substanz des Grundstücks ist abhängig von einer marktkonformen Sicherung allgemeiner Wohnbedingungen. Dies wird durch das Vorhaben mit Zunahme des Fluglärms (Dauerschall / Einzelschallereignisse / nächtl. Schallereignisse bzw. Ereignisse in lärmsensiblen Zeiten) in Frage gestellt. </li> <li> <b>Wohnstandort, Planung (Beeinträchtigung, allg.)</b>  Das Flurstück dient der Entwicklung des Wohnstandortes.  Die Entwicklung dieser Entwicklungspotenziale, insbesondere im Hinblick auf ihre qualitative Seite, wird durch die Erweiterung des Flughafens und der damit verbundenen negativen Auswirkungen beeinträchtigt („gesunde Wohnverhältnisse“). </li> </ul>							

- **Wohnstandort, Planung (Beeinträchtigung, allg.)**

Bei der Lage der geplanten An- und Abflugrouten und Eindrehbereiche wird Offenbach flächendeckend dem Fluglärm ausgesetzt („Lärmteppich“). Eine differenzierte Wohnstandortplanung ist damit nahezu unmöglich. Offenbach als Wohnstandort wird bei steigenden Ansprüchen an die allgem. Wohnbedingungen in Frage gestellt.

- **Wohnstandort, Bestand (Beeinträchtigung; allg.)**

Der Wohnstandort wird heute vom Fluglärm gegenüber anderen Bereichen in der Stadt Offenbach weniger stark belastet. Durch das geplante Vorhaben ist allerdings die relative Zunahme der Fluglärmbelastung erheblich und übersteigt häufig die relevante Schwelle von >3db(A). – Dadurch wird die allg. Lebensqualität des Standortes mit den zugehörigen Freiflächen (Naherholungsqualität / Kommunikation) eingeschränkt. Stark betroffen sind hierdurch besonders lärmsensible Personen wie Kinder, alte Menschen, Kranke, Schichtarbeiter sowie Personen, die sich überdurchschnittlich lange in ihrer Wohnung aufhalten (u.a. nicht voll erwerbstätige Frauen). (Da durch Fluktuation sich die Zusammensetzung der Bewohner der Liegenschaft stets ändert, ist – im Sinne längerfristigen Vermietbarkeit - auf allgemeine Kriterien abzustellen).

- **Wohnstandort, (Regional- und Stadtentwicklung)**

Ziel der Regional- und Stadtentwicklung ist es, die „weichen Standortfaktoren“ zu verbessern, um die Wohnbevölkerung der Kernstädte im Ballungsgebiet Rhein-Main (hierzu gehört OF) in der Stadt zu halten, die Standortbindung (und damit soziales Engagement in der Stadt, im Quartier) zu stabilisieren und Suburbanisierung (mit negativen Folgen im Verkehr) zu begrenzen. Hierzu gehört erheblich die Wohnzufriedenheit und dazu auch akzeptable Umweltbedingungen. Hier sind Kernstädte gegenüber den anderen Gemeindetypen in einer ständigen „Aufholjagd“ (vgl. BBR, Bd. 15/2003, S. 18ff). – Die Verschlechterung der Umweltbedingungen infolge vermehrten Fluglärms konterkariert diese Anstrengungen der Stadt- und Regionalplanung und führt zu stadtwirtschaftlicher und sozialer Erosion.

- **Wohnstandort, Planung (Beeinträchtigung, allg.)**

Zur Wohnzufriedenheit der Bewohner ist die Frage der Umweltbelastungen von erheblicher Brisanz. Bei der Umweltbelastung spielt der Lärm (und hier auch der Fluglärm) eine wesentliche Rolle. Die Befragung des BBR (BBR-Berichte 15/2003, S.50ff) zeigt die wachsende Bedeutung dieses Faktors und die hohe Bedeutung für den Innenstadtrand/Stadtrand der Kernstädte wie OF. Die geplante Erweiterung des Flughafens verschärft diese Problematik und führt zur Entwertung der Wohnstandorte (s.o.).

- **Wohnstandort, Planung (Belastung / Gesundheit)**

Die vom Fluglärm ausgehenden Belastungen verschlechtern nicht nur die Wohnqualität der Wohnstandorte ganz allgemein.

Sowohl die Höhe der Dauerschallbelastung als auch die Höhe, zeitliche Folge und zeitliche Verteilung der Einzelschallereignisse führt z.T. mindestens zur Überschreitung präventiver medizinischer Vorsorgewerte aber auch gesundheitlicher Grenzwerte.

Es wird in diesem Zusammenhang auch verwiesen auf die von der Stadt Offenbach im Jahr 2003/2004 durchgeführten eigenen Fluglärmmessungen der Fa. MüllerBBM und die daraufhin erfolgte lärmmedizinische Beurteilung durch das Beratungsbüro Maschke. Es wird dabei verwiesen auf die auf Belastungen in den einzelnen Tag- und Nachtzeitscheiben. Weiter wird besonders auf die höhere Belastung an den Wochenenden und Feiertagen hingewiesen, an denen die Bevölkerung nicht nur Anspruch auf Ruhe hat, sondern die Fluglärmereignisse auch als besonders störend empfunden werden.

- **Wohnstandort, Planung (Beeinträchtigung; Zahl der Lärmereignisse)**

Insbesondere die Steigerung der Zahl der Flugbewegungen in den letzten Jahren und die damit verbundene erhöhte Zahl von Einzelschallereignissen ohne größere Pausen sowie insbesondere die erhebliche Erhöhung der nächtlichen Flugereignisse hat die Wohnqualität des Standortes verschlechtert.

- **Wohnstandort, Planung (Beeinträchtigung; keine Obergrenze der Flugbewegungen)**

Durch die geplante Steigerung der Flugbewegungen wird die Wohnqualität des Standortes weiter beeinträchtigt. Da in den Planfeststellungsunterlagen keine Obergrenze verankert ist, muss langfristig mit Flugbewegungen >660.000 und weiter steigendem Fluglärm gerechnet werden.

• **Wohnstandort, Planung (Vertrauensschutz)**

Der in Aufstellung befindliche B'Plan Nr. 580B der Stadt Offenbach sieht für das Wohngrundstück WR / WA vor. Der damit verbundene Vertrauensschutz bei der Aufstellung des Bebauungsplanes bei Ableitung aus dem wirksamen FNP in Bezug auf die allg. Wohnqualität im Gebiet wird durch eintretende negative Entwicklung mit dem Fluglärm verletzt.

Offenbach, März 2005

Gez. Grandke, OB