

Stadt Offenbach a. M.
Einwendung im Planfeststellungsverfahren
Ausbau Flughafen Frankfurt

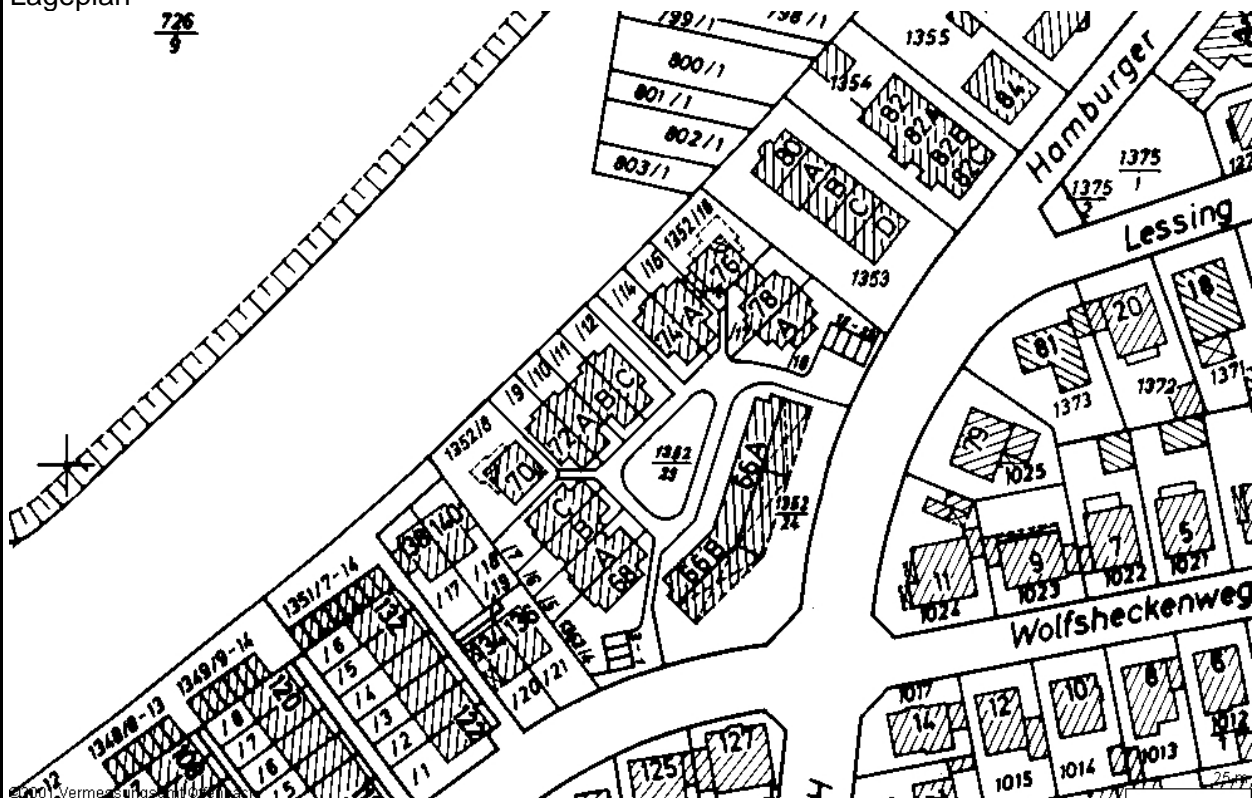


lfd. Nr.0451

Gemarkung	OF	Bie	X	Bü	Ru		
Flur	2	Flurstück					1352_6
wirtschaftl. Einheit mit Flurstücken:					Fläche insgesamt (m ²):		158
Adresse (soweit vorh.)							
Str.-Nr.	537	Straßenname	Hamburger-Straße			Haus-Nr.	68 B
Eigentümer: Stadt Offenbach						Erbbaurecht:	x
Erbbaunehmer: Läufer, Jürgen Carl Herbert							

Lageplan

$\frac{726}{9}$



Nutzungsart: GF-Wohnen Reihenhaus

Gebäude- und Freifl.	Öff. Zwecke (110 – 117)	Wohnen (130 – 136)	X	Handel / D. (140 – 147)	GE / GI (170– 174/321/330)	MI (210 – 213)
	Verkehrs anl. (230 – 236)	Vers.-Anl. (250/252/261)		Landw/Forst (270 -279)	Sport/Camp. (281 – 285)	Baulücke (290 – 292)
Freiflächen	Sport/Camp. (410- 418/422/427/ 430)	Grünanl./Park (420/421)		Acker/Grünl. (610 – 629)	Gartenland (630 – 639)	Wald (710 – 740)

Nähere Angaben zur Nutzung (insb. bei Gebäude u. Freiflächen für öffentl. Zwecke):

Ausweisung im Regionalplan / Bauleitplanung / Sonstige Planungen							
RPS 2000				Siedlungsbereich (Bestand)			
FNP				Wohnbaufläche			
Sonstige Planung (z.B. L'Plan)							
B'Plan Nr.574D-i.Aufst.				vom:			
weitere Angaben (in Bezug auf Lage zu den Ab- und Anflugrouten und Lärmisophonen):							
Lage zu An- / Abflugrouten: Anflug, Bestand: unter							
Anflug, Planung: unter							
Abflug: Bestand, Planung: außerhalb							
Lage zu Lärmisophone (60 dB(A)- ROV)							
Westbetrieb:		Tag / Nacht (24 Std.):		Tag:		Nacht:	
Ostbetrieb:		Tag / Nacht (24 Std.):		Tag:		Nacht:	
100 : 100	X	Tag / Nacht (24 Std.):	Ja	Tag:		Nacht:	
Besonderheiten / Sonstiges:							
Einwendungen:							
<ul style="list-style-type: none"> Mitgeltung allgemeiner Einwendungen Die im allgemeinen Teil der Einwendungen der Stadt Offenbach gemachten Aussagen gelten auch für die flurstücks- / einrichtungsbezogenen Einwendungen und sind sinngemäß auf die Flurstücke / Einrichtungen zu übertragen. Spezielle Einwendungen werden im Folgenden vorgebracht. Grundbesitz wird entwertet Der städtische Grundbesitz liegt im engeren Einzugsbereich der Flugrouten (Siedlungsbeschränkungsbereich / potentieller Siedlungsbeschränkungsbereich bzw. unter oder in der Nähe der An- und Abflugrouten). Für diese Bereiche ist eine negative Auswirkung des Vorhabens auf die Grundstückspreisentwicklung und damit auf das fiskalische Vermögen der Stadt Offenbach nicht auszuschließen (vgl. dazu u.a. RDF-Gutachten „externe Kosten“, 2003). Wohnstandort, Bestand (Beeinträchtigung, allg.) Das Flurstück dient dem Wohnen. Die mittel- und langfristige Sicherung der wirtschaftlichen Substanz des Grundstücks ist abhängig von einer marktkonformen Sicherung allgemeiner Wohnbedingungen. Dies wird durch das Vorhaben mit Zunahme des Fluglärms (Dauerschall / Einzelschallereignisse / nächtl. Schallereignisse bzw. Ereignisse in lärmsensiblen Zeiten) in Frage gestellt. Wohnstandort, Bestand (Wertverlust) Die Einschränkung der Lebensqualität durch den Fluglärm gefährdet langfristig die adäquate Vermietbarkeit / Vergabe des Erbbaurechts und damit die Wertschubstanz der Liegenschaft. - Der Eigentümer sieht sich der Gefahr ausgesetzt, mit Mietminderungen / Einschränkungen des Erbbauzinses / Reduktion des erzielbaren Werts bei Verkauf des Erbbaurechts konfrontiert zu werden. Wohnstandort, (Regional- und Stadtentwicklung) Ziel der Regional- und Stadtentwicklung ist es, die „weichen Standortfaktoren“ zu verbessern, um die Wohnbevölkerung der Kernstädte im Ballungsgebiet Rhein-Main (hierzu gehört OF) in der Stadt zu halten, die Standortbindung (und damit soziales Engagement in der Stadt, im Quartier) zu stabilisieren und Suburbanisierung (mit negativen Folgen im Verkehr) zu begrenzen. Hierzu gehört erheblich die Wohnzufriedenheit und dazu auch akzeptable Umweltbedingungen. Hier sind Kernstädte gegenüber den anderen Gemeindetypen in einer ständigen „Aufholjagd“ (vgl. BBR, Bd. 15/2003, S. 18ff). – Die Verschlechterung der Umweltbedingungen infolge vermehrten Fluglärms konterkariert diese Anstrengungen der Stadt- und Regionalplanung und führt zu stadtwirtschaftlicher und sozialer Erosion. 							

- **Wohnstandort, Bestand (Beeinträchtigung; allg.)**

Die geplante Anfluglinie der NW-Bahn wird die Wohnqualität durch Fluglärm verschlechtern.

- **Wohnstandort, Bestand (Beeinträchtigung, allg.)**

Zur Wohnzufriedenheit der Bewohner ist die Frage der Umweltbelastungen von erheblicher Brisanz. Bei der Umweltbelastung spielt der Lärm (und hier auch der Fluglärm) eine wesentliche Rolle. Die Befragung des BBR (BBR-Berichte 15/2003, S.50ff) zeigt die wachsende Bedeutung dieses Faktors und die hohe Bedeutung für den Innenstadtrand/Stadtrand der Kernstädte wie OF. Die geplante Erweiterung des Flughafens verschärft diese Problematik und führt zur Entwertung der Wohnliegenschaften (s.o.).

- **Wohnstandort, Bestand (Beeinträchtigung; allg.)**

Das Wohngrundstück wird bereits heute vom Fluglärm stark belastet. – Dadurch wird die allg. Lebensqualität im Wohngebäude und auf den zugehörigen Freiflächen eingeschränkt. Stark betroffen sind hierdurch besonders lärmsensible Personen wie Kinder, alte Menschen, Kranke, Schichtarbeiter sowie Personen, die sich überdurchschnittlich lange in ihrer Wohnung aufhalten (u.a. nicht voll erwerbstätige Frauen). (Da durch Fluktuation sich die Zusammensetzung der Bewohner der Liegenschaft stets ändert, ist – im Sinne längerfristigen Vermietbarkeit - auf allgemeine Kriterien abzustellen und nicht auf die aktuelle Bewohnerschaft).

- **Wohnstandort, Bestand (Belastung / Gesundheit)**

Die vom Fluglärm ausgehenden Belastungen verschlechtern nicht nur die Wohnqualität der Wohnstandorte ganz allgemein.

Sowohl die Höhe der Dauerschallbelastung als auch die Höhe, zeitliche Folge und zeitliche Verteilung der Einzelschallereignisse führt z.T. mindestens zur Überschreitung präventiver medizinischer Vorsorgewerte aber auch gesundheitlicher Grenzwerte.

Es wird in diesem Zusammenhang auch verwiesen auf die von der Stadt Offenbach im Jahr 2003/2004 durchgeführten eigenen Fluglärmmessungen der Fa. MüllerBBM und die daraufhin erfolgte lärmmedizinische Beurteilung durch das Beratungsbüro Maschke. Es wird dabei verwiesen auf die auf Belastungen in den einzelnen Tag- und Nachtzeitscheiben. Weiter wird besonders auf die höhere Belastung an den Wochenenden und Feiertagen hingewiesen, an denen die Bevölkerung nicht nur Anspruch auf Ruhe hat, sondern die Fluglärmereignisse auch als besonders störend empfunden werden.

- **Wohnstandort, Bestand (Beeinträchtigung; Zahl der Lärmereignisse)**

Insbesondere die Steigerung der Zahl der Flugbewegungen in den letzten Jahren und die damit verbundene erhöhte Zahl von Einzelschallereignissen ohne größere Pausen sowie insbesondere die erhebliche Erhöhung der nächtlichen Flugereignisse hat die Wohnqualität verschlechtert.

- **Wohnstandort, Bestand (Beeinträchtigung; keine Obergrenze der Flugbewegungen)**

Durch die geplante Steigerung der Flugbewegungen wird die Wohnqualität weiter beeinträchtigt. Da in den Planfeststellungsunterlagen keine Obergrenze verankert ist, muss langfristig mit Flugbewegungen >660.000 und weiter steigendem Fluglärm gerechnet werden.

- **Wohnstandort, Risiko**

Die Wohnstandorte unterhalb der Anflugrouten werden nicht nur durch das allgemeine Absturzrisiko belastet, sondern auch durch „Eisschlag“, der sich durch Auftauvorgänge an den landenden Flugzeugen ergibt. Hier ist es in Offenbach zu derartigen Ereignissen gekommen. Die Gefahr erhöht sich mit der geplanten Steigerung der Flugbewegungen.

- **Wohnstandort, Planung (Vertrauensschutz)**

Der in Aufstellung befindliche B'Plan Nr. 574 D der Stadt Offenbach sah für das Wohngrundstück WR / WA vor. Der damit verbundene Vertrauensschutz bei der Aufstellung des Bebauungsplanes bei Ableitung aus dem wirksamen FNP in Bezug auf die allg. Wohnqualität im Gebiet wird durch eintretende negative Entwicklung mit dem Fluglärm verletzt.

Offenbach, März 2005

Gez. Grandke, OB

Stadt Offenbach a. M.
Einwendung im Planfeststellungsverfahren
Ausbau Flughafen Frankfurt



lfd. Nr.0452

Gemarkung	OF	Bie	X	Bü	Ru		
Flur	2	Flurstück					1352_7
wirtschaftl. Einheit mit Flurstücken:					Fläche insgesamt (m ²):		170
Adresse (soweit vorh.)							
Str.-Nr.	537	Straßenname	Hamburger-Straße			Haus-Nr.	68 C
Eigentümer: Stadt Offenbach						Erbbaurecht:	x
Erbbaunehmer: Schmieden, Arnold / Sigrid							

Lageplan

$\frac{726}{9}$



Nutzungsart: GF-Wohnen Reihenhäuser

Gebäude- und Freifl.	Öff. Zwecke (110 – 117)	Wohnen (130 – 136)	X	Handel / D. (140 – 147)	GE / GI (170– 174/321/330)	MI (210 – 213)
	Verkehrs anl. (230 – 236)	Vers.-Anl. (250/252/261)		Landw/Forst (270 -279)	Sport/Camp. (281 – 285)	Baulücke (290 – 292)
Freiflächen	Sport/Camp. (410- 418/422/427/ 430)	Grünanl./Park (420/421)		Acker/Grünl. (610 – 629)	Gartenland (630 – 639)	Wald (710 – 740)

Nähere Angaben zur Nutzung (insb. bei Gebäude u. Freiflächen für öffentl. Zwecke):

Ausweisung im Regionalplan / Bauleitplanung / Sonstige Planungen							
RPS 2000				Siedlungsbereich (Bestand)			
FNP				Wohnbaufläche			
Sonstige Planung (z.B. L'Plan)							
B'Plan Nr.574D-i.Aufst.				vom:			
weitere Angaben (in Bezug auf Lage zu den Ab- und Anflugrouten und Lärmisophonen):							
Lage zu An- / Abflugrouten: Anflug, Bestand: unter							
Anflug, Planung: unter							
Abflug: Bestand, Planung: außerhalb							
Lage zu Lärmisophone (60 dB(A)- ROV)							
Westbetrieb:		Tag / Nacht (24 Std.):		Tag:		Nacht:	
Ostbetrieb:		Tag / Nacht (24 Std.):		Tag:		Nacht:	
100 : 100	X	Tag / Nacht (24 Std.):	Ja	Tag:		Nacht:	
Besonderheiten / Sonstiges:							
Einwendungen:							
<ul style="list-style-type: none"> Mitgeltung allgemeiner Einwendungen Die im allgemeinen Teil der Einwendungen der Stadt Offenbach gemachten Aussagen gelten auch für die flurstücks- / einrichtungsbezogenen Einwendungen und sind sinngemäß auf die Flurstücke / Einrichtungen zu übertragen. Spezielle Einwendungen werden im Folgenden vorgebracht. Grundbesitz wird entwertet Der städtische Grundbesitz liegt im engeren Einzugsbereich der Flugrouten (Siedlungsbeschränkungsbereich / potentieller Siedlungsbeschränkungsbereich bzw. unter oder in der Nähe der An- und Abflugrouten). Für diese Bereiche ist eine negative Auswirkung des Vorhabens auf die Grundstückspreisentwicklung und damit auf das fiskalische Vermögen der Stadt Offenbach nicht auszuschließen (vgl. dazu u.a. RDF-Gutachten „externe Kosten“, 2003). Wohnstandort, Bestand (Beeinträchtigung, allg.) Das Flurstück dient dem Wohnen. Die mittel- und langfristige Sicherung der wirtschaftlichen Substanz des Grundstücks ist abhängig von einer marktkonformen Sicherung allgemeiner Wohnbedingungen. Dies wird durch das Vorhaben mit Zunahme des Fluglärms (Dauerschall / Einzelschallereignisse / nächtl. Schallereignisse bzw. Ereignisse in lärmsensiblen Zeiten) in Frage gestellt. Wohnstandort, Bestand (Wertverlust) Die Einschränkung der Lebensqualität durch den Fluglärm gefährdet langfristig die adäquate Vermietbarkeit / Vergabe des Erbbaurechts und damit die Wertschubstanz der Liegenschaft. - Der Eigentümer sieht sich der Gefahr ausgesetzt, mit Mietminderungen / Einschränkungen des Erbbauzinses / Reduktion des erzielbaren Werts bei Verkauf des Erbbaurechts konfrontiert zu werden. Wohnstandort, (Regional- und Stadtentwicklung) Ziel der Regional- und Stadtentwicklung ist es, die „weichen Standortfaktoren“ zu verbessern, um die Wohnbevölkerung der Kernstädte im Ballungsgebiet Rhein-Main (hierzu gehört OF) in der Stadt zu halten, die Standortbindung (und damit soziales Engagement in der Stadt, im Quartier) zu stabilisieren und Suburbanisierung (mit negativen Folgen im Verkehr) zu begrenzen. Hierzu gehört erheblich die Wohnzufriedenheit und dazu auch akzeptable Umweltbedingungen. Hier sind Kernstädte gegenüber den anderen Gemeindetypen in einer ständigen „Aufholjagd“ (vgl. BBR, Bd. 15/2003, S. 18ff). – Die Verschlechterung der Umweltbedingungen infolge vermehrten Fluglärms konterkariert diese Anstrengungen der Stadt- und Regionalplanung und führt zu stadtwirtschaftlicher und sozialer Erosion. 							

- **Wohnstandort, Bestand (Beeinträchtigung; allg.)**

Die geplante Anfluglinie der NW-Bahn wird die Wohnqualität durch Fluglärm verschlechtern.

- **Wohnstandort, Bestand (Beeinträchtigung, allg.)**

Zur Wohnzufriedenheit der Bewohner ist die Frage der Umweltbelastungen von erheblicher Brisanz. Bei der Umweltbelastung spielt der Lärm (und hier auch der Fluglärm) eine wesentliche Rolle. Die Befragung des BBR (BBR-Berichte 15/2003, S.50ff) zeigt die wachsende Bedeutung dieses Faktors und die hohe Bedeutung für den Innenstadtrand/Stadtrand der Kernstädte wie OF. Die geplante Erweiterung des Flughafens verschärft diese Problematik und führt zur Entwertung der Wohnliegenschaften (s.o.).

- **Wohnstandort, Bestand (Beeinträchtigung; allg.)**

Das Wohngrundstück wird bereits heute vom Fluglärm stark belastet. – Dadurch wird die allg. Lebensqualität im Wohngebäude und auf den zugehörigen Freiflächen eingeschränkt. Stark betroffen sind hierdurch besonders lärmsensible Personen wie Kinder, alte Menschen, Kranke, Schichtarbeiter sowie Personen, die sich überdurchschnittlich lange in ihrer Wohnung aufhalten (u.a. nicht voll erwerbstätige Frauen). (Da durch Fluktuation sich die Zusammensetzung der Bewohner der Liegenschaft stets ändert, ist – im Sinne längerfristigen Vermietbarkeit - auf allgemeine Kriterien abzustellen und nicht auf die aktuelle Bewohnerschaft).

- **Wohnstandort, Bestand (Belastung / Gesundheit)**

Die vom Fluglärm ausgehenden Belastungen verschlechtern nicht nur die Wohnqualität der Wohnstandorte ganz allgemein.

Sowohl die Höhe der Dauerschallbelastung als auch die Höhe, zeitliche Folge und zeitliche Verteilung der Einzelschallereignisse führt z.T. mindestens zur Überschreitung präventiver medizinischer Vorsorgewerte aber auch gesundheitlicher Grenzwerte.

Es wird in diesem Zusammenhang auch verwiesen auf die von der Stadt Offenbach im Jahr 2003/2004 durchgeführten eigenen Fluglärmmessungen der Fa. MüllerBBM und die daraufhin erfolgte lärmmedizinische Beurteilung durch das Beratungsbüro Maschke. Es wird dabei verwiesen auf die auf Belastungen in den einzelnen Tag- und Nachtzeitscheiben. Weiter wird besonders auf die höhere Belastung an den Wochenenden und Feiertagen hingewiesen, an denen die Bevölkerung nicht nur Anspruch auf Ruhe hat, sondern die Fluglärmereignisse auch als besonders störend empfunden werden.

- **Wohnstandort, Bestand (Beeinträchtigung; Zahl der Lärmereignisse)**

Insbesondere die Steigerung der Zahl der Flugbewegungen in den letzten Jahren und die damit verbundene erhöhte Zahl von Einzelschallereignissen ohne größere Pausen sowie insbesondere die erhebliche Erhöhung der nächtlichen Flugereignisse hat die Wohnqualität verschlechtert.

- **Wohnstandort, Bestand (Beeinträchtigung; keine Obergrenze der Flugbewegungen)**

Durch die geplante Steigerung der Flugbewegungen wird die Wohnqualität weiter beeinträchtigt. Da in den Planfeststellungsunterlagen keine Obergrenze verankert ist, muss langfristig mit Flugbewegungen >660.000 und weiter steigendem Fluglärm gerechnet werden.

- **Wohnstandort, Risiko**

Die Wohnstandorte unterhalb der Anflugrouten werden nicht nur durch das allgemeine Absturzrisiko belastet, sondern auch durch „Eisschlag“, der sich durch Auftauvorgänge an den landenden Flugzeugen ergibt. Hier ist es in Offenbach zu derartigen Ereignissen gekommen. Die Gefahr erhöht sich mit der geplanten Steigerung der Flugbewegungen.

- **Wohnstandort, Planung (Vertrauensschutz)**

Der in Aufstellung befindliche B'Plan Nr. 574 D der Stadt Offenbach sah für das Wohngrundstück WR / WA vor. Der damit verbundene Vertrauensschutz bei der Aufstellung des Bebauungsplanes bei Ableitung aus dem wirksamen FNP in Bezug auf die allg. Wohnqualität im Gebiet wird durch eintretende negative Entwicklung mit dem Fluglärm verletzt.

Offenbach, März 2005

Gez. Grandke, OB

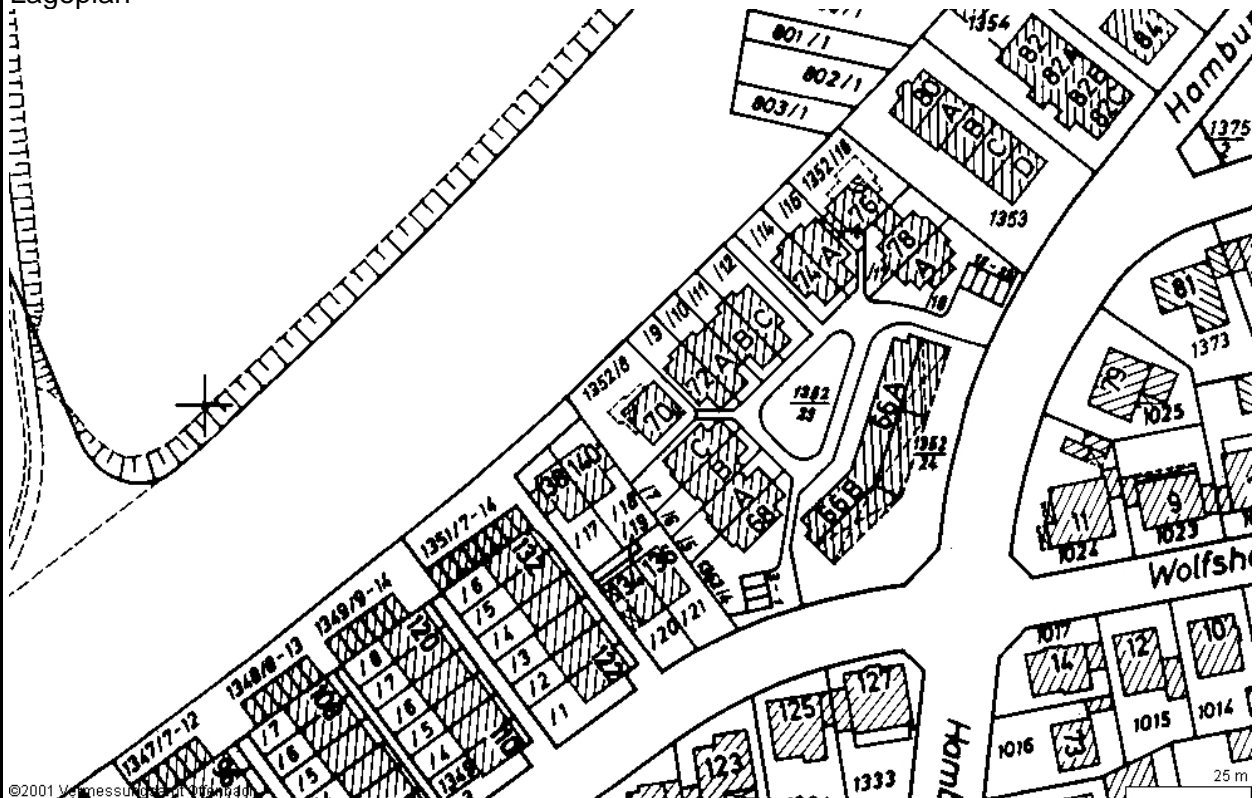
Stadt Offenbach a. M.
Einwendung im Planfeststellungsverfahren
Ausbau Flughafen Frankfurt



lfd. Nr.0453

Gemarkung	OF	Bie	X	Bü	Ru		
Flur	2	Flurstück					1352_8
wirtschaftl. Einheit mit Flurstücken:					Fläche insgesamt (m ²):		385
Adresse (soweit vorh.) Hölderlinstraße 26 63071 Offenbach							
Str.-Nr.	537	Straßenname	Hamburger Straße			Haus-Nr.	70
Eigentümer: Stadt Offenbach						Erbbaurecht:	x
Erbbaunehmer: Nett, Petra							

Lageplan



Nutzungsart: GF-Wohnen Einzelhaus

Gebäude- und Freifl.	Öff. Zwecke (110 – 117)	Wohnen (130 – 136)	X	Handel / D. (140 – 147)	GE / GI (170– 174/321/330)	MI (210 – 213)
	Verkehrs anl. (230 – 236)	Vers.-Anl. (250/252/261)		Landw/Forst (270 -279)	Sport/Camp. (281 – 285)	Baulücke (290 – 292)
Freiflächen	Sport/Camp. (410- 418/422/427/ 430)	Grünanl./Park (420/421)		Acker/Grünl. (610 – 629)	Gartenland (630 – 639)	Wald (710 – 740)

Nähere Angaben zur Nutzung (insb. bei Gebäude u. Freiflächen für öffentl. Zwecke):

Ausweisung im Regionalplan / Bauleitplanung / Sonstige Planungen							
RPS 2000				Siedlungsbereich (Bestand)			
FNP				Wohnbaufläche			
Sonstige Planung (z.B. L'Plan)							
B'Plan Nr.574D-i.Aufst.				vom			
weitere Angaben (in Bezug auf Lage zu den Ab- und Anflugrouten und Lärmisophonen):							
Lage zu An- / Abflugrouten: Anflug, Bestand: unter							
Anflug, Planung: unter							
Abflug: Bestand, Planung: außerhalb							
Lage zu Lärmisophone (60 dB(A)- ROV)							
Westbetrieb:		Tag / Nacht (24 Std.):		Tag:		Nacht:	
Ostbetrieb:		Tag / Nacht (24 Std.):		Tag:		Nacht:	
100 : 100	X	Tag / Nacht (24 Std.):	Ja	Tag:		Nacht:	
Besonderheiten / Sonstiges:							
Einwendungen:							
<ul style="list-style-type: none"> Mitgeltung allgemeiner Einwendungen Die im allgemeinen Teil der Einwendungen der Stadt Offenbach gemachten Aussagen gelten auch für die flurstücks- / einrichtungsbezogenen Einwendungen und sind sinngemäß auf die Flurstücke / Einrichtungen zu übertragen. Spezielle Einwendungen werden im Folgenden vorgebracht. Grundbesitz wird entwertet Der städtische Grundbesitz liegt im engeren Einzugsbereich der Flugrouten (Siedlungsbeschränkungsbereich / potentieller Siedlungsbeschränkungsbereich bzw. unter oder in der Nähe der An- und Abflugrouten). Für diese Bereiche ist eine negative Auswirkung des Vorhabens auf die Grundstückspreisentwicklung und damit auf das fiskalische Vermögen der Stadt Offenbach nicht auszuschließen (vgl. dazu u.a. RDF-Gutachten „externe Kosten“, 2003). Wohnstandort, Bestand (Beeinträchtigung, allg.) Das Flurstück dient dem Wohnen. Die mittel- und langfristige Sicherung der wirtschaftlichen Substanz des Grundstücks ist abhängig von einer marktkonformen Sicherung allgemeiner Wohnbedingungen. Dies wird durch das Vorhaben mit Zunahme des Fluglärms (Dauerschall / Einzelschallereignisse / nächtl. Schallereignisse bzw. Ereignisse in lärmsensiblen Zeiten) in Frage gestellt. Wohnstandort, Bestand (Wertverlust) Die Einschränkung der Lebensqualität durch den Fluglärm gefährdet langfristig die adäquate Vermietbarkeit / Vergabe des Erbbaurechts und damit die Wertschubstanz der Liegenschaft. - Der Eigentümer sieht sich der Gefahr ausgesetzt, mit Mietminderungen / Einschränkungen des Erbbauzinses / Reduktion des erzielbaren Werts bei Verkauf des Erbbaurechts konfrontiert zu werden. Wohnstandort, (Regional- und Stadtentwicklung) Ziel der Regional- und Stadtentwicklung ist es, die „weichen Standortfaktoren“ zu verbessern, um die Wohnbevölkerung der Kernstädte im Ballungsgebiet Rhein-Main (hierzu gehört OF) in der Stadt zu halten, die Standortbindung (und damit soziales Engagement in der Stadt, im Quartier) zu stabilisieren und Suburbanisierung (mit negativen Folgen im Verkehr) zu begrenzen. Hierzu gehört erheblich die Wohnzufriedenheit und dazu auch akzeptable Umweltbedingungen. Hier sind Kernstädte gegenüber den anderen Gemeindetypen in einer ständigen „Aufholjagd“ (vgl. BBR, Bd. 15/2003, S. 18ff). – Die Verschlechterung der Umweltbedingungen infolge vermehrten Fluglärms konterkariert diese Anstrengungen der Stadt- und Regionalplanung und führt zu stadtwirtschaftlicher und sozialer Erosion. 							

- **Wohnstandort, Bestand (Beeinträchtigung; allg.)**

Die geplante Anfluglinie der NW-Bahn wird die Wohnqualität durch Fluglärm verschlechtern.

- **Wohnstandort, Bestand (Beeinträchtigung, allg.)**

Zur Wohnzufriedenheit der Bewohner ist die Frage der Umweltbelastungen von erheblicher Brisanz. Bei der Umweltbelastung spielt der Lärm (und hier auch der Fluglärm) eine wesentliche Rolle. Die Befragung des BBR (BBR-Berichte 15/2003, S.50ff) zeigt die wachsende Bedeutung dieses Faktors und die hohe Bedeutung für den Innenstadtrand/Stadtrand der Kernstädte wie OF. Die geplante Erweiterung des Flughafens verschärft diese Problematik und führt zur Entwertung der Wohnliegenschaften (s.o.).

- **Wohnstandort, Bestand (Beeinträchtigung; allg.)**

Das Wohngrundstück wird bereits heute vom Fluglärm stark belastet. – Dadurch wird die allg. Lebensqualität im Wohngebäude und auf den zugehörigen Freiflächen eingeschränkt. Stark betroffen sind hierdurch besonders lärmsensible Personen wie Kinder, alte Menschen, Kranke, Schichtarbeiter sowie Personen, die sich überdurchschnittlich lange in ihrer Wohnung aufhalten (u.a. nicht voll erwerbstätige Frauen). (Da durch Fluktuation sich die Zusammensetzung der Bewohner der Liegenschaft stets ändert, ist – im Sinne längerfristigen Vermietbarkeit - auf allgemeine Kriterien abzustellen und nicht auf die aktuelle Bewohnerschaft).

- **Wohnstandort, Bestand (Belastung / Gesundheit)**

Die vom Fluglärm ausgehenden Belastungen verschlechtern nicht nur die Wohnqualität der Wohnstandorte ganz allgemein. Sowohl die Höhe der Dauerschallbelastung als auch die Höhe, zeitliche Folge und zeitliche Verteilung der Einzelschallereignisse führt z.T. mindestens zur Überschreitung präventiver medizinischer Vorsorgewerte aber auch gesundheitlicher Grenzwerte. Es wird in diesem Zusammenhang auch verwiesen auf die von der Stadt Offenbach im Jahr 2003/2004 durchgeführten eigenen Fluglärmmessungen der Fa. MüllerBBM und die daraufhin erfolgte lärmmedizinische Beurteilung durch das Beratungsbüro Maschke. Es wird dabei verwiesen auf die auf Belastungen in den einzelnen Tag- und Nachtzeitscheiben. Weiter wird besonders auf die höhere Belastung an den Wochenenden und Feiertagen hingewiesen, an denen die Bevölkerung nicht nur Anspruch auf Ruhe hat, sondern die Fluglärmereignisse auch als besonders störend empfunden werden.

- **Wohnstandort, Bestand (Beeinträchtigung; Zahl der Lärmereignisse)**

Insbesondere die Steigerung der Zahl der Flugbewegungen in den letzten Jahren und die damit verbundene erhöhte Zahl von Einzelschallereignissen ohne größere Pausen sowie insbesondere die erhebliche Erhöhung der nächtlichen Flugereignisse hat die Wohnqualität verschlechtert.

- **Wohnstandort, Bestand (Beeinträchtigung; keine Obergrenze der Flugbewegungen)**

Durch die geplante Steigerung der Flugbewegungen wird die Wohnqualität weiter beeinträchtigt. Da in den Planfeststellungsunterlagen keine Obergrenze verankert ist, muss langfristig mit Flugbewegungen >660.000 und weiter steigendem Fluglärm gerechnet werden.

- **Wohnstandort, Risiko**

Die Wohnstandorte unterhalb der Anflugrouten werden nicht nur durch das allgemeine Absturzrisiko belastet, sondern auch durch „Eisschlag“, der sich durch Auftauvorgänge an den landenden Flugzeugen ergibt. Hier ist es in Offenbach zu derartigen Ereignissen gekommen. Die Gefahr erhöht sich mit der geplanten Steigerung der Flugbewegungen.

- **Wohnstandort, Planung (Vertrauensschutz)**

Der in Aufstellung befindliche B'Plan Nr. 574 D der Stadt Offenbach sah für das Wohngrundstück WR / WA vor. Der damit verbundene Vertrauensschutz bei der Aufstellung des Bebauungsplanes bei Ableitung aus dem wirksamen FNP in Bezug auf die allg. Wohnqualität im Gebiet wird durch eintretende negative Entwicklung mit dem Fluglärm verletzt.

Offenbach, März 2005

Gez. Grandke, OB

Stadt Offenbach a. M.
Einwendung im Planfeststellungsverfahren
Ausbau Flughafen Frankfurt

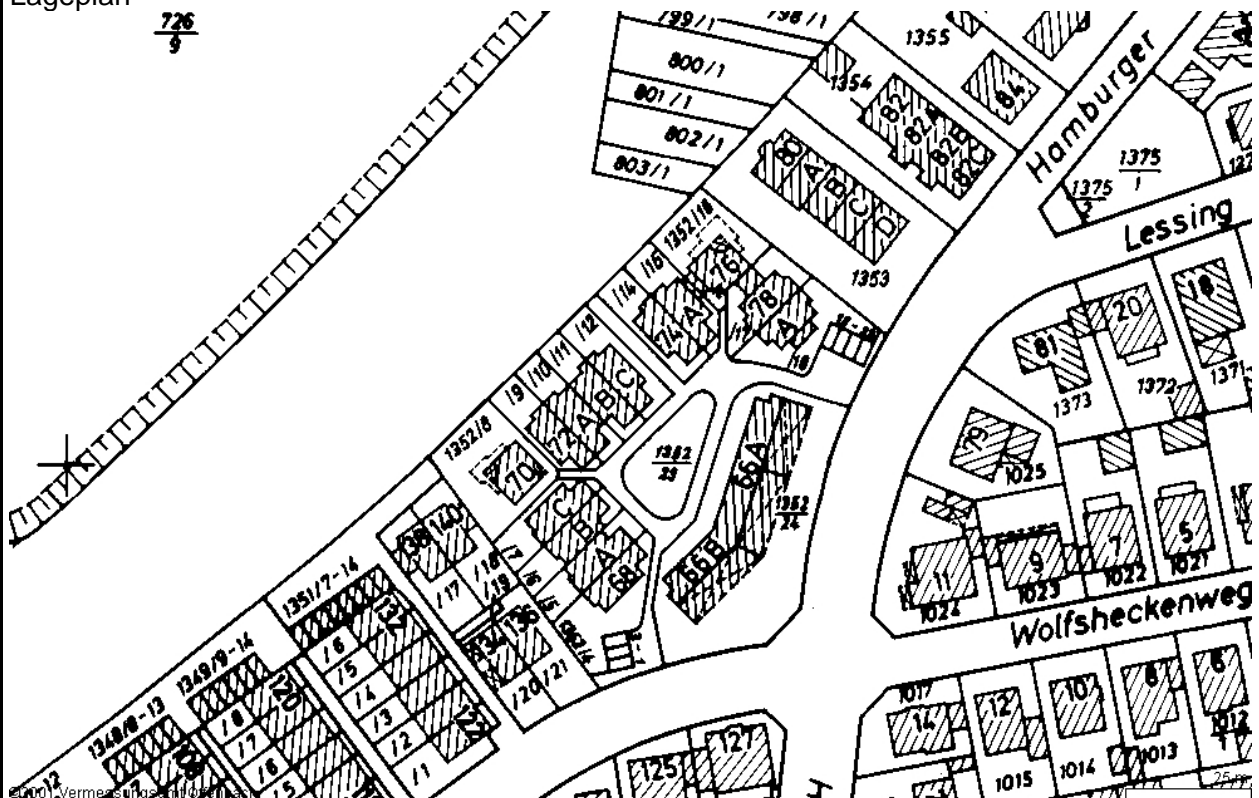


lfd. Nr.0454

Gemarkung	OF	Bie	X	Bü	Ru		
Flur	2	Flurstück					1352_9
wirtschaftl. Einheit mit Flurstücken:					Fläche insgesamt (m ²):		175
Adresse (soweit vorh.)							
Str.-Nr.	537	Straßenname	Hamburger-Straße			Haus-Nr.	72
Eigentümer: Stadt Offenbach						Erbbaurecht:	x
Erbbaunehmer: Schneider, Michael Riedel-Schneider, Gabriele							

Lageplan

726
9



Nutzungsart: GF-Wohnen Reihenhäuser

Gebäude- und Freifl.	Öff. Zwecke (110 – 117)	Wohnen (130 – 136)	X	Handel / D. (140 – 147)	GE / GI (170– 174/321/330)	MI (210 – 213)
	Verkehrs anl. (230 – 236)	Vers.-Anl. (250/252/261)		Landw/Forst (270 -279)	Sport/Camp. (281 – 285)	Baulücke (290 – 292)
Freiflächen	Sport/Camp. (410- 418/422/427/ 430)	Grünanl./Park (420/421)		Acker/Grünl. (610 – 629)	Gartenland (630 – 639)	Wald (710 – 740)

Nähere Angaben zur Nutzung (insb. bei Gebäude u. Freiflächen für öffentl. Zwecke):

Ausweisung im Regionalplan / Bauleitplanung / Sonstige Planungen							
RPS 2000				Siedlungsbereich (Bestand)			
FNP				Wohnbaufläche			
Sonstige Planung (z.B. L'Plan)							
B'Plan Nr.574D-i.Aufst.				vom:			
weitere Angaben (in Bezug auf Lage zu den Ab- und Anflugrouten und Lärmisophonen):							
Lage zu An- / Abflugrouten: Anflug, Bestand: unter							
Anflug, Planung: unter							
Abflug: Bestand, Planung: außerhalb							
Lage zu Lärmisophone (60 dB(A)- ROV)							
Westbetrieb:		Tag / Nacht (24 Std.):		Tag:		Nacht:	
Ostbetrieb:		Tag / Nacht (24 Std.):		Tag:		Nacht:	
100 : 100	X	Tag / Nacht (24 Std.):	Ja	Tag:		Nacht:	
Besonderheiten / Sonstiges:							
Einwendungen:							
<ul style="list-style-type: none"> Mitgeltung allgemeiner Einwendungen Die im allgemeinen Teil der Einwendungen der Stadt Offenbach gemachten Aussagen gelten auch für die flurstücks- / einrichtungsbezogenen Einwendungen und sind sinngemäß auf die Flurstücke / Einrichtungen zu übertragen. Spezielle Einwendungen werden im Folgenden vorgebracht. Grundbesitz wird entwertet Der städtische Grundbesitz liegt im engeren Einzugsbereich der Flugrouten (Siedlungsbeschränkungsbereich / potentieller Siedlungsbeschränkungsbereich bzw. unter oder in der Nähe der An- und Abflugrouten). Für diese Bereiche ist eine negative Auswirkung des Vorhabens auf die Grundstückspreisentwicklung und damit auf das fiskalische Vermögen der Stadt Offenbach nicht auszuschließen (vgl. dazu u.a. RDF-Gutachten „externe Kosten“, 2003). Wohnstandort, Bestand (Beeinträchtigung, allg.) Das Flurstück dient dem Wohnen. Die mittel- und langfristige Sicherung der wirtschaftlichen Substanz des Grundstücks ist abhängig von einer marktkonformen Sicherung allgemeiner Wohnbedingungen. Dies wird durch das Vorhaben mit Zunahme des Fluglärms (Dauerschall / Einzelschallereignisse / nächtl. Schallereignisse bzw. Ereignisse in lärmsensiblen Zeiten) in Frage gestellt. Wohnstandort, Bestand (Wertverlust) Die Einschränkung der Lebensqualität durch den Fluglärm gefährdet langfristig die adäquate Vermietbarkeit / Vergabe des Erbbaurechts und damit die Wertschubstanz der Liegenschaft. - Der Eigentümer sieht sich der Gefahr ausgesetzt, mit Mietminderungen / Einschränkungen des Erbbauzinses / Reduktion des erzielbaren Werts bei Verkauf des Erbbaurechts konfrontiert zu werden. Wohnstandort, (Regional- und Stadtentwicklung) Ziel der Regional- und Stadtentwicklung ist es, die „weichen Standortfaktoren“ zu verbessern, um die Wohnbevölkerung der Kernstädte im Ballungsgebiet Rhein-Main (hierzu gehört OF) in der Stadt zu halten, die Standortbindung (und damit soziales Engagement in der Stadt, im Quartier) zu stabilisieren und Suburbanisierung (mit negativen Folgen im Verkehr) zu begrenzen. Hierzu gehört erheblich die Wohnzufriedenheit und dazu auch akzeptable Umweltbedingungen. Hier sind Kernstädte gegenüber den anderen Gemeindetypen in einer ständigen „Aufholjagd“ (vgl. BBR, Bd. 15/2003, S. 18ff). – Die Verschlechterung der Umweltbedingungen infolge vermehrten Fluglärms konterkariert diese Anstrengungen der Stadt- und Regionalplanung und führt zu stadtwirtschaftlicher und sozialer Erosion. 							

- **Wohnstandort, Bestand (Beeinträchtigung; allg.)**

Die geplante Anfluglinie der NW-Bahn wird die Wohnqualität durch Fluglärm verschlechtern.

- **Wohnstandort, Bestand (Beeinträchtigung, allg.)**

Zur Wohnzufriedenheit der Bewohner ist die Frage der Umweltbelastungen von erheblicher Brisanz. Bei der Umweltbelastung spielt der Lärm (und hier auch der Fluglärm) eine wesentliche Rolle. Die Befragung des BBR (BBR-Berichte 15/2003, S.50ff) zeigt die wachsende Bedeutung dieses Faktors und die hohe Bedeutung für den Innenstadtrand/Stadtrand der Kernstädte wie OF. Die geplante Erweiterung des Flughafens verschärft diese Problematik und führt zur Entwertung der Wohnliegenschaften (s.o.).

- **Wohnstandort, Bestand (Beeinträchtigung; allg.)**

Das Wohngrundstück wird bereits heute vom Fluglärm stark belastet. – Dadurch wird die allg. Lebensqualität im Wohngebäude und auf den zugehörigen Freiflächen eingeschränkt. Stark betroffen sind hierdurch besonders lärmsensible Personen wie Kinder, alte Menschen, Kranke, Schichtarbeiter sowie Personen, die sich überdurchschnittlich lange in ihrer Wohnung aufhalten (u.a. nicht voll erwerbstätige Frauen). (Da durch Fluktuation sich die Zusammensetzung der Bewohner der Liegenschaft stets ändert, ist – im Sinne längerfristigen Vermietbarkeit - auf allgemeine Kriterien abzustellen und nicht auf die aktuelle Bewohnerschaft).

- **Wohnstandort, Bestand (Belastung / Gesundheit)**

Die vom Fluglärm ausgehenden Belastungen verschlechtern nicht nur die Wohnqualität der Wohnstandorte ganz allgemein.

Sowohl die Höhe der Dauerschallbelastung als auch die Höhe, zeitliche Folge und zeitliche Verteilung der Einzelschallereignisse führt z.T. mindestens zur Überschreitung präventiver medizinischer Vorsorgewerte aber auch gesundheitlicher Grenzwerte.

Es wird in diesem Zusammenhang auch verwiesen auf die von der Stadt Offenbach im Jahr 2003/2004 durchgeführten eigenen Fluglärmmessungen der Fa. MüllerBBM und die daraufhin erfolgte lärmmedizinische Beurteilung durch das Beratungsbüro Maschke. Es wird dabei verwiesen auf die auf Belastungen in den einzelnen Tag- und Nachtzeitscheiben. Weiter wird besonders auf die höhere Belastung an den Wochenenden und Feiertagen hingewiesen, an denen die Bevölkerung nicht nur Anspruch auf Ruhe hat, sondern die Fluglärmereignisse auch als besonders störend empfunden werden.

- **Wohnstandort, Bestand (Beeinträchtigung; Zahl der Lärmereignisse)**

Insbesondere die Steigerung der Zahl der Flugbewegungen in den letzten Jahren und die damit verbundene erhöhte Zahl von Einzelschallereignissen ohne größere Pausen sowie insbesondere die erhebliche Erhöhung der nächtlichen Flugereignisse hat die Wohnqualität verschlechtert.

- **Wohnstandort, Bestand (Beeinträchtigung; keine Obergrenze der Flugbewegungen)**

Durch die geplante Steigerung der Flugbewegungen wird die Wohnqualität weiter beeinträchtigt. Da in den Planfeststellungsunterlagen keine Obergrenze verankert ist, muss langfristig mit Flugbewegungen >660.000 und weiter steigendem Fluglärm gerechnet werden.

- **Wohnstandort, Risiko**

Die Wohnstandorte unterhalb der Anflugrouten werden nicht nur durch das allgemeine Absturzrisiko belastet, sondern auch durch „Eisschlag“, der sich durch Auftauvorgänge an den landenden Flugzeugen ergibt. Hier ist es in Offenbach zu derartigen Ereignissen gekommen. Die Gefahr erhöht sich mit der geplanten Steigerung der Flugbewegungen.

- **Wohnstandort, Planung (Vertrauensschutz)**

Der in Aufstellung befindliche B'Plan Nr. 574 D der Stadt Offenbach sah für das Wohngrundstück WR / WA vor. Der damit verbundene Vertrauensschutz bei der Aufstellung des Bebauungsplanes bei Ableitung aus dem wirksamen FNP in Bezug auf die allg. Wohnqualität im Gebiet wird durch eintretende negative Entwicklung mit dem Fluglärm verletzt.

Offenbach, März 2005

Gez. Grandke, OB

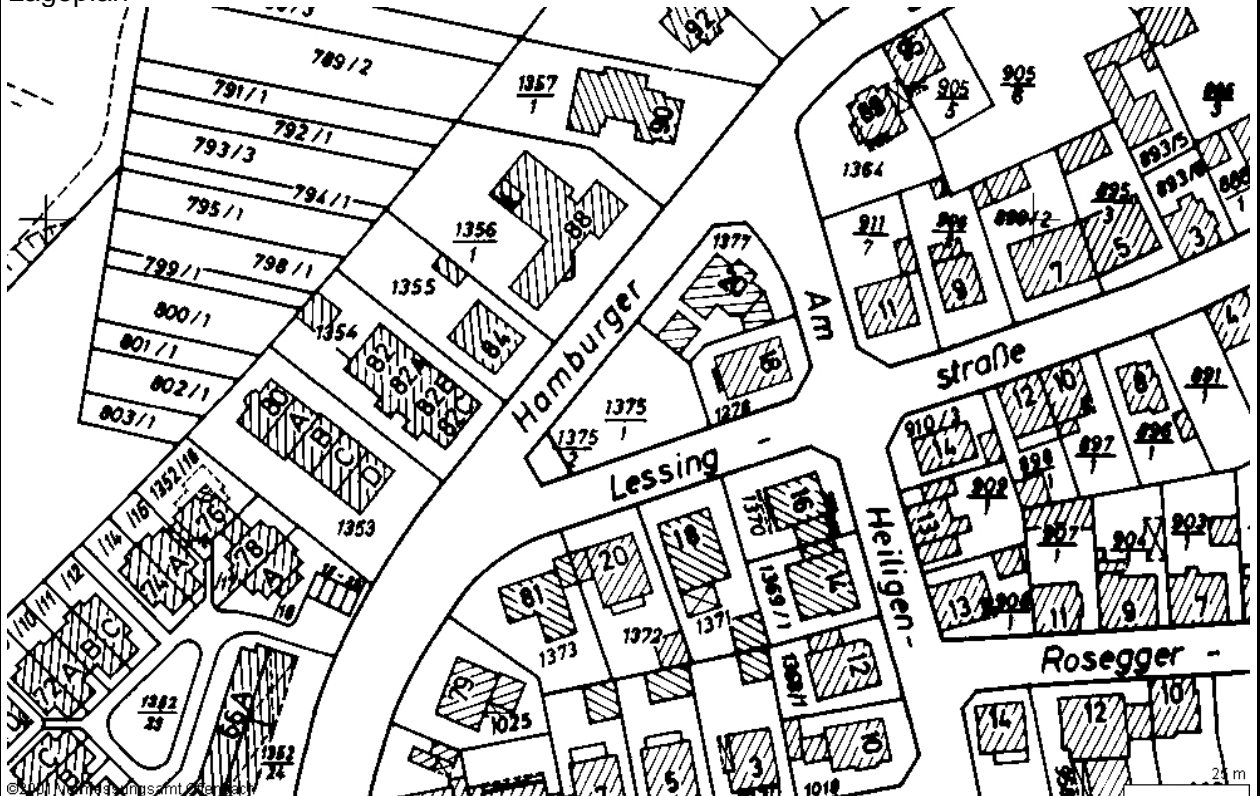
Stadt Offenbach a. M.
Einwendung im Planfeststellungsverfahren
Ausbau Flughafen Frankfurt



lfd. Nr.0455

Gemarkung	OF	Bie	X	Bü	Ru		
Flur	2	Flurstück				1375_1	
wirtschaftl. Einheit mit Flurstücken:					Fläche insgesamt (m ²):	559	
Adresse (soweit vorh.)							
Str.-Nr.	541	Straßenname	Lessingstraße			Haus-Nr.	
Eigentümer: Stadt Offenbach					Erbbaurecht:		
Erbbaunehmer:							

Lageplan



Nutzungsart: Bauplatz

Gebäude- und Freifl.	Öff. Zwecke (110 – 117)	Wohnen (130 – 136)	Handel / D. (140 – 147)	GE / GI (170– 174/321/330)	MI (210 – 213)	
	Verkehrs anl. (230 – 236)	Vers.-Anl. (250/252/261)	Landw/Forst (270 -279)	Sport/Camp. (281 – 285)	Baulücke (290 – 292)	X
Freiflächen	Sport/Camp. (410- 418/422/427/ 430)	Grünanl./Park (420/421)	Acker/Grünl. (610 – 629)	Gartenland (630 – 639)	Wald (710 – 740)	

Nähere Angaben zur Nutzung (insb. bei Gebäude u. Freiflächen für öffentl. Zwecke):

Ziel:Wohnen

Ausweisung im Regionalplan / Bauleitplanung / Sonstige Planungen							
RPS 2000				Siedlungsbereich (Bestand)			
FNP				Wohnbaufläche			
Sonstige Planung (z.B. L'Plan)							
B'Plan Nr./.		vom:					
weitere Angaben (in Bezug auf Lage zu den Ab- und Anflugrouten und Lärmisophonen):							
Lage zu An- / Abflugrouten: Anflug, Bestand: unter							
Anflug, Planung: unter							
Abflug: Bestand, Planung: außerhalb							
Lage zu Lärmisophone (60 dB(A)- ROV)							
Westbetrieb:		Tag / Nacht (24 Std.):		Tag:		Nacht:	
Ostbetrieb:		Tag / Nacht (24 Std.):		Tag:		Nacht:	
100 : 100	X	Tag / Nacht (24 Std.):	Ja	Tag:		Nacht:	
Besonderheiten / Sonstiges:							
Einwendungen:							
<ul style="list-style-type: none"> <p>• Mitgeltung allgemeiner Einwendungen Die im allgemeinen Teil der Einwendungen der Stadt Offenbach gemachten Aussagen gelten auch für die flurstücks- / einrichtungsbezogenen Einwendungen und sind sinngemäß auf die Flurstücke / Einrichtungen zu übertragen. Spezielle Einwendungen werden im Folgenden vorgebracht.</p> <p>• Grundbesitz wird entwertet Der städtische Grundbesitz liegt im engeren Einzugsbereich der Flugrouten (Siedlungsbeschränkungsbereich / potentieller Siedlungsbeschränkungsbereich bzw. unter oder in der Nähe der An- und Abflugrouten). Für diese Bereiche ist eine negative Auswirkung des Vorhabens auf die Grundstückspreisentwicklung und damit auf das fiskalische Vermögen der Stadt Offenbach nicht auszuschließen (vgl. dazu u.a. RDF-Gutachten „externe Kosten“, 2003).</p> <p>• Wohnstandort, Planung (Beeinträchtigung, allg.) Das Flurstück ist ein potenzieller Wohnstandort. Die mittel- und langfristige Sicherung der wirtschaftlichen Substanz des Grundstücks ist abhängig von einer marktkonformen Sicherung allgemeiner Wohnbedingungen. Dies wird durch das Vorhaben mit Zunahme des Fluglärms (Dauerschall / Einzelschallereignisse / nächtl. Schallereignisse bzw. Ereignisse in lärmsensiblen Zeiten) in Frage gestellt.</p> <p>• Wohnstandort, Planung (Beeinträchtigung, allg.) Das Flurstück dient der Entwicklung des Wohnstandortes. Die Entwicklung dieser Entwicklungspotenziale, insbesondere im Hinblick auf ihre qualitative Seite, wird durch die Erweiterung des Flughafens und der damit verbundenen negativen Auswirkungen schwer beeinträchtigt („gesunde Wohnverhältnisse“).</p> <p>• Wohnstandort, Planung (Beeinträchtigung, allg.) Bei der Lage der geplanten An- und Abflugrouten und Eindrehbereiche wird Offenbach flächendeckend dem Fluglärm ausgesetzt („Lärmteppich“). Eine differenzierte Wohnstandortplanung ist damit nahezu unmöglich. Offenbach als Wohnstandort wird bei steigenden Ansprüchen an die allgem. Wohnbedingungen in Frage gestellt.</p> 							

- **Wohnstandort, (Regional- und Stadtentwicklung)**

Ziel der Regional- und Stadtentwicklung ist es, die „weichen Standortfaktoren“ zu verbessern, um die Wohnbevölkerung der Kernstädte im Ballungsgebiet Rhein-Main (hierzu gehört OF) in der Stadt zu halten, die Standortbindung (und damit soziales Engagement in der Stadt, im Quartier) zu stabilisieren und Suburbanisierung (mit negativen Folgen im Verkehr) zu begrenzen. Hierzu gehört erheblich die Wohnzufriedenheit und dazu auch akzeptable Umweltbedingungen. Hier sind Kernstädte gegenüber den anderen Gemeindetypen in einer ständigen „Aufholjagd“ (vgl. BBR, Bd. 15/2003, S. 18ff). – Die Verschlechterung der Umweltbedingungen infolge vermehrten Fluglärms konterkariert diese Anstrengungen der Stadt- und Regionalplanung und führt zu stadtwirtschaftlicher und sozialer Erosion.

- **Wohnstandort, Planung (Beeinträchtigung, allg.)**

Zur Wohnzufriedenheit der Bewohner ist die Frage der Umweltbelastungen von erheblicher Brisanz. Bei der Umweltbelastung spielt der Lärm (und hier auch der Fluglärm) eine wesentliche Rolle. Die Befragung des BBR (BBR-Berichte 15/2003, S.50ff) zeigt die wachsende Bedeutung dieses Faktors und die hohe Bedeutung für den Innenstadtrand/Stadtrand der Kernstädte wie OF. Die geplante Erweiterung des Flughafens verschärft diese Problematik und führt zur Entwertung der Wohnliegenschaften (s.o.).

- **Wohnstandort, Planung (Belastung / Gesundheit)**

Die vom Fluglärm ausgehenden Belastungen verschlechtern nicht nur die Wohnqualität der Wohnstandorte ganz allgemein.

Sowohl die Höhe der Dauerschallbelastung als auch die Höhe, zeitliche Folge und zeitliche Verteilung der Einzelschallereignisse führt z.T. mindestens zur Überschreitung präventiver medizinischer Vorsorgewerte aber auch gesundheitlicher Grenzwerte.

Es wird in diesem Zusammenhang auch verwiesen auf die von der Stadt Offenbach im Jahr 2003/2004 durchgeführten eigenen Fluglärmmessungen der Fa. MüllerBBM und die daraufhin erfolgte lärmmedizinische Beurteilung durch das Beratungsbüro Maschke. Es wird dabei verwiesen auf die auf Belastungen in den einzelnen Tag- und Nachtzeitscheiben. Weiter wird besonders auf die höhere Belastung an den Wochenenden und Feiertagen hingewiesen, an denen die Bevölkerung nicht nur Anspruch auf Ruhe hat, sondern die Fluglärmereignisse auch als besonders störend empfunden werden.

- **Wohnstandort, Planung (Beeinträchtigung; Zahl der Lärmereignisse)**

Insbesondere die Steigerung der Zahl der Flugbewegungen in den letzten Jahren und die damit verbundene erhöhte Zahl von Einzelschallereignissen ohne größere Pausen sowie insbesondere die erhebliche Erhöhung der nächtlichen Flugereignisse hat die Wohnqualität des Standortes verschlechtert.

- **Wohnstandort, Risiko**

Die Wohnstandorte unterhalb der Anflugrouten werden nicht nur durch das allgemeine Absturzrisiko belastet, sondern auch durch „Eisschlag“, der sich durch Auftauvorgänge an den landenden Flugzeugen ergibt. Hier ist es in Offenbach zu derartigen Ereignissen gekommen. Die Gefahr erhöht sich mit der geplanten Steigerung der Flugbewegungen.

- **Wohnstandort, Planung (Beeinträchtigung; keine Obergrenze der Flugbewegungen)**

Durch die geplante Steigerung der Flugbewegungen wird die Wohnqualität des Standortes weiter beeinträchtigt. Da in den Planfeststellungsunterlagen keine Obergrenze verankert ist, muss langfristig mit Flugbewegungen >660.000 und weiter steigendem Fluglärm gerechnet werden.

Offenbach, März 2005

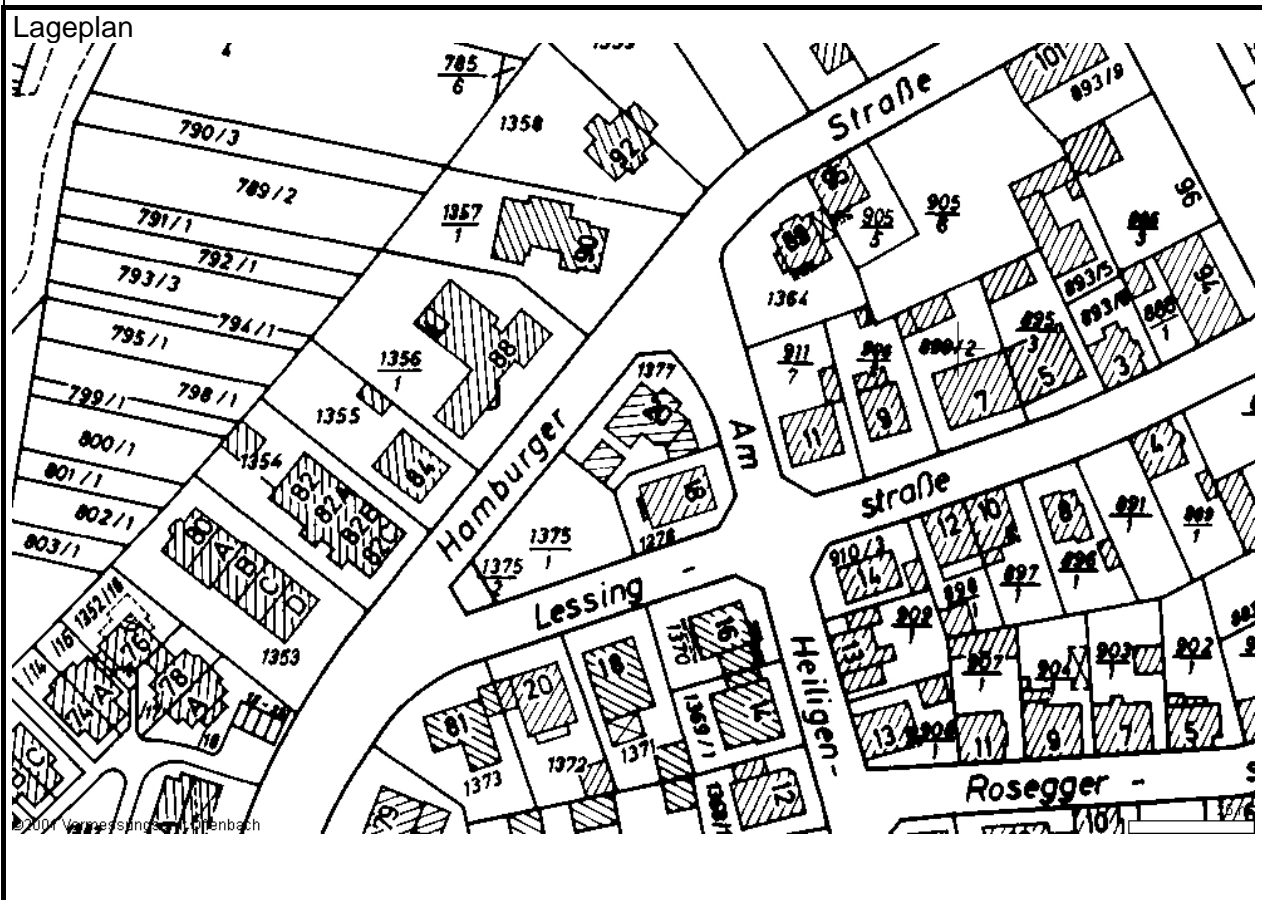
Gez. Grandke, OB

Stadt Offenbach a. M.
Einwendung im Planfeststellungsverfahren
Ausbau Flughafen Frankfurt



lfd. Nr.0456

Gemarkung	OF	Bie	X	Bü	Ru		
Flur	2	Flurstück					1376
wirtschaftl. Einheit mit Flurstücken:					Fläche insgesamt (m ²):		355
Adresse (soweit vorh.)							
Str.-Nr.	571	Straßenname	Am Heiligenstock			Haus-Nr.	18
Eigentümer: Stadt Offenbach						Erbbaurecht:	x
Erbbaunehmer: Schulz, Otto / Christina							



Nutzungsart: Wohnhaus						
Gebäude- und Freifl.	Öff. Zwecke (110 – 117)	Wohnen (130 – 136)	X	Handel / D. (140 – 147)	GE / GI (170– 174/321/330)	MI (210 – 213)
	Verkehrs anl. (230 – 236)	Vers.-Anl. (250/252/261)		Landw/Forst (270 -279)	Sport/Camp. (281 – 285)	Baulücke (290 – 292)
Freiflächen	Sport/Camp. (410- 418/422/427/ 430)	Grünanl./Park (420/421)		Acker/Grünl. (610 – 629)	Gartenland (630 – 639)	Wald (710 – 740)

Nähere Angaben zur Nutzung (insb. bei Gebäude u. Freiflächen für öffentl. Zwecke):

Ausweisung im Regionalplan / Bauleitplanung / Sonstige Planungen							
RPS 2000				Siedlungsbereich (Bestand)			
FNP				Wohnbaufläche			
Sonstige Planung (z.B. L'Plan)							
B'Plan Nr./.		vom:					
weitere Angaben (in Bezug auf Lage zu den Ab- und Anflugrouten und Lärmisophonen):							
Lage zu An- / Abflugrouten: Anflug, Bestand: unter							
Anflug, Planung: unter							
Abflug: Bestand, Planung: außerhalb							
Lage zu Lärmisophone (60 dB(A)- ROV)							
Westbetrieb:		Tag / Nacht (24 Std.):		Tag:		Nacht:	
Ostbetrieb:		Tag / Nacht (24 Std.):		Tag:		Nacht:	
100 : 100	X	Tag / Nacht (24 Std.):	Ja	Tag:		Nacht:	
Besonderheiten / Sonstiges:							
Einwendungen:							
<ul style="list-style-type: none"> • Mitgeltung allgemeiner Einwendungen Die im allgemeinen Teil der Einwendungen der Stadt Offenbach gemachten Aussagen gelten auch für die flurstücks- / einrichtungsbezogenen Einwendungen und sind sinngemäß auf die Flurstücke / Einrichtungen zu übertragen. Spezielle Einwendungen werden im Folgenden vorgebracht. • Grundbesitz wird entwertet Der städtische Grundbesitz liegt im engeren Einzugsbereich der Flugrouten (Siedlungsbeschränkungsbereich / potentieller Siedlungsbeschränkungsbereich bzw. unter oder in der Nähe der An- und Abflugrouten). Für diese Bereiche ist eine negative Auswirkung des Vorhabens auf die Grundstückspreisentwicklung und damit auf das fiskalische Vermögen der Stadt Offenbach nicht auszuschließen (vgl. dazu u.a. RDF-Gutachten „externe Kosten“, 2003). • Wohnstandort, Bestand (Beeinträchtigung, allg.) Das Flurstück dient dem Wohnen. Die mittel- und langfristige Sicherung der wirtschaftlichen Substanz des Grundstücks ist abhängig von einer marktkonformen Sicherung allgemeiner Wohnbedingungen. Dies wird durch das Vorhaben mit Zunahme des Fluglärms (Dauerschall / Einzelschallereignisse / nächtl. Schallereignisse bzw. Ereignisse in lärmsensiblen Zeiten) in Frage gestellt. • Wohnstandort, Bestand (Wertverlust) Die Einschränkung der Lebensqualität durch den Fluglärm gefährdet langfristig die adäquate Vermietbarkeit / Vergabe des Erbbaurechts und damit die Wertschubstanz der Liegenschaft. - Der Eigentümer sieht sich der Gefahr ausgesetzt, mit Mietminderungen / Einschränkungen des Erbbauzinses / Reduktion des erzielbaren Werts bei Verkauf des Erbbaurechts konfrontiert zu werden. • Wohnstandort, Bestand (Beeinträchtigung; allg.) Die geplante Anfluglinie der NW-Bahn wird die Wohnqualität durch Fluglärm verschlechtern. 							

- **Wohnstandort, (Regional- und Stadtentwicklung)**

Ziel der Regional- und Stadtentwicklung ist es, die „weichen Standortfaktoren“ zu verbessern, um die Wohnbevölkerung der Kernstädte im Ballungsgebiet Rhein-Main (hierzu gehört OF) in der Stadt zu halten, die Standortbindung (und damit soziales Engagement in der Stadt, im Quartier) zu stabilisieren und Suburbanisierung (mit negativen Folgen im Verkehr) zu begrenzen. Hierzu gehört erheblich die Wohnzufriedenheit und dazu auch akzeptable Umweltbedingungen. Hier sind Kernstädte gegenüber den anderen Gemeindetypen in einer ständigen „Aufholjagd“ (vgl. BBR, Bd. 15/2003, S. 18ff). – Die Verschlechterung der Umweltbedingungen infolge vermehrten Fluglärms konterkariert diese Anstrengungen der Stadt- und Regionalplanung und führt zu stadtwirtschaftlicher und sozialer Erosion.

- **Wohnstandort, Bestand (Beeinträchtigung, allg.)**

Zur Wohnzufriedenheit der Bewohner ist die Frage der Umweltbelastungen von erheblicher Brisanz. Bei der Umweltbelastung spielt der Lärm (und hier auch der Fluglärm) eine wesentliche Rolle. Die Befragung des BBR (BBR-Berichte 15/2003, S.50ff) zeigt die wachsende Bedeutung dieses Faktors und die hohe Bedeutung für den Innenstadtrand/Stadtrand der Kernstädte wie OF. Die geplante Erweiterung des Flughafens verschärft diese Problematik und führt zur Entwertung der Wohnliegenschaften (s.o.).

- **Wohnstandort, Bestand (Beeinträchtigung; allg.)**

Das Wohngrundstück wird bereits heute vom Fluglärm stark belastet. – Dadurch wird die allg. Lebensqualität im Wohngebäude und auf den zugehörigen Freiflächen eingeschränkt. Stark betroffen sind hierdurch besonders lärmsensible Personen wie Kinder, alte Menschen, Kranke, Schichtarbeiter sowie Personen, die sich überdurchschnittlich lange in ihrer Wohnung aufhalten (u.a. nicht voll erwerbstätige Frauen). (Da durch Fluktuation sich die Zusammensetzung der Bewohner der Liegenschaft stets ändert, ist – im Sinne längerfristigen Vermietbarkeit - auf allgemeine Kriterien abzustellen und nicht auf die aktuelle Bewohnerschaft).

- **Wohnstandort, Bestand (Belastung / Gesundheit)**

Die vom Fluglärm ausgehenden Belastungen verschlechtern nicht nur die Wohnqualität der Wohnstandorte ganz allgemein.

Sowohl die Höhe der Dauerschallbelastung als auch die Höhe, zeitliche Folge und zeitliche Verteilung der Einzelschallereignisse führt z.T. mindestens zur Überschreitung präventiver medizinischer Vorsorgewerte aber auch gesundheitlicher Grenzwerte.

Es wird in diesem Zusammenhang auch verwiesen auf die von der Stadt Offenbach im Jahr 2003/2004 durchgeführten eigenen Fluglärmmessungen der Fa. MüllerBBM und die daraufhin erfolgte lärmmedizinische Beurteilung durch das Beratungsbüro Maschke. Es wird dabei verwiesen auf die auf Belastungen in den einzelnen Tag- und Nachtzeitscheiben. Weiter wird besonders auf die höhere Belastung an den Wochenenden und Feiertagen hingewiesen, an denen die Bevölkerung nicht nur Anspruch auf Ruhe hat, sondern die Fluglärmereignisse auch als besonders störend empfunden werden.

- **Wohnstandort, Bestand (Beeinträchtigung; Zahl der Lärmereignisse)**

Insbesondere die Steigerung der Zahl der Flugbewegungen in den letzten Jahren und die damit verbundene erhöhte Zahl von Einzelschallereignissen ohne größere Pausen sowie insbesondere die erhebliche Erhöhung der nächtlichen Flugereignisse hat die Wohnqualität verschlechtert.

- **Wohnstandort, Risiko**

Die Wohnstandorte unterhalb der Anflugrouten werden nicht nur durch das allgemeine Absturzrisiko belastet, sondern auch durch „Eisschlag“, der sich durch Auftauvorgänge an den landenden Flugzeugen ergibt. Hier ist es in Offenbach zu derartigen Ereignissen gekommen. Die Gefahr erhöht sich mit der geplanten Steigerung der Flugbewegungen.

- **Wohnstandort, Bestand (Beeinträchtigung; keine Obergrenze der Flugbewegungen)**

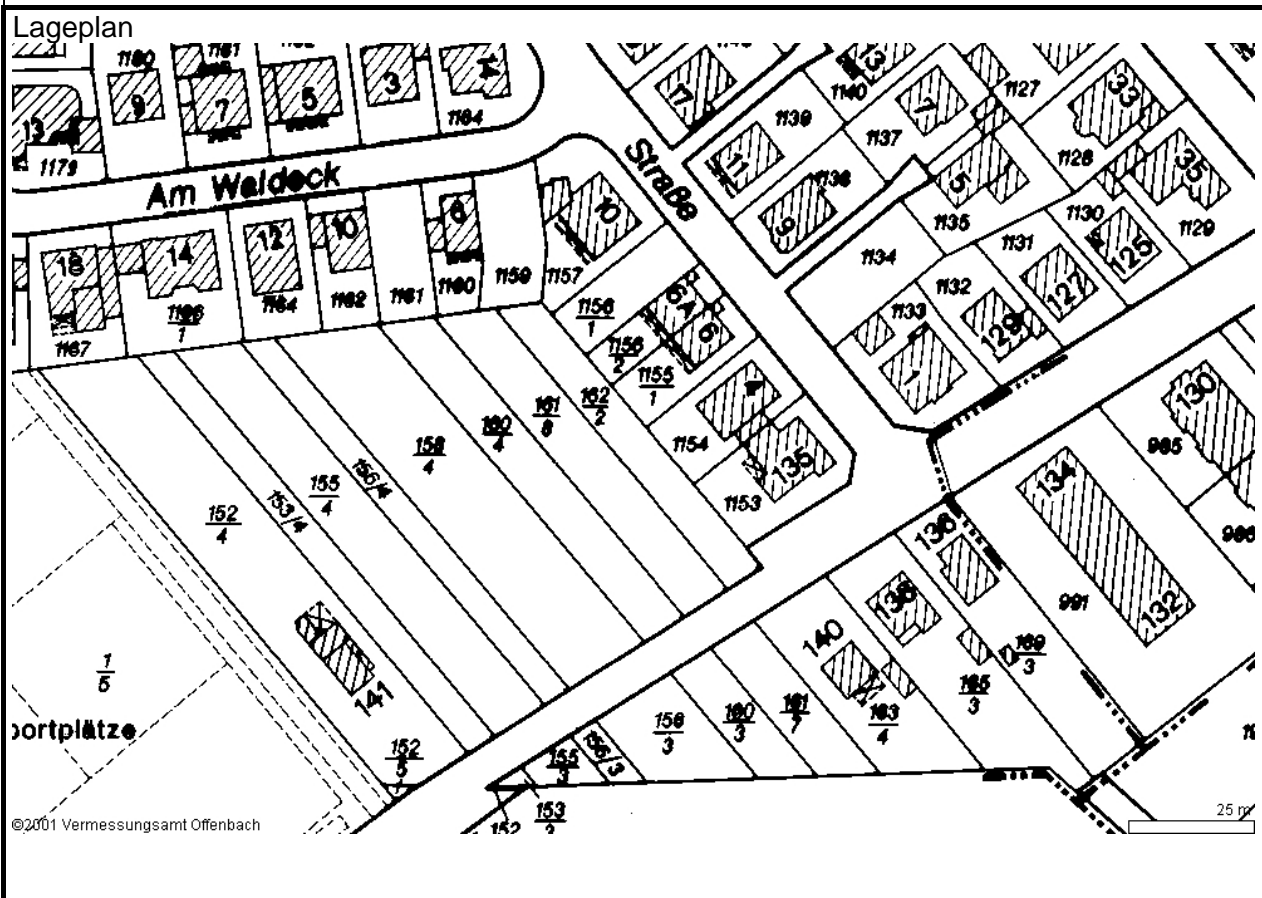
Durch die geplante Steigerung der Flugbewegungen wird die Wohnqualität weiter beeinträchtigt. Da in den Planfeststellungsunterlagen keine Obergrenze verankert ist, muss langfristig mit Flugbewegungen >660.000 und weiter steigendem Fluglärm gerechnet werden.

Stadt Offenbach a. M.
Einwendung im Planfeststellungsverfahren
Ausbau Flughafen Frankfurt



lfd. Nr.0457

Gemarkung	OF	Bie	X	Bü	Ru		
Flur	2	Flurstück				162_2	
wirtschaftl. Einheit mit Flurstücken:					Fläche insgesamt (m ²):	580	
Adresse (soweit vorh.)							
Str.-Nr.	508	Straßenname	Langener Straße			Haus-Nr.	
Eigentümer: Stadt Offenbach					Erbbaurecht:		
Erbbaunehmer:							



Nutzungsart: Ackerland						
Gebäude- und Freifl.	Öff. Zwecke (110 – 117)	Wohnen (130 – 136)	Handel / D. (140 – 147)	GE / GI (170– 174/321/330)	MI (210 – 213)	
	Verkehrs anl. (230 – 236)	Vers.-Anl. (250/252/261)	Landw/Forst (270 -279)	Sport/Camp. (281 – 285)	Baulücke (290 – 292)	
Freiflächen	Sport/Camp. (410- 418/422/427/ 430)	Grünanl./Park (420/421)	Acker/Grünl. (610 – 629)	X Gartenland (630 – 639)	Wald (710 – 740)	

Nähere Angaben zur Nutzung (insb. bei Gebäude u. Freiflächen für öffentl. Zwecke):
 Brachland

Ausweisung im Regionalplan / Bauleitplanung / Sonstige Planungen							
RPS 2000				Siedlungsbereich (Bestand)			
FNP				Wohnbaufläche			
Sonstige Planung (z.B. L'Plan)							
B'Plan Nr.574C1-i.Aufst.				vom:			
weitere Angaben (in Bezug auf Lage zu den Ab- und Anflugrouten und Lärmisophonen):							
Lage zu An- / Abflugrouten: Anflug, Bestand: außerhalb							
Anflug, Planung: außerhalb							
Abflug: Bestand, Planung: außerhalb							
Lage zu Lärmisophone (60 dB(A)- ROV)							
Westbetrieb:		Tag / Nacht (24 Std.):		Tag:		Nacht:	
Ostbetrieb:		Tag / Nacht (24 Std.):		Tag:		Nacht:	
100 : 100	X	Tag / Nacht (24 Std.):	Nein	Tag:		Nacht:	
Besonderheiten / Sonstiges:							
Ziel: Wohnen							
Einwendungen:							
<ul style="list-style-type: none"> Mitgeltung allgemeiner Einwendungen Die im allgemeinen Teil der Einwendungen der Stadt Offenbach gemachten Aussagen gelten auch für die flurstücks- / einrichtungsbezogenen Einwendungen und sind sinngemäß auf die Flurstücke / Einrichtungen zu übertragen. Spezielle Einwendungen werden im Folgenden vorgebracht. Grundbesitz wird entwertet Der städtische Grundbesitz liegt zwar nicht im engeren Einzugsbereich der Flugrouten (Siedlungsbeschränkungsbereich / potentieller Siedlungsbeschränkungsbereich bzw. unter oder in der Nähe der An- und Abflugrouten). Da in Offenbach zahlreiche Grundstücke in dem angesprochenen Bereich liegen und für diese Bereiche eine negative Auswirkung des Vorhabens auf die Grundstückspreisentwicklung nicht auszuschließen ist (vgl. dazu u.a. RDF-Gutachten „externe Kosten“, 2003), muss davon ausgegangen werden, dass diese Entwicklung auch bei den sonstigen Grundstücken nicht ohne negative Auswirkungen bleibt und daher das fiskalische Vermögen der Stadt Offenbach beeinträchtigt wird. Wohnstandort, Planung (Beeinträchtigung, allg.) Das Flurstück ist ein potenzieller Wohnstandort. Die mittel- und langfristige Sicherung der wirtschaftlichen Substanz des Grundstücks ist abhängig von einer marktkonformen Sicherung allgemeiner Wohnbedingungen. Dies wird durch das Vorhaben mit Zunahme des Fluglärms (Dauerschall / Einzelschallereignisse / nächtl. Schallereignisse bzw. Ereignisse in lärmsensiblen Zeiten) in Frage gestellt. Wohnstandort, Planung (Beeinträchtigung, allg.) Das Flurstück dient der Entwicklung des Wohnstandortes. Die Entwicklung dieser Entwicklungspotenziale, insbesondere im Hinblick auf ihre qualitative Seite, wird durch die Erweiterung des Flughafens und der damit verbundenen negativen Auswirkungen beeinträchtigt („gesunde Wohnverhältnisse“). Wohnstandort, Planung (Beeinträchtigung, allg.) Bei der Lage der geplanten An- und Abflugrouten und Eindrehbereiche wird Offenbach flächendeckend dem Fluglärm ausgesetzt („Lärmteppich“). Eine differenzierte Wohnstandortplanung ist damit nahezu unmöglich. Offenbach als Wohnstandort wird bei steigenden Ansprüchen an die allgem. Wohnbedingungen in Frage gestellt. 							

- **Wohnstandort, Bestand (Beeinträchtigung; allg.)**

Der Wohnstandort wird heute vom Fluglärm gegenüber anderen Bereichen in der Stadt Offenbach weniger stark belastet. Allerdings ist auch hier der Fluglärm deutlich hörbar (insbesondere auch dann, wenn Flugzeuge relativ spät auf die südl. Parallelbahn eindrehen). – Dadurch wird die allg. Lebensqualität des Standortes mit den zugehörigen Freiflächen (Naherholungsqualität / Kommunikation) eingeschränkt. Stark betroffen sind hierdurch besonders lärmsensible Personen wie Kinder, alte Menschen, Kranke, Schichtarbeiter sowie Personen, die sich überdurchschnittlich lange in ihrer Wohnung aufhalten (u.a. nicht voll erwerbstätige Frauen). (Da durch Fluktuation sich die Zusammensetzung der Bewohner der Liegenschaft stets ändert, ist – im Sinne längerfristigen Vermietbarkeit - auf allgemeine Kriterien abzustellen).

- **Wohnstandort, (Regional- und Stadtentwicklung)**

Ziel der Regional- und Stadtentwicklung ist es, die „weichen Standortfaktoren“ zu verbessern, um die Wohnbevölkerung der Kernstädte im Ballungsgebiet Rhein-Main (hierzu gehört OF) in der Stadt zu halten, die Standortbindung (und damit soziales Engagement in der Stadt, im Quartier) zu stabilisieren und Suburbanisierung (mit negativen Folgen im Verkehr) zu begrenzen. Hierzu gehört erheblich die Wohnzufriedenheit und dazu auch akzeptable Umweltbedingungen. Hier sind Kernstädte gegenüber den anderen Gemeindetypen in einer ständigen „Aufholjagd“ (vgl. BBR, Bd. 15/2003, S. 18ff). – Die Verschlechterung der Umweltbedingungen infolge vermehrten Fluglärms konterkariert diese Anstrengungen der Stadt- und Regionalplanung und führt zu stadtwirtschaftlicher und sozialer Erosion.

- **Wohnstandort, Planung (Beeinträchtigung, allg.)**

Zur Wohnzufriedenheit der Bewohner ist die Frage der Umweltbelastungen von erheblicher Brisanz. Bei der Umweltbelastung spielt der Lärm (und hier auch der Fluglärm) eine wesentliche Rolle. Die Befragung des BBR (BBR-Berichte 15/2003, S.50ff) zeigt die wachsende Bedeutung dieses Faktors und die hohe Bedeutung für den Innenstadtrand/Stadtrand der Kernstädte wie OF. Die geplante Erweiterung des Flughafens verschärft diese Problematik und führt zur Entwertung der Wohnstandorte (s.o.).

- **Wohnstandort, Planung (Belastung / Gesundheit)**

Die vom Fluglärm ausgehenden Belastungen verschlechtern nicht nur die Wohnqualität der Wohnstandorte ganz allgemein.

Sowohl die Höhe der Dauerschallbelastung als auch die Höhe, zeitliche Folge und zeitliche Verteilung der Einzelschallereignisse führt z.T. mindestens zur Überschreitung präventiver medizinischer Vorsorgewerte aber auch gesundheitlicher Grenzwerte.

Es wird in diesem Zusammenhang auch verwiesen auf die von der Stadt Offenbach im Jahr 2003/2004 durchgeführten eigenen Fluglärmmessungen der Fa. MüllerBBM und die daraufhin erfolgte lärmmedizinische Beurteilung durch das Beratungsbüro Maschke. Es wird dabei verwiesen auf die auf Belastungen in den einzelnen Tag- und Nachtzeitscheiben. Weiter wird besonders auf die höhere Belastung an den Wochenenden und Feiertagen hingewiesen, an denen die Bevölkerung nicht nur Anspruch auf Ruhe hat, sondern die Fluglärmereignisse auch als besonders störend empfunden werden.

- **Wohnstandort, Planung (Beeinträchtigung; Zahl der Lärmereignisse)**

Insbesondere die Steigerung der Zahl der Flugbewegungen in den letzten Jahren und die damit verbundene erhöhte Zahl von Einzelschallereignissen ohne größere Pausen sowie insbesondere die erhebliche Erhöhung der nächtlichen Flugereignisse hat die Wohnqualität des Standortes verschlechtert.

- **Wohnstandort, Planung (Beeinträchtigung; keine Obergrenze der Flugbewegungen)**

Durch die geplante Steigerung der Flugbewegungen wird die Wohnqualität des Standortes weiter beeinträchtigt. Da in den Planfeststellungsunterlagen keine Obergrenze verankert ist, muss langfristig mit Flugbewegungen >660.000 und weiter steigendem Fluglärm gerechnet werden.

- **Wohnstandort, Planung (Vertrauensschutz)**

Der in Aufstellung befindliche B'Plan Nr. 574C1 der Stadt Offenbach sah für das Wohngrundstück WR / WA vor. Der damit verbundene Vertrauensschutz bei der Aufstellung des Bebauungsplanes bei Ableitung aus dem wirksamen FNP in Bezug auf die allg. Wohnqualität im Gebiet wird durch eintretende negative Entwicklung mit dem Fluglärm verletzt.

Gez. Grandke, OB	
------------------	--

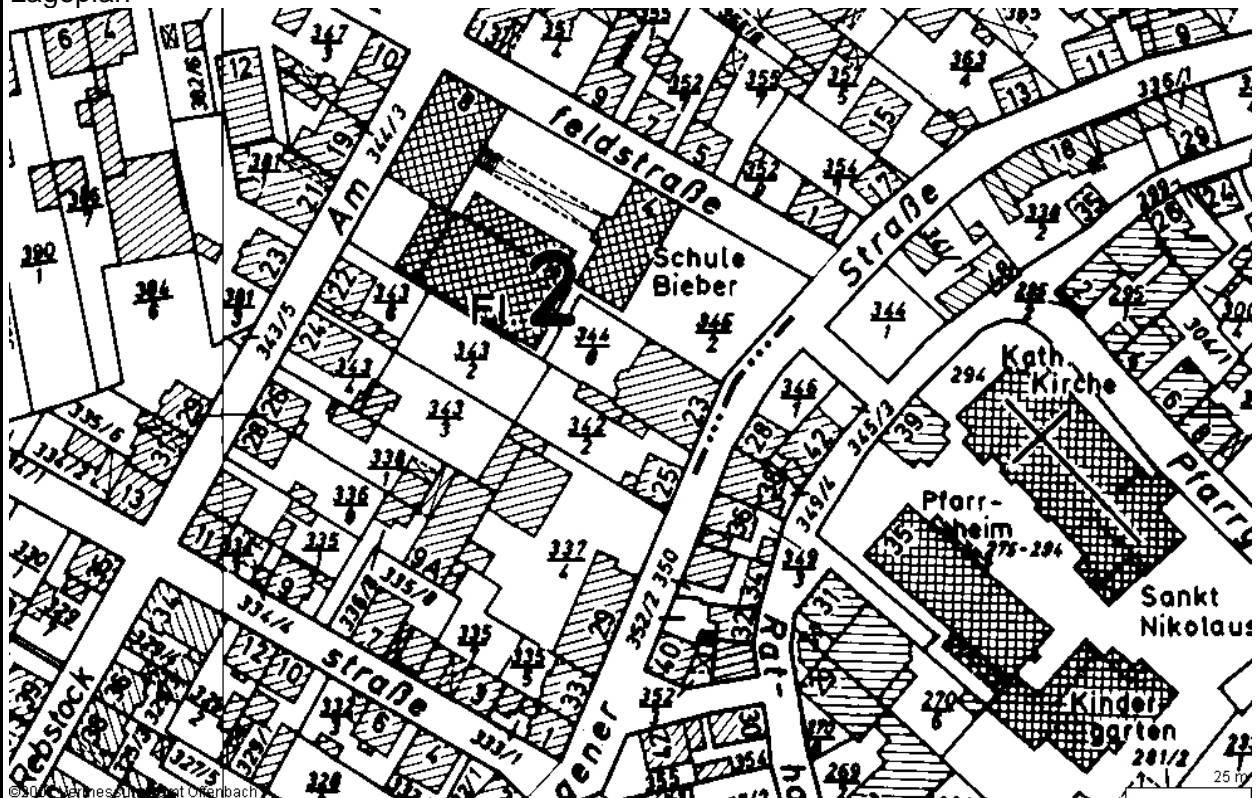
Stadt Offenbach a. M.
Einwendung im Planfeststellungsverfahren
Ausbau Flughafen Frankfurt



lfd. Nr.0458

Gemarkung	OF	Bie	X	Bü	Ru		
Flur	2	Flurstück				344_7	
wirtschaftl. Einheit mit Flurstücken:					Fläche insgesamt (m ²):	534	
Adresse (soweit vorh.)							
Str.-Nr.	508	Straßenname	Langener Straße			Haus-Nr.	23
Eigentümer: Stadt Offenbach					Erbbaurecht:		
Erbbaunehmer:							

Lageplan



Nutzungsart: Restauration

Gebäude- und Freifl.	Off. Zwecke (110 – 117)	Wohnen (130 – 136)	Handel / D. (140 – 147)	X	GE / GI (170– 174/321/330)	MI (210 – 213)
	Verkehrsanl. (230 – 236)	Vers.-Anl. (250/252/261)	Landw/Forst (270 -279)		Sport/Camp. (281 – 285)	Baulücke (290 – 292)
Freiflächen	Sport/Camp. (410- 418/422/427/ 430)	Grünanl./Park (420/421)	Acker/Grünl. (610 – 629)		Gartenland (630 – 639)	Wald (710 – 740)

Nähere Angaben zur Nutzung (insb. bei Gebäude u. Freiflächen für öffentl. Zwecke):
 Mit Außenbewirtschaftung; Veranstaltungsort

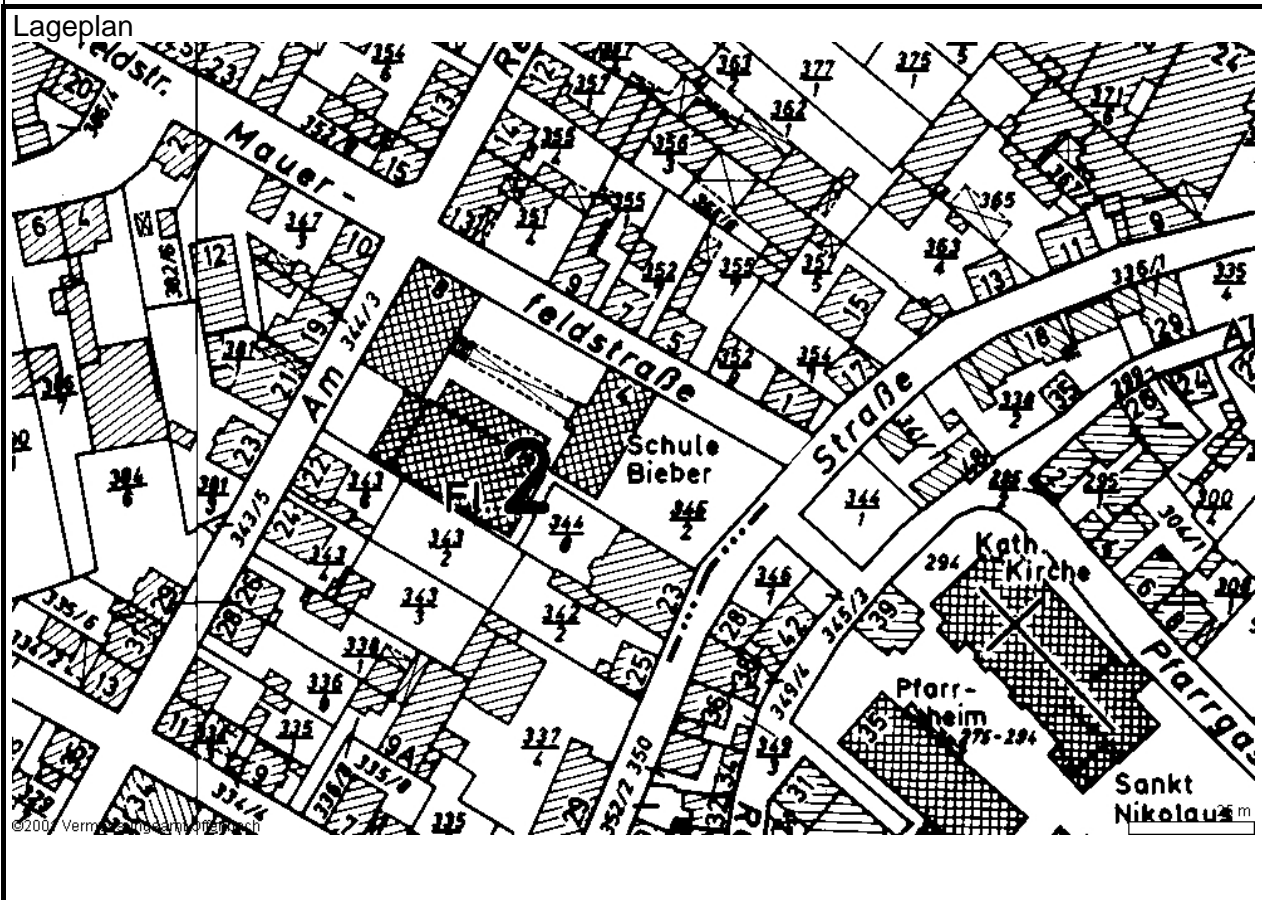
Ausweisung im Regionalplan / Bauleitplanung / Sonstige Planungen							
RPS 2000				Siedlungsbereich (Bestand)			
FNP				Gemischte Baufläche			
Sonstige Planung (z.B. L'Plan)							
B'Plan Nr.520		vom:19.04.1989		WB; sonstige Gebäude; Fläche f. Nebenanlagen			
weitere Angaben (in Bezug auf Lage zu den Ab- und Anflugrouten und Lärmisophonen):							
Lage zu An- / Abflugrouten: Anflug, Bestand: in der Nähe							
Anflug, Planung: in der Nähe							
Abflug: Bestand, Planung: außerhalb							
Lage zu Lärmisophone (60 dB(A)- ROV)							
Westbetrieb:		Tag / Nacht (24 Std.):		Tag:		Nacht:	
Ostbetrieb:		Tag / Nacht (24 Std.):		Tag:		Nacht:	
100 : 100	X	Tag / Nacht (24 Std.):	Ja	Tag:		Nacht:	
Besonderheiten / Sonstiges:							
Einwendungen:							
<ul style="list-style-type: none"> Mitgeltung allgemeiner Einwendungen Die im allgemeinen Teil der Einwendungen der Stadt Offenbach gemachten Aussagen gelten auch für die flurstücks- / einrichtungsbezogenen Einwendungen und sind sinngemäß auf die Flurstücke / Einrichtungen zu übertragen. Spezielle Einwendungen werden im Folgenden vorgebracht. Grundbesitz wird entwertet Der städtische Grundbesitz liegt im engeren Einzugsbereich der Flugrouten (Siedlungsbeschränkungsbereich / potentieller Siedlungsbeschränkungsbereich bzw. unter oder in der Nähe der An- und Abflugrouten). Für diese Bereiche ist eine negative Auswirkung des Vorhabens auf die Grundstückspreisentwicklung und damit auf das fiskalische Vermögen der Stadt Offenbach nicht auszuschließen (vgl. dazu u.a. RDF-Gutachten „externe Kosten“, 2003). Standort, Bestand (Wertverlust) Die Einschränkung der Qualität durch den Fluglärm gefährdet langfristig die adäquate Vermietbarkeit / Vergabe des Erbbaurechts und damit die Wertsubstanz der Liegenschaft, insbesondere im Hinblick auf die Außennutzung. - Der Eigentümer sieht sich der Gefahr ausgesetzt, mit Mietminderungen / Einschränkungen des Erbbauzinses / Reduktion des erzielbaren Werts bei Verkauf des Erbbaurechts konfrontiert zu werden. Veranstaltungsort Der Fluglärm führt zu Beschränkungen und Beeinträchtigungen bei „Leisen“ Veranstaltungen. Im „Biergarten“ wird die Kommunikation bereits heute und durch das Vorhaben zunehmend gestört. 							
Offenbach, März 2005							
Gez. Grandke, OB							

Stadt Offenbach a. M.
Einwendung im Planfeststellungsverfahren
Ausbau Flughafen Frankfurt



lfd. Nr.0459

Gemarkung	OF	Bie	X	Bü	Ru		
Flur	2	Flurstück				345_3	
wirtschaftl. Einheit mit Flurstücken:					Fläche insgesamt (m ²):	2838	
Adresse (soweit vorh.)							
Str.-Nr.	543	Straßenname	Mauerfeldstraße			Haus-Nr.	4
Eigentümer: Stadt Offenbach					Erbbaurecht:		
Erbbauehmer:							



Nutzungsart: GF öffentliche Zwecke						
Gebäude- und Freifl.	Off. Zwecke (110 – 117)	X	Wohnen (130 – 136)	Handel / D. (140 – 147)	GE / GI (170–174/321/330)	MI (210 – 213)
	Verkehrsanl. (230 – 236)		Vers.-Anl. (250/252/261)	Landw/Forst (270-279)	Sport/Camp. (281 – 285)	Baulücke (290 – 292)
Freiflächen	Sport/Camp. (410-418/422/427/430)		Grünanl./Park (420/421)	Acker/Grünl. (610 – 629)	Gartenland (630 – 639)	Wald (710 – 740)

Nähere Angaben zur Nutzung (insb. bei Gebäude u. Freiflächen für öffentl. Zwecke):
 Schule Bieber (Grundschule), Träger: Stadt OF; Nutzerzahl: 297

Ausweisung im Regionalplan / Bauleitplanung / Sonstige Planungen							
RPS 2000				Siedlungsbereich (Bestand)			
FNP				Gemischte Baufläche			
Sonstige Planung (z.B. L'Plan)							
B'Plan Nr./.		vom					
weitere Angaben (in Bezug auf Lage zu den Ab- und Anflugrouten und Lärmisophonen):							
Lage zu An- / Abflugrouten: Anflug, Bestand: in der Nähe							
Anflug, Planung: in der Nähe							
Abflug: Bestand, Planung: außerhalb							
Lage zu Lärmisophone (60 dB(A)- ROV)							
Westbetrieb:		Tag / Nacht (24 Std.):		Tag:		Nacht:	
Ostbetrieb:		Tag / Nacht (24 Std.):		Tag:		Nacht:	
100 : 100	X	Tag / Nacht (24 Std.):	Ja	Tag:		Nacht:	
Besonderheiten / Sonstiges:							
Einwendungen:							
<ul style="list-style-type: none"> • Mitgeltung allgemeiner Einwendungen Die im allgemeinen Teil der Einwendungen der Stadt Offenbach gemachten Aussagen gelten auch für die flurstücks- / einrichtungbezogenen Einwendungen und sind sinngemäß auf die Flurstücke / Einrichtungen zu übertragen. Spezielle Einwendungen werden im Folgenden vorgebracht. Bezüglich der nachfolgenden Einzeleinwendungen wird auch verwiesen auf die Einwendungen der Stadt Offenbach zu den Kindertagesstätten, wo die Einschränkungen des Betriebs durch Lärm nochmals differenziert dargestellt sind. • Grundbesitz wird entwertet Der städtische Grundbesitz liegt im engeren Einzugsbereich der Flugrouten (Siedlungsbeschränkungsbereich / potentieller Siedlungsbeschränkungsbereich bzw. unter oder in der Nähe der An- und Abflugrouten). Für diese Bereiche ist eine negative Auswirkung des Vorhabens auf die Grundstückspreisentwicklung und damit auf das fiskalische Vermögen der Stadt Offenbach nicht auszuschließen (vgl. dazu u.a. RDF-Gutachten „externe Kosten“, 2003). • lärmsensible Personengruppen Es gibt Personengruppen in der Bevölkerung, die bei Lärmbelastungen besonders starke Wirkungen zeigen oder auf Lärmbelastungen besonders sensibel reagieren. Schutzwürdige Gruppen sind z.B. Schwangere, Kinder, alte Menschen, Kranke (hier insbesondere Hypertoniker und blutdrucklabile Patienten) und die Gruppe der besonders lärmempfindlichen Personen. 							

- **lärmsensible Personengruppen - Schulkinder**

aus: RMI-Hearing 07.07.03:

Dr. Matheson (London) berichtete von einer an **Schulen** im Westen Londons durchgeführten Studie zum Einfluss von Fluglärm auf das Verhalten und die kognitiven Fähigkeiten von Kindern.

Während in Bezug auf die Selbsteinschätzung über die gesundheitliche Belastung sowie die Ausschüttung von Adrenalin, Noradrenalin und Cortisol keine wesentlichen Unterschiede zwischen lärmbelasteten und nicht lärmbelasteten Kindern festgestellt worden sei, sei ein leichter Zusammenhang in Bezug auf Hyperaktivität und psychologisches Ungleichgewicht erkennbar geworden.

Deutlich sei ein Zusammenhang zwischen chronischer Fluglärmbelastung und kognitiven Fähigkeiten vor allem hinsichtlich schwierigerer Aufgaben hervorgetreten. Dabei sei hervorzuheben, dass eine Gewöhnung an die Fluglärmbelastung nicht feststellbar sei.

Damit stehe das Ergebnis der Studie in Korrelation mit 20 weiteren Studien, die ebenfalls zu dem Ergebnis kämen, dass Verkehrslärm zu nicht aufholbaren Defiziten im Hinblick auf die Lernfähigkeit von Schülern führe.

Weiterhin trug Dr. Matheson vor, dass sich bei einer derzeit in Großbritannien, den Niederlanden und in Spanien durchgeführten Studie abzeichne, dass von einer linearen Beziehung zwischen Fluglärmbelastung einerseits und Lese-, bestimmten Erinnerungs- und Wiedererkennungseleistungen von Schulkindern andererseits auszugehen sei. Es könne festgehalten werden, dass eine Änderung von 5 dB bei Fluglärm einen Unterschied von zwei Monaten bei der Lesefähigkeit von Schülern nach sich ziehe.

- **Lärm – Gesundheit – Kinder / Schüler**

Die Weltgesundheitsorganisation (WHO) führt in ihrem Dokument 'Guidelines for community health' im Kapitel 3 "Adverse health effects of noise" unter anderem auf, dass Lärmexposition dazu führt, dass "cognitive performance deteriorates substantially for more complex tasks.." (S. 11).

- **Lärm – Kinder - Gesundheit**

Speziell für Kinder wird festgestellt: "For aircraft noise, it has been shown that chronic exposure during early childhood appears to impair reading acquisition and reduces motivational capabilities. Of recent concern are concomitant psychophysiological changes (blood pressure and stress hormone levels). Evidence indicates that the longer the exposure, the greater the damage. It seems clear that daycare centers and schools should not be located near major sources of noise." (WHO, 'Guidelines for community health', Kapitel 3, S. 15f.)

- **Kinder / Jugendliche - Lärm**

In der Fachliteratur finden sich Hinweise zu den Effekten von Fluglärm bei Kindern, Jugendlichen und für **Schulkinder**. Darin wird hauptsächlich über Defizite in der kognitiven Entwicklung berichtet.

(Hygge, S., Evans, G.W., Bullinger, M. (2000) The Munich airport noise study – effects of chronic aircraft noise on children`s perception and cognition. Nice

Meis, M. (2000) Habituation to suboptimal environments: The effects of transportation noise on children's task performance. Oldenburg).

- **Kinder / Jugendliche - Lärm**

Eine Offenbacher Untersuchung gibt es in Gestalt der vom Offenbacher Kinder- und Jugendparlament initiierten in 2002 durchgeführten Befragung von ca. 960 Offenbacher Schülern. In dieser schriftlichen Befragung in den Schulen wurden: zum einen die Belästigungseffekte Zuhause und in der Schule, zum anderen die Auswirkungen auf die schulische Leistung erfragt. Grob zusammengefasst lauten die Ergebnisse:

IN DER SCHULE

Die höchsten Anteile 'stark', 'sehr stark' oder 'unerträglich stark' gestörter Befragter finden sich bei geöffneten Fenstern in der Schillerschule (SG: 44%), der Bachschule (SG: 34%) und der Geschwister-Scholl-Schule (SG: 29%). Bei geschlossenen Fenstern finden sich die höchsten Anteile erheblich gestörter in der Schillerschule (SG: 16%), der Bachschule (SG: 16%) und in der Käthe-Kollwitz-Schule (SG: 9%).

Ein weiterer Fragenkomplex zur Verkehrslärmbelästigung in der Schule erfasste, bei welcher Betätigung Fluglärm am meisten stört. Von den Antwortvorgaben 'beim Unterhalten', 'beim Aufpassen' und 'beim konzentriert Arbeiten' wurde die letztere mit Abstand am häufigsten angekreuzt. 34% der in der Bachschule befragten Schüler geben an durch Fluglärm beim konzentrierten Arbeiten gestört zu werden. In Schiller- und Geschwister-Scholl-Schule kreuzen jeweils 29% der dort Befragten diese Antwortvorgabe an. 28% sind es in der Albert-Schweitzer-Schule und jeweils 27% in der Rudolf-Koch- und in der Käthe-Kollwitz-Schule. Die Antwortvorgabe 'beim Aufpassen' wird von 27% der befragten Schillerschüler, von 16% der Geschwister-Scholl-Schüler und von 15% der Bach-Schüler angekreuzt. Bemerkenswert erscheint, dass die unter den seltener belegten Startpfaden (Ostbetrieb) liegende Schillerschule, genauer deren Schülerschaft, insgesamt die stärksten negativen durch Fluglärm verursachten Effekte aufweist.

Die hier aufgezeigten negativen Effekte werden durch das Vorhaben eher verstärkt. Desweiteren enden die negativen Effekte nicht in der Schule. Zahlreiche Schüler/innen sind in ihrer häuslichen Umgebung weiter dem Fluglärm ausgesetzt. Dazu heißt es in der o.a. Untersuchung:

ZUHAUSE

Die höchsten Anteile 'stark' oder 'sehr stark' oder 'unerträglich stark' gestörter Befragter (S[ummenanteil]G[estörter]) finden sich in den unter den Landepfaden (Westbetrieb) liegenden Statistischen Bezirken. Tagsüber sind 'Tempelsee' (SG: 50%), 'Vorderwald-Rosenhöhe' (SG: 41%) und 'Lauterborn' (SG: 39%) die drei am stärksten betroffenen Statistischen Bezirke (wobei die Antwortvorgabe 'unerträglich stark' mit 16% der Nennungen im Lauterborn am höchsten ist). Nachts sind 'Bieberer Berg' (SG: 33%), 'Lauterborn' (SG: 32%) und 'Vorderwald-Rosenhöhe' (SG: 32%) am stärksten betroffen.

• Öffentl. Einrichtungen – Schallschutzmassnahmen

Einige städtische öffentliche Einrichtungen – insbesondere unter der Einflugschneise - wurden in der Vergangenheit mit zusätzlichen Schallschutzmaßnahmen / Lüftungsanlagen versehen, die z.T. auch erhebliche Unterhaltungskosten / Betriebskosten verursacht haben.

Durch das Vorhaben werden weitere Maßnahmen mit zusätzlichen Kosten (das bisherige „Nachtschutzgebiet“ und das sich hieran knüpfende Programm des passiven Schallschutzes ist für Offenbach kaum wirksam) erforderlichen bzw. vorhandener Schallschutz muss nachgebessert werden, da sie „falsch“ dimensioniert sind.

• Schulen als Veranstaltungsort

Schulen dienen der Schulgemeinschaft, aber auch der VHS sowie zahlreichen kulturellen Initiativen und Vereinen / Chören usw. als Veranstaltungsort u.a. kultureller Veranstaltungen.

Derartige Veranstaltungen werden vom Fluglärm – und zukünftig zahlreicher werdenden Einzelschallereignissen – gestört oder können erst gar nicht durchgeführt werden.

Kurse, die auch Konzentration bedürfen, werden gestört.

Die allg. Kommunikation wird gestört.

Verschiedentlich weisen Chöre aus Offenbach darauf hin, dass in öffentlichen Räumen – u.a. auch Schulen – keine adäquaten Tonaufzeichnungen vorgenommen werden können.

Offenbach, März 2005

Gez. Grandke, OB

Stadt Offenbach a. M.

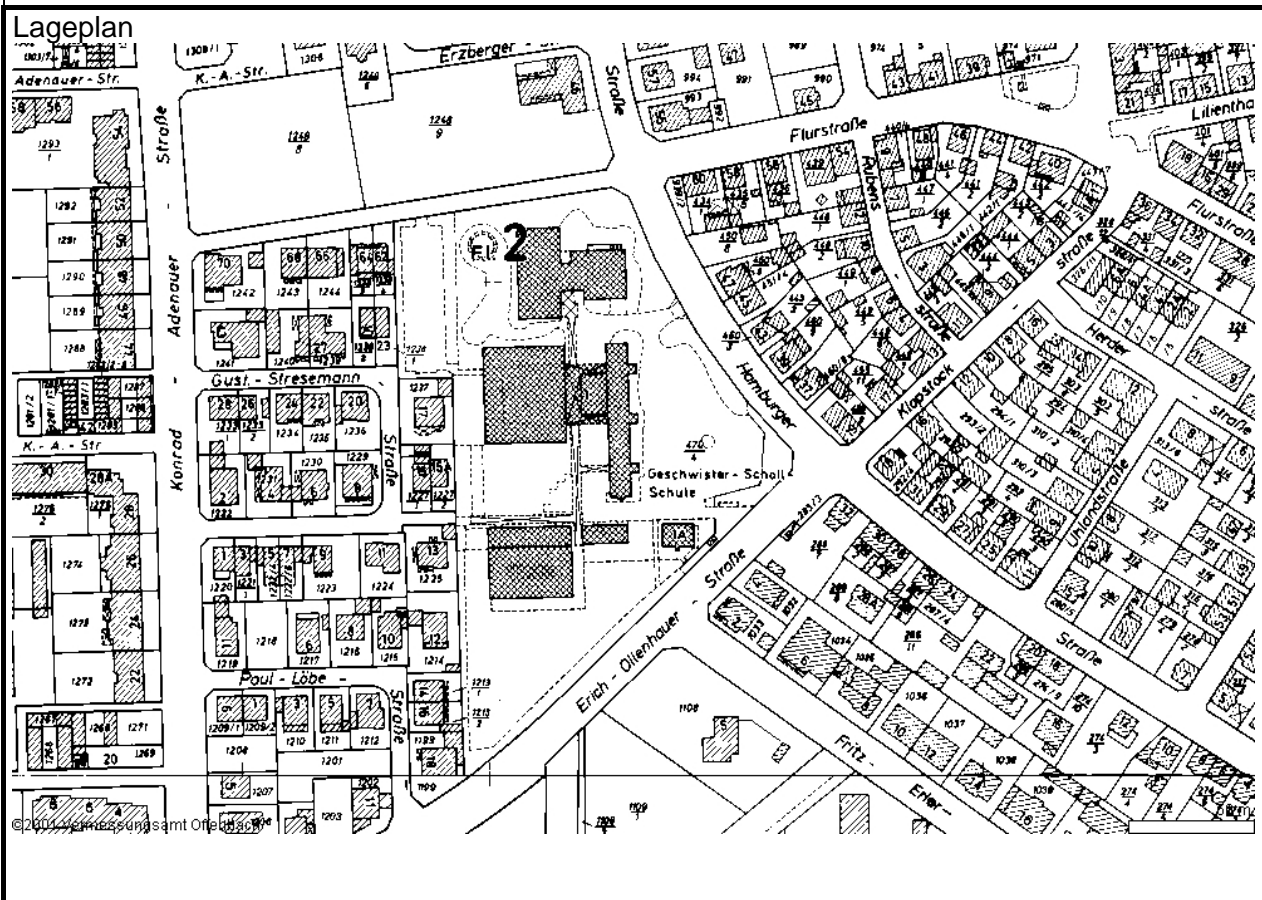
Einwendung im Planfeststellungsverfahren

Ausbau Flughafen Frankfurt



lfd. Nr.0460

Gemarkung	OF	Bie	X	Bü	Ru		
Flur	2	Flurstück				470_4	
wirtschaftl. Einheit mit Flurstücken:					Fläche insgesamt (m ²):	21542	
Adresse (soweit vorh.)							
Str.-Nr.	573	Straßenname	Erich-Ollenhauer-Straße			Haus-Nr.	1
Eigentümer: Stadt Offenbach					Erbbaurecht:		
Erbbaunehmer:							



Nutzungsart: GF öffentliche Zwecke						
Gebäude- und Freifl.	Öff. Zwecke (110 – 117)	X	Wohnen (130 – 136)	Handel / D. (140 – 147)	GE / GI (170–174/321/330)	MI (210 – 213)
	Verkehrs anl. (230 – 236)		Vers.-Anl. (250/252/261)	Landw/Forst (270 -279)	Sport/Camp. (281 – 285)	Baulücke (290 – 292)
Freiflächen	Sport/Camp. (410-418/422/427/430)		Grünanl./Park (420/421)	Acker/Grünl. (610 – 629)	Gartenland (630 – 639)	Wald (710 – 740)

Nähere Angaben zur Nutzung (insb. bei Gebäude u. Freiflächen für öffentl. Zwecke):
 Geschwister-Scholl-Schule (verbundene Haupt- und Realschule mit Förderstufe), Träger: Stadt OF; Nutzerzahl: 710

Ausweisung im Regionalplan / Bauleitplanung / Sonstige Planungen							
RPS 2000				Siedlungsbereich (Bestand)			
FNP				Gemeinbedarfsfläche: Schule; Wohnbaufläche			
Sonstige Planung (z.B. L'Plan)							
B'Plan Nr./.		vom					
weitere Angaben (in Bezug auf Lage zu den Ab- und Anflugrouten und Lärmisophonen):							
Lage zu An- / Abflugrouten: Anflug, Bestand: unter							
Anflug, Planung: unter							
Abflug: Bestand, Planung: außerhalb							
Lage zu Lärmisophone (60 dB(A)- ROV)							
Westbetrieb:		Tag / Nacht (24 Std.):		Tag:		Nacht:	
Ostbetrieb:		Tag / Nacht (24 Std.):		Tag:		Nacht:	
100 : 100	X	Tag / Nacht (24 Std.):	Ja	Tag:		Nacht:	
Besonderheiten / Sonstiges:							
Einwendungen:							
<ul style="list-style-type: none"> • Mitgeltung allgemeiner Einwendungen Die im allgemeinen Teil der Einwendungen der Stadt Offenbach gemachten Aussagen gelten auch für die flurstücks- / einrichtungbezogenen Einwendungen und sind sinngemäß auf die Flurstücke / Einrichtungen zu übertragen. Spezielle Einwendungen werden im Folgenden vorgebracht. Bezüglich der nachfolgenden Einzeleinwendungen wird auch verwiesen auf die Einwendungen der Stadt Offenbach zu den Kindertagesstätten, wo die Einschränkungen des Betriebs durch Lärm nochmals differenziert dargestellt sind. • Grundbesitz wird entwertet Der städtische Grundbesitz liegt im engeren Einzugsbereich der Flugrouten (Siedlungsbeschränkungsbereich / potentieller Siedlungsbeschränkungsbereich bzw. unter oder in der Nähe der An- und Abflugrouten). Für diese Bereiche ist eine negative Auswirkung des Vorhabens auf die Grundstückspreisentwicklung und damit auf das fiskalische Vermögen der Stadt Offenbach nicht auszuschließen (vgl. dazu u.a. RDF-Gutachten „externe Kosten“, 2003). • lärmsensible Personengruppen Es gibt Personengruppen in der Bevölkerung, die bei Lärmbelastungen besonders starke Wirkungen zeigen oder auf Lärmbelastungen besonders sensibel reagieren. Schutzwürdige Gruppen sind z.B. Schwangere, Kinder, alte Menschen, Kranke (hier insbesondere Hypertoniker und blutdrucklabile Patienten) und die Gruppe der besonders lärmempfindlichen Personen. 							

- **lärmsensible Personengruppen - Schulkinder**

aus: RMI-Hearing 07.07.03:

Dr. Matheson (London) berichtete von einer an **Schulen** im Westen Londons durchgeführten Studie zum Einfluss von Fluglärm auf das Verhalten und die kognitiven Fähigkeiten von Kindern.

Während in Bezug auf die Selbsteinschätzung über die gesundheitliche Belastung sowie die Ausschüttung von Adrenalin, Noradrenalin und Cortisol keine wesentlichen Unterschiede zwischen lärmbelasteten und nicht lärmbelasteten Kindern festgestellt worden sei, sei ein leichter Zusammenhang in Bezug auf Hyperaktivität und psychologisches Ungleichgewicht erkennbar geworden.

Deutlich sei ein Zusammenhang zwischen chronischer Fluglärmbelastung und kognitiven Fähigkeiten vor allem hinsichtlich schwierigerer Aufgaben hervorgetreten. Dabei sei hervorzuheben, dass eine Gewöhnung an die Fluglärmbelastung nicht feststellbar sei.

Damit stehe das Ergebnis der Studie in Korrelation mit 20 weiteren Studien, die ebenfalls zu dem Ergebnis kämen, dass Verkehrslärm zu nicht aufholbaren Defiziten im Hinblick auf die Lernfähigkeit von Schülern führe.

Weiterhin trug Dr. Matheson vor, dass sich bei einer derzeit in Großbritannien, den Niederlanden und in Spanien durchgeführten Studie abzeichne, dass von einer linearen Beziehung zwischen Fluglärmbelastung einerseits und Lese-, bestimmten Erinnerungs- und Wiedererkennungslleistungen von Schulkindern andererseits auszugehen sei. Es könne festgehalten werden, dass eine Änderung von 5 dB bei Fluglärm einen Unterschied von zwei Monaten bei der Lesefähigkeit von Schülern nach sich ziehe.

- **Lärm – Gesundheit – Kinder / Schüler**

Die Weltgesundheitsorganisation (WHO) führt in ihrem Dokument 'Guidelines for community health' im Kapitel 3 "Adverse health effects of noise" unter anderem auf, dass Lärmexposition dazu führt, dass "cognitive performance deteriorates substantially for more complex tasks.." (S. 11).

- **Lärm – Kinder - Gesundheit**

Speziell für Kinder wird festgestellt: "For aircraft noise, it has been shown that chronic exposure during early childhood appears to impair reading acquisition and reduces motivational capabilities. Of recent concern are concomitant psychophysiological changes (blood pressure and stress hormone levels). Evidence indicates that the longer the exposure, the greater the damage. It seems clear that daycare centers and schools should not be located near major sources of noise." (WHO, 'Guidelines for community health', Kapitel 3, S. 15f.)

- **Kinder / Jugendliche - Lärm**

In der Fachliteratur finden sich Hinweise zu den Effekten von Fluglärm bei Kindern, Jugendlichen und für **Schulkinder**. Darin wird hauptsächlich über Defizite in der kognitiven Entwicklung berichtet.

(Hygge, S., Evans, G.W., Bullinger, M. (2000) The Munich airport noise study – effects of chronic aircraft noise on children`s perception and cognition. Nice

Meis, M. (2000) Habituation to suboptimal environments: The effects of transportation noise on children's task performance. Oldenburg).

- **Kinder / Jugendliche - Lärm**

Eine Offenbacher Untersuchung gibt es in Gestalt der vom Offenbacher Kinder- und Jugendparlament initiierten in 2002 durchgeführten Befragung von ca. 960 Offenbacher Schülern. In dieser schriftlichen Befragung in den Schulen wurden: zum einen die Belästigungseffekte Zuhause und in der Schule, zum anderen die Auswirkungen auf die schulische Leistung erfragt. Grob zusammengefasst lauten die Ergebnisse:

IN DER SCHULE

Die höchsten Anteile 'stark', 'sehr stark' oder 'unerträglich stark' gestörter Befragter finden sich bei geöffneten Fenstern in der Schillerschule (SG: 44%), der Bachschule (SG: 34%) und der Geschwister-Scholl-Schule (SG: 29%). Bei geschlossenen Fenstern finden sich die höchsten Anteile erheblich gestörter in der Schillerschule (SG: 16%), der Bachschule (SG: 16%) und in der Käthe-Kollwitz-Schule (SG: 9%).

Ein weiterer Fragenkomplex zur Verkehrslärmbelästigung in der Schule erfasste, bei welcher Betätigung Fluglärm am meisten stört. Von den Antwortvorgaben 'beim Unterhalten', 'beim Aufpassen' und 'beim konzentriert Arbeiten' wurde die letztere mit Abstand am häufigsten angekreuzt. 34% der in der Bachschule befragten Schüler geben an durch Fluglärm beim konzentrierten Arbeiten gestört zu werden. In Schiller- und Geschwister-Scholl-Schule kreuzen jeweils 29% der dort Befragten diese Antwortvorgabe an. 28% sind es in der Albert-Schweitzer-Schule und jeweils 27% in der Rudolf-Koch- und in der Käthe-Kollwitz-Schule. Die Antwortvorgabe 'beim Aufpassen' wird von 27% der befragten Schillerschüler, von 16% der Geschwister-Scholl-Schüler und von 15% der Bach-Schüler angekreuzt. Bemerkenswert erscheint, dass die unter den seltener belegten Startpfaden (Ostbetrieb) liegende Schillerschule, genauer deren Schülerschaft, insgesamt die stärksten negativen durch Fluglärm verursachten Effekte aufweist.

Die hier aufgezeigten negativen Effekte werden durch das Vorhaben eher verstärkt. Desweiteren enden die negativen Effekte nicht in der Schule. Zahlreiche Schüler/innen sind in ihrer häuslichen Umgebung weiter dem Fluglärm ausgesetzt. Dazu heißt es in der o.a. Untersuchung:

ZUHAUSE

Die höchsten Anteile 'stark' oder 'sehr stark' oder 'unerträglich stark' gestörter Befragter (S[ummenanteil]G[estörter]) finden sich in den unter den Landepfaden (Westbetrieb) liegenden Statistischen Bezirken. Tagsüber sind 'Tempelsee' (SG: 50%), 'Vorderwald-Rosenhöhe' (SG: 41%) und 'Lauterborn' (SG: 39%) die drei am stärksten betroffenen Statistischen Bezirke (wobei die Antwortvorgabe 'unerträglich stark' mit 16% der Nennungen im Lauterborn am höchsten ist). Nachts sind 'Bieberer Berg' (SG: 33%), 'Lauterborn' (SG: 32%) und 'Vorderwald-Rosenhöhe' (SG: 32%) am stärksten betroffen.

• Öffentl. Einrichtungen – Schallschutzmassnahmen

Einige städtische öffentliche Einrichtungen – insbesondere unter der Einflugschneise - wurden in der Vergangenheit mit zusätzlichen Schallschutzmaßnahmen / Lüftungsanlagen versehen, die z.T. auch erhebliche Unterhaltungskosten / Betriebskosten verursacht haben.

Durch das Vorhaben werden weitere Maßnahmen mit zusätzlichen Kosten (das bisherige „Nachtschutzgebiet“ und das sich hieran knüpfende Programm des passiven Schallschutzes ist für Offenbach kaum wirksam) erforderlichen bzw. vorhandener Schallschutz muss nachgebessert werden, da sie „falsch“ dimensioniert sind.

• Schulen als Veranstaltungsort

Schulen dienen der Schulgemeinschaft, aber auch der VHS sowie zahlreichen kulturellen Initiativen und Vereinen / Chören usw. als Veranstaltungsort u.a. kultureller Veranstaltungen.

Derartige Veranstaltungen werden vom Fluglärm – und zukünftig zahlreicher werdenden Einzelschallereignissen – gestört oder können erst gar nicht durchgeführt werden.

Kurse, die auch Konzentration bedürfen, werden gestört.

Die allg. Kommunikation wird gestört.

Verschiedentlich weisen Chöre aus Offenbach darauf hin, dass in öffentlichen Räumen – u.a. auch Schulen – keine adäquaten Tonaufzeichnungen vorgenommen werden können.

Offenbach, März 2005

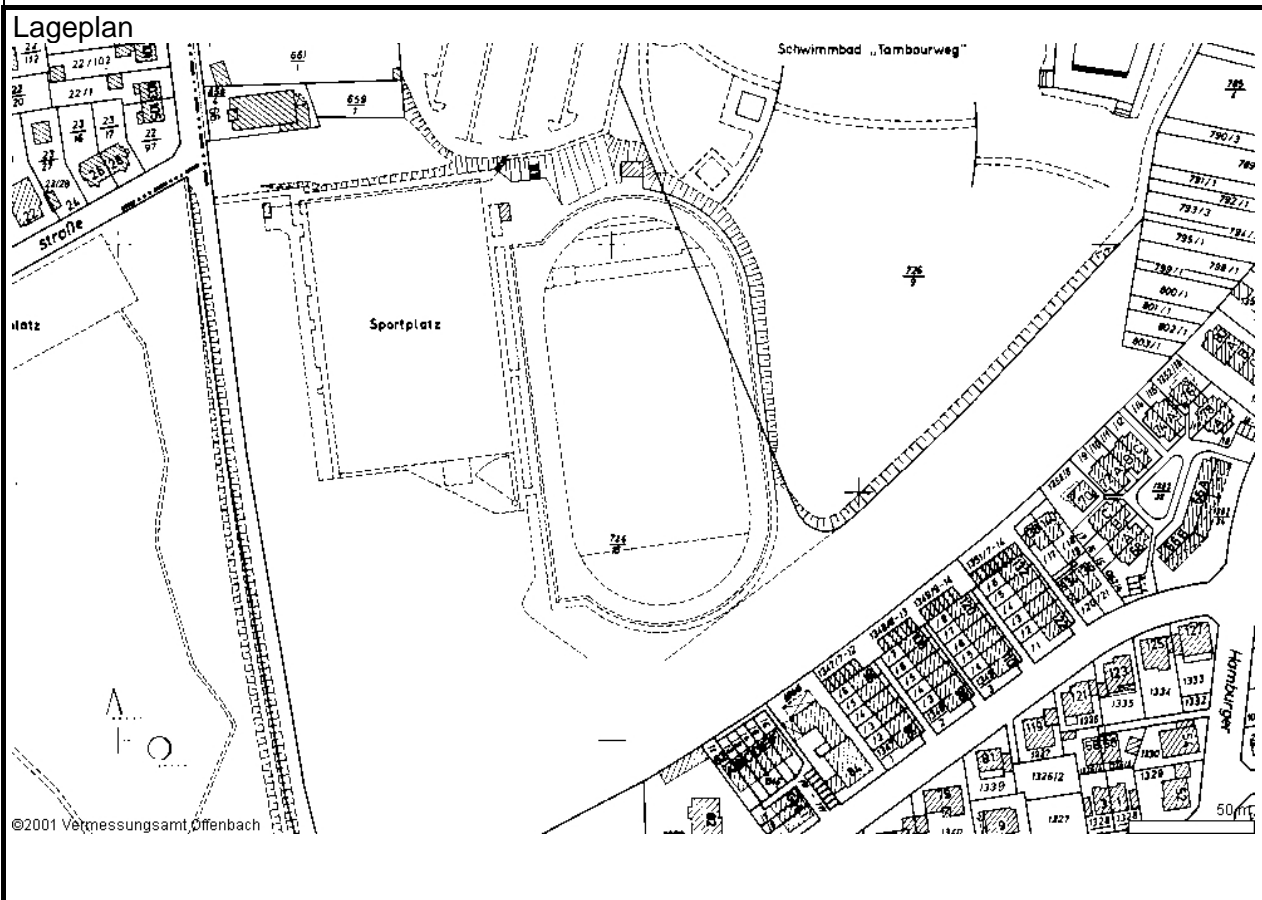
Gez. Grandke, OB

Stadt Offenbach a. M.
Einwendung im Planfeststellungsverfahren
Ausbau Flughafen Frankfurt



lfd. Nr.0461

Gemarkung	OF	Bie	X	Bü	Ru		
Flur	2	Flurstück					726_16
wirtschaftl. Einheit mit Flurstücken:					Fläche insgesamt (m ²):		72466
Adresse (soweit vorh.)							
Str.-Nr.	560	Straßenname	Tambourweg			Haus-Nr.	
Eigentümer: Stadt Offenbach					Erbbaurecht:		
Erbbaunehmer:							



Nutzungsart: Sportplatz

Gebäude- und Freifl.	Öff. Zwecke (110 – 117)	Wohnen (130 – 136)	Handel / D. (140 – 147)	GE / GI (170–174/321/330)	MI (210 – 213)
	Verkehrs anl. (230 – 236)	Vers.-Anl. (250/252/261)	Landw/Forst (270 -279)	Sport/Camp. (281 – 285)	Baulücke (290 – 292)
Freiflächen	Sport/Camp. (410-418/422/427/430)	X Grünanl./Park (420/421)	Acker/Grünl. (610 – 629)	Gartenland (630 – 639)	Wald (710 – 740)

Nähere Angaben zur Nutzung (insb. bei Gebäude u. Freiflächen für öffentl. Zwecke):

Ausweisung im Regionalplan / Bauleitplanung / Sonstige Planungen							
RPS 2000				Bereich f. Landschaftsnutzung und -pflege			
FNP				Grünfläche: Parkanlage, Sportanlage; Sondergebiet: Sport			
Sonstige Planung (z.B. L'Plan)							
B'Plan Nr. 84		vom: 03.03.1975		Gemeinbedarfsfläche Sportzentrum, Verkehrsfläche			
B'Plan Nr.513-i.Aufst.							
weitere Angaben (in Bezug auf Lage zu den Ab- und Anflugrouten und Lärmisophonen):							
Lage zu An- / Abflugrouten: Anflug, Bestand: unter Anflug, Planung: unter Abflug: Bestand, Planung: außerhalb							
Lage zu Lärmisophone (60 dB(A)- ROV)							
Westbetrieb:		Tag / Nacht (24 Std.):		Tag:		Nacht:	
Ostbetrieb:		Tag / Nacht (24 Std.):		Tag:		Nacht:	
100 : 100	X	Tag / Nacht (24 Std.):	Ja	Tag:		Nacht:	
Besonderheiten / Sonstiges:							
z.T. Teil des Grünrings vom Main zum Main (Regionalparkroute), langfristige Führung Teil des Systems „wichtiger Freiraumverbindungen bzw. Hauptfuß- und –Radwege mit begleitendem Grün“ (FNP OF 1984, Abb. 1.16)							
Einwendungen:							
<ul style="list-style-type: none"> Mitgeltung allgemeiner Einwendungen Die im allgemeinen Teil der Einwendungen der Stadt Offenbach gemachten Aussagen gelten auch für die flurstücks- / einrichtungsbezogenen Einwendungen und sind sinngemäß auf die Flurstücke / Einrichtungen zu übertragen. Spezielle Einwendungen werden im Folgenden vorgebracht. Grundbesitz wird entwertet Der städtische Grundbesitz liegt im engeren Einzugsbereich der Flugrouten (Siedlungsbeschränkungsbereich / potentieller Siedlungsbeschränkungsbereich bzw. unter oder in der Nähe der An- und Abflugrouten). Für diese Bereiche ist eine negative Auswirkung des Vorhabens auf die Grundstückspreisentwicklung und damit auf das fiskalische Vermögen der Stadt Offenbach nicht auszuschließen (vgl. dazu u.a. RDF-Gutachten „externe Kosten“, 2003). Sportstätten, allg. Sportveranstaltungen, die hohe Konzentration und Kommunikation erfordern, sind nur in unbefriedigendem Maße durchzuführen. Teilweise ist eine Kommunikation nur nach Unterbrechung des Spiels oder Übungen möglich. Das allgemeine Vereinsleben (Kommunikation, Entspannung) leidet erheblich unter Fluglärm. Das Vorhaben verstärkt diese Problemlage. 							

- **Sportgelände am ehem. Tambourbad**

Da das Sportgelände in der Einfugschneise des Frankfurter Flughafens liegt, kommt es wiederholt vor, dass Trainingseinheiten bzw. Anweisungen des Trainers durch anfliegende Flugzeuge nicht verstanden und dadurch wiederholt werden müssen. Dadurch entstehen zeitweise ungeplante Pausen, bis das Flugzeug vorüber ist. Auch ein zeitweise „gemütliches Beisammensein“ nach Spielende wird durch den Fluglärm nicht unerheblich gestört.

Besonders hervorzuheben ist, dass während der Kriegszeiten am Golf sowie zuletzt im Irak durch das hohe Aufkommen von Militärflugzeugen eine enorme Lärmbelästigung eingetreten ist, da die großen Army-Transporter ohnehin schon sehr laut sind. Da diese dann in kurzen Takten landen, wird die Lärmbelästigung doppelt hoch empfunden. Grundsätzlich ist festzuhalten, dass die anfliegenden Flugzeuge je nach Landerichtung zu ca. 75% über diese Flugschneise den Flughafen Frankfurt anfliegen. Alle anderen Flug- bzw. Landerouten beeinträchtigen den Spielbetrieb nicht.

- **Standort, Bestand (Vertrauensschutz)**

Der rechtkräftige B'Plan Nr. 84 der Stadt Offenbach setzt das Grundstück als Gemeinbedarfsfläche: Sportzentrum fest. Der damit verbundene Vertrauensschutz in Bezug auf die allg. Qualität im Gebiet wird durch eintretende negative Entwicklung mit dem Fluglärm verletzt.

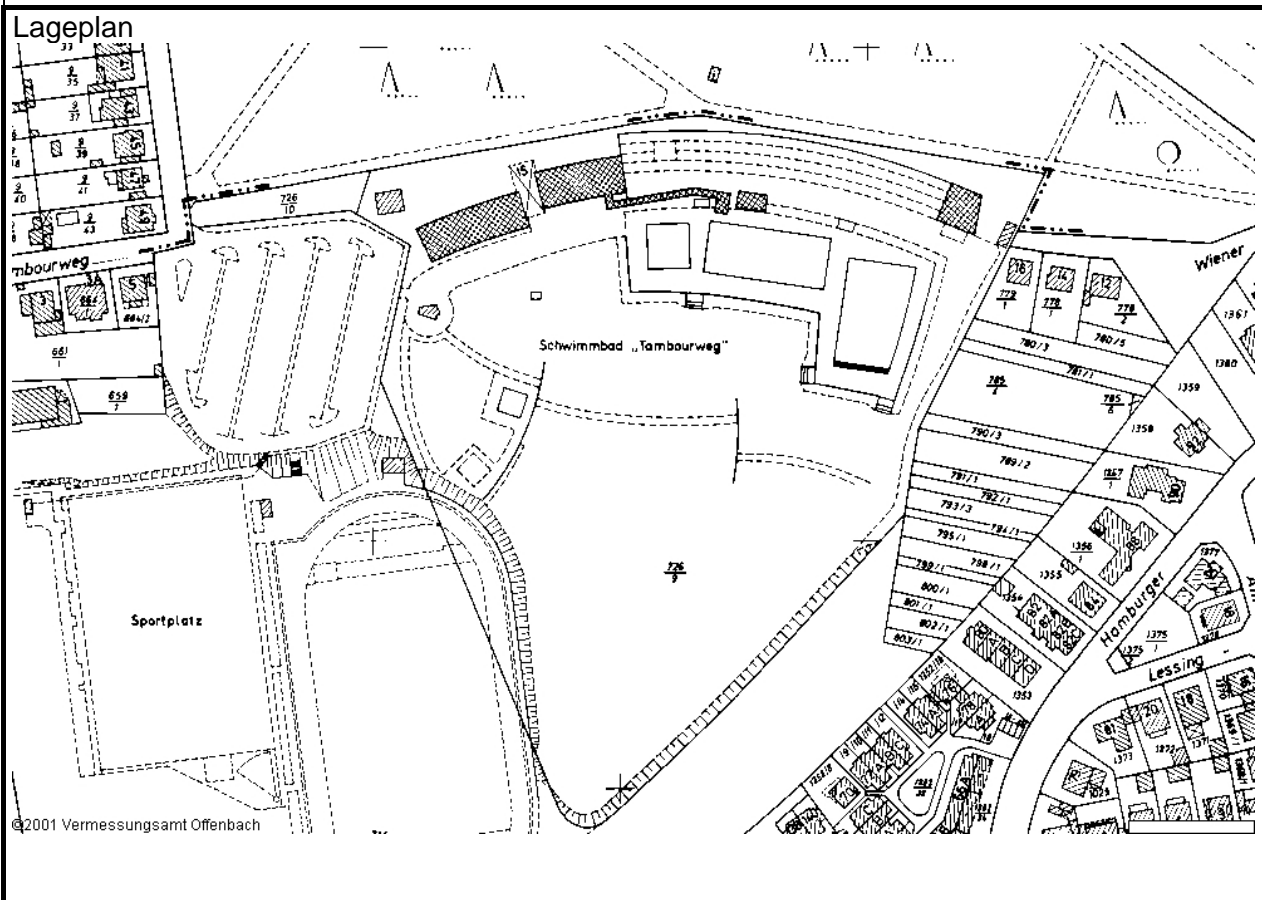
Offenbach, März 2005
Gez. Grandke, OB

Stadt Offenbach a. M.
Einwendung im Planfeststellungsverfahren
Ausbau Flughafen Frankfurt



lfd. Nr.0462

Gemarkung	OF	Bie	X	Bü	Ru		
Flur	2	Flurstück					726_9
wirtschaftl. Einheit mit Flurstücken:					Fläche insgesamt (m ²):		48206
Adresse (soweit vorh.)							
Str.-Nr.	560	Straßenname	Tambourweg			Haus-Nr.	15
Eigentümer: Stadt Offenbach						Erbbaurecht:	
Erbbaubnehmer:							



Nutzungsart: Freibad						
Gebäude- und Freifl.	Öff. Zwecke (110 – 117)	Wohnen (130 – 136)	Handel / D. (140 – 147)	GE / GI (170– 174/321/330	MI (210 – 213)	
	Verkehrs anl. (230 – 236)	Vers.-Anl. (250/252/261)	Landw/Forst (270 -279)	Sport/Camp. (281 – 285)	Baulücke (290 – 292)	
Freiflächen	Sport/Camp. (410- 418/422/427/ 430)	X Grünanl./Park (420/421)	Acker/Grünl. (610 – 629)	Gartenland (630 – 639)	Wald (710 – 740)	

Nähere Angaben zur Nutzung (insb. bei Gebäude u. Freiflächen für öffentl. Zwecke):
Geschlossen; z.T. Altlastenfläche; z.T. zeitl. begrenzte Zwischennutzung

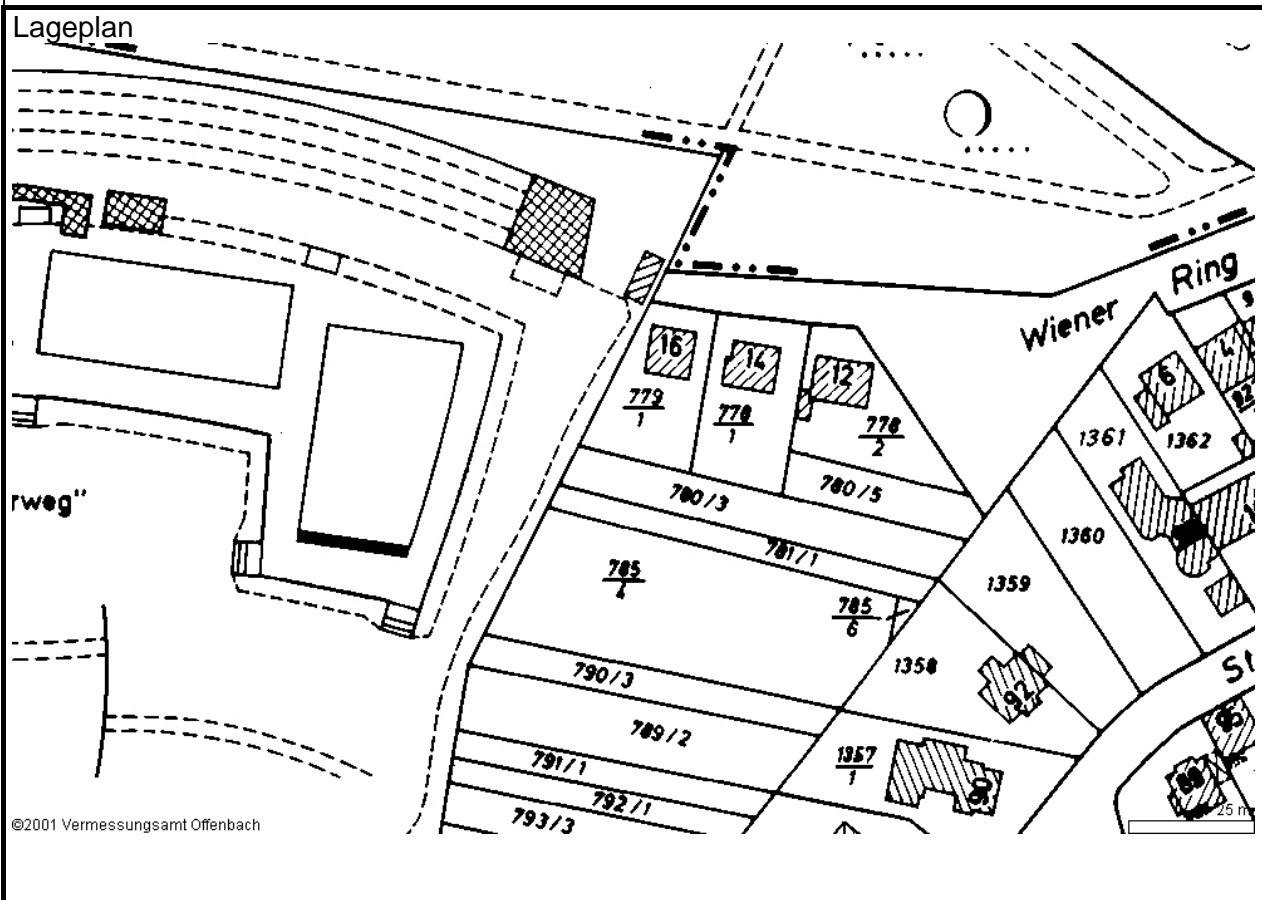
Ausweisung im Regionalplan / Bauleitplanung / Sonstige Planungen							
RPS 2000				Bereich f. Landschaftsnutzung und -pflege			
FNP				Grünfläche; Kombiniertes Hallen- und Freibad			
Sonstige Planung (z.B. L'Plan)							
B'Plan Nr. 84		vom:03.03.1975		Gemeinbedarfsfläche Sportzentrum			
B'Plan Nr.513-i.Aufst.							
weitere Angaben (in Bezug auf Lage zu den Ab- und Anflugrouten und Lärmisophonen):							
Lage zu An- / Abflugrouten: Anflug, Bestand: unter							
Anflug, Planung: unter							
Abflug: Bestand, Planung: außerhalb							
Lage zu Lärmisophone (60 dB(A)- ROV)							
Westbetrieb:		Tag / Nacht (24 Std.):		Tag:		Nacht:	
Ostbetrieb:		Tag / Nacht (24 Std.):		Tag:		Nacht:	
100 : 100	X	Tag / Nacht (24 Std.):	Ja	Tag:		Nacht:	
Besonderheiten / Sonstiges:							
Teil des potenziell auszubauenden Naherholungs- und Freizeitbereichs Bieberer Berg / Leonh.-Eißnert-Park							
z.T. Teil des Grünrings vom Main zum Main (Regionalparkroute), langfristige Führung							
Teil des Systems „wichtiger Freiraumverbindungen bzw. Hauptfuß- und –Radwege mit begleitendem Grün“ (FNP OF 1984, Abb. 1.16)							
Einwendungen:							
<ul style="list-style-type: none"> Mitgeltung allgemeiner Einwendungen Die im allgemeinen Teil der Einwendungen der Stadt Offenbach gemachten Aussagen gelten auch für die flurstücks- / einrichtungsbezogenen Einwendungen und sind sinngemäß auf die Flurstücke / Einrichtungen zu übertragen. Spezielle Einwendungen werden im Folgenden vorgebracht. Grundbesitz wird entwertet Der städtische Grundbesitz liegt im engeren Einzugsbereich der Flugrouten (Siedlungsbeschränkungsbereich / potentieller Siedlungsbeschränkungsbereich bzw. unter oder in der Nähe der An- und Abflugrouten). Für diese Bereiche ist eine negative Auswirkung des Vorhabens auf die Grundstückspreisentwicklung und damit auf das fiskalische Vermögen der Stadt Offenbach nicht auszuschließen (vgl. dazu u.a. RDF-Gutachten „externe Kosten“, 2003). Leonhardt-Eißnert-Park (und Umgebung) Der Bereich Bieberer Berg / Leonh.-Eißnert-Park (einschl. Waldpark, ehem. Tambourbad-Gelände und Lohwaldhügel) enthält das vorhandene und zu entwickelnde Potenzial für einen zentralen Naherholungs- und Freizeitbereich der Stadtbevölkerung. Entsprechende Entwicklungen sind eingeleitet. Durch die zunehmende „Verlärmung“ (vgl. auch DIN 18005 – Schallschutz im Städtebau) dieses zentralen Naherholungsbereiches durch Fluglärm wird dieses Stadtentwicklungsziel ausgehöhlt, die Planungshoheit der Gemeinde eingeschränkt und bereits langfristig gebundene Investitionen und Grundbesitz in Frage gestellt. Veranstaltungsort Der Fluglärm führt zu Beschränkungen und Beeinträchtigungen bei „leisen“ Veranstaltungen. 							
Offenbach, März 2005							
Gez. Grandke, OB							

Stadt Offenbach a. M.
Einwendung im Planfeststellungsverfahren
Ausbau Flughafen Frankfurt



lf. Nr.0463

Gemarkung	OF	Bie	X	Bü	Ru		
Flur	2	Flurstück	778_1				
wirtschaftl. Einheit mit Flurstücken:					Fläche insgesamt (m ²):	648	
Adresse (soweit vorh.)							
Str.-Nr.	548	Straßenname	Wiener Ring			Haus-Nr.	14
Eigentümer: Stadt Offenbach					Erbbaurecht:		
Erbbaunehmer:							



Nutzungsart: GF-Wohnen Einzelhaus						
Gebäude- und Freifl.	Öff. Zwecke (110 – 117)	Wohnen (130 – 136)	X	Handel / D. (140 – 147)	GE / GI (170– 174/321/330)	MI (210 – 213)
	Verkehrs anl. (230 – 236)	Vers.-Anl. (250/252/261)		Landw/Forst (270 -279)	Sport/Camp. (281 – 285)	Baulücke (290 – 292)
Freiflächen	Sport/Camp. (410- 418/422/427/ 430)	Grünanl./Park (420/421)		Acker/Grünl. (610 – 629)	Gartenland (630 – 639)	Wald (710 – 740)

Nähere Angaben zur Nutzung (insb. bei Gebäude u. Freiflächen für öffentl. Zwecke):

Ausweisung im Regionalplan / Bauleitplanung / Sonstige Planungen							
RPS 2000				Bereich f. Landschaftsnutzung und -pflege; Regionaler Grünzug			
FNP				Grünfläche: Parkanlage			
Sonstige Planung (z.B. L'Plan)							
B'Plan Nr.84		vom:03.03.1975		Straßenverkehrsfläche			
weitere Angaben (in Bezug auf Lage zu den Ab- und Anflugrouten und Lärmisophonen):							
Lage zu An- / Abflugrouten: Anflug, Bestand: unter Anflug, Planung: unter Abflug: Bestand, Planung: außerhalb							
Lage zu Lärmisophone (60 dB(A)- ROV)							
Westbetrieb:		Tag / Nacht (24 Std.):		Tag:		Nacht:	
Ostbetrieb:		Tag / Nacht (24 Std.):		Tag:		Nacht:	
100 : 100	X	Tag / Nacht (24 Std.):	Ja	Tag:		Nacht:	
Besonderheiten / Sonstiges:							
Einwendungen:							
<ul style="list-style-type: none"> Mitgeltung allgemeiner Einwendungen Die im allgemeinen Teil der Einwendungen der Stadt Offenbach gemachten Aussagen gelten auch für die flurstücks- / einrichtungsbezogenen Einwendungen und sind sinngemäß auf die Flurstücke / Einrichtungen zu übertragen. Spezielle Einwendungen werden im Folgenden vorgebracht. Grundbesitz wird entwertet Der städtische Grundbesitz liegt im engeren Einzugsbereich der Flugrouten (Siedlungsbeschränkungsbereich / potentieller Siedlungsbeschränkungsbereich bzw. unter oder in der Nähe der An- und Abflugrouten). Für diese Bereiche ist eine negative Auswirkung des Vorhabens auf die Grundstückspreisentwicklung und damit auf das fiskalische Vermögen der Stadt Offenbach nicht auszuschließen (vgl. dazu u.a. RDF-Gutachten „externe Kosten“, 2003). Wohnstandort, Bestand (Beeinträchtigung, allg.) Das Flurstück dient dem Wohnen. Die mittel- und langfristige Sicherung der wirtschaftlichen Substanz des Grundstücks ist abhängig von einer marktkonformen Sicherung allgemeiner Wohnbedingungen. Dies wird durch das Vorhaben mit Zunahme des Fluglärms (Dauerschall / Einzelschallereignisse / nächtl. Schallereignisse bzw. Ereignisse in lärmsensiblen Zeiten) in Frage gestellt. Wohnstandort, Bestand (Wertverlust) Die Einschränkung der Lebensqualität durch den Fluglärm gefährdet langfristig die adäquate Vermietbarkeit / Vergabe des Erbbaurechts und damit die Wertschubstanz der Liegenschaft. - Der Eigentümer sieht sich der Gefahr ausgesetzt, mit Mietminderungen / Einschränkungen des Erbbauzinses / Reduktion des erzielbaren Werts bei Verkauf des Erbbaurechts konfrontiert zu werden. – Die Bemühungen des Eigentümers zur nachhaltigen Substanzerhaltung und mit Investitionen verbundene Anpassungen an moderne Wohnverhältnisse werden durch den steigenden Fluglärm entwertet. Wohnstandort, Bestand (Beeinträchtigung; allg.) Die geplante Anfluglinie der NW-Bahn wird die Wohnqualität durch Fluglärm verschlechtern. 							

- **Wohnstandort, (Regional- und Stadtentwicklung)**

Ziel der Regional- und Stadtentwicklung ist es, die „weichen Standortfaktoren“ zu verbessern, um die Wohnbevölkerung der Kernstädte im Ballungsgebiet Rhein-Main (hierzu gehört OF) in der Stadt zu halten, die Standortbindung (und damit soziales Engagement in der Stadt, im Quartier) zu stabilisieren und Suburbanisierung (mit negativen Folgen im Verkehr) zu begrenzen. Hierzu gehört erheblich die Wohnzufriedenheit und dazu auch akzeptable Umweltbedingungen. Hier sind Kernstädte gegenüber den anderen Gemeindetypen in einer ständigen „Aufholjagd“ (vgl. BBR, Bd. 15/2003, S. 18ff). – Die Verschlechterung der Umweltbedingungen infolge vermehrten Fluglärms konterkariert diese Anstrengungen der Stadt- und Regionalplanung und führt zu stadtwirtschaftlicher und sozialer Erosion.

- **Wohnstandort, Bestand (Beeinträchtigung, allg.)**

Zur Wohnzufriedenheit der Bewohner ist die Frage der Umweltbelastungen von erheblicher Brisanz. Bei der Umweltbelastung spielt der Lärm (und hier auch der Fluglärm) eine wesentliche Rolle. Die Befragung des BBR (BBR-Berichte 15/2003, S.50ff) zeigt die wachsende Bedeutung dieses Faktors und die hohe Bedeutung für den Innenstadtrand/Stadtrand der Kernstädte wie OF. Die geplante Erweiterung des Flughafens verschärft diese Problematik und führt zur Entwertung der Wohnliegenschaften (s.o.).

- **Wohnstandort, Bestand (Beeinträchtigung; allg.)**

Das Wohngrundstück wird bereits heute vom Fluglärm stark belastet. – Dadurch wird die allg. Lebensqualität im Wohngebäude und auf den zugehörigen Freiflächen eingeschränkt. Stark betroffen sind hierdurch besonders lärmsensible Personen wie Kinder, alte Menschen, Kranke, Schichtarbeiter sowie Personen, die sich überdurchschnittlich lange in ihrer Wohnung aufhalten (u.a. nicht voll erwerbstätige Frauen). (Da durch Fluktuation sich die Zusammensetzung der Bewohner der Liegenschaft stets ändert, ist – im Sinne längerfristigen Vermietbarkeit - auf allgemeine Kriterien abzustellen und nicht auf die aktuelle Bewohnerschaft).

- **Wohnstandort, Bestand (Belastung / Gesundheit)**

Die vom Fluglärm ausgehenden Belastungen verschlechtern nicht nur die Wohnqualität der Wohnstandorte ganz allgemein.

Sowohl die Höhe der Dauerschallbelastung als auch die Höhe, zeitliche Folge und zeitliche Verteilung der Einzelschallereignisse führt z.T. mindestens zur Überschreitung präventiver medizinischer Vorsorgewerte aber auch gesundheitlicher Grenzwerte.

Es wird in diesem Zusammenhang auch verwiesen auf die von der Stadt Offenbach im Jahr 2003/2004 durchgeführten eigenen Fluglärmmessungen der Fa. MüllerBBM und die daraufhin erfolgte lärmmedizinische Beurteilung durch das Beratungsbüro Maschke. Es wird dabei verwiesen auf die auf Belastungen in den einzelnen Tag- und Nachtzeitscheiben. Weiter wird besonders auf die höhere Belastung an den Wochenenden und Feiertagen hingewiesen, an denen die Bevölkerung nicht nur Anspruch auf Ruhe hat, sondern die Fluglärmereignisse auch als besonders störend empfunden werden.

- **Wohnstandort, Bestand (Beeinträchtigung; Zahl der Lärmereignisse)**

Insbesondere die Steigerung der Zahl der Flugbewegungen in den letzten Jahren und die damit verbundene erhöhte Zahl von Einzelschallereignissen ohne größere Pausen sowie insbesondere die erhebliche Erhöhung der nächtlichen Flugereignisse hat die Wohnqualität verschlechtert.

- **Wohnstandort, Risiko**

Die Wohnstandorte unterhalb der Anflugrouten werden nicht nur durch das allgemeine Absturzrisiko belastet, sondern auch durch „Eisschlag“, der sich durch Auftauvorgänge an den landenden Flugzeugen ergibt. Hier ist es in Offenbach zu derartigen Ereignissen gekommen. Die Gefahr erhöht sich mit der geplanten Steigerung der Flugbewegungen.

- **Wohnstandort, Bestand (Beeinträchtigung; keine Obergrenze der Flugbewegungen)**

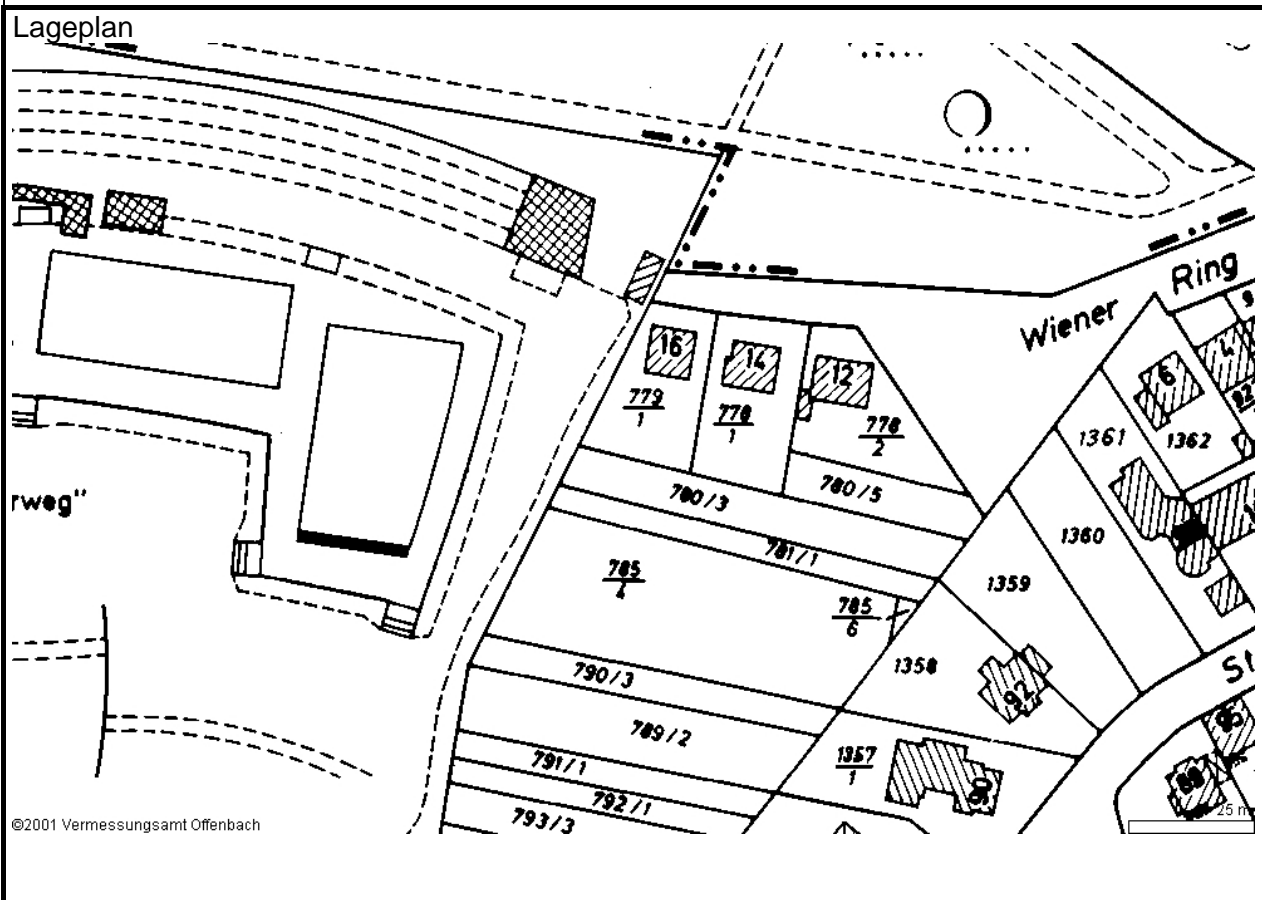
Durch die geplante Steigerung der Flugbewegungen wird die Wohnqualität weiter beeinträchtigt. Da in den Planfeststellungsunterlagen keine Obergrenze verankert ist, muss langfristig mit Flugbewegungen >660.000 und weiter steigendem Fluglärm gerechnet werden.

Stadt Offenbach a. M.
Einwendung im Planfeststellungsverfahren
Ausbau Flughafen Frankfurt



lf. Nr.0464

Gemarkung	OF	Bie	X	Bü	Ru		
Flur	2	Flurstück	778_2				
wirtschaftl. Einheit mit Flurstücken:					Fläche insgesamt (m ²):	645	
Adresse (soweit vorh.)							
Str.-Nr.	548	Straßenname	Wiener Ring			Haus-Nr.	12
Eigentümer: Stadt Offenbach					Erbbaurecht:		
Erbbaunehmer:							



Nutzungsart: GF-Wohnen Einzelhaus						
Gebäude- und Freifl.	Öff. Zwecke (110 – 117)	Wohnen (130 – 136)	X	Handel / D. (140 – 147)	GE / GI (170– 174/321/330)	MI (210 – 213)
	Verkehrs anl. (230 – 236)	Vers.-Anl. (250/252/261)		Landw/Forst (270 -279)	Sport/Camp. (281 – 285)	Baulücke (290 – 292)
Freiflächen	Sport/Camp. (410- 418/422/427/ 430)	Grünanl./Park (420/421)		Acker/Grünl. (610 – 629)	Gartenland (630 – 639)	Wald (710 – 740)

Nähere Angaben zur Nutzung (insb. bei Gebäude u. Freiflächen für öffentl. Zwecke):

Ausweisung im Regionalplan / Bauleitplanung / Sonstige Planungen							
RPS 2000				Bereich f. Landschaftsnutzung und -pflege; Regionaler Grünzug			
FNP				Grünfläche: Parkanlage; Wohnbaufläche			
Sonstige Planung (z.B. L'Plan)							
B'Plan Nr.84		vom: 03.03.1975		Straßenverkehrsfläche			
weitere Angaben (in Bezug auf Lage zu den Ab- und Anflugrouten und Lärmisophonen):							
Lage zu An- / Abflugrouten: Anflug, Bestand: unter Anflug, Planung: unter Abflug: Bestand, Planung: außerhalb							
Lage zu Lärmisophone (60 dB(A)- ROV)							
Westbetrieb:		Tag / Nacht (24 Std.):		Tag:		Nacht:	
Ostbetrieb:		Tag / Nacht (24 Std.):		Tag:		Nacht:	
100 : 100	X	Tag / Nacht (24 Std.):	Ja	Tag:		Nacht:	
Besonderheiten / Sonstiges: z.T. Teil des Grünrings vom Main zum Main (Regionalparkroute), langfristige Führung							
Einwendungen:							
<ul style="list-style-type: none"> Mitgeltung allgemeiner Einwendungen Die im allgemeinen Teil der Einwendungen der Stadt Offenbach gemachten Aussagen gelten auch für die flurstücks- / einrichtungsbezogenen Einwendungen und sind sinngemäß auf die Flurstücke / Einrichtungen zu übertragen. Spezielle Einwendungen werden im Folgenden vorgebracht. Grundbesitz wird entwertet Der städtische Grundbesitz liegt im engeren Einzugsbereich der Flugrouten (Siedlungsbeschränkungsbereich / potentieller Siedlungsbeschränkungsbereich bzw. unter oder in der Nähe der An- und Abflugrouten). Für diese Bereiche ist eine negative Auswirkung des Vorhabens auf die Grundstückspreisentwicklung und damit auf das fiskalische Vermögen der Stadt Offenbach nicht auszuschließen (vgl. dazu u.a. RDF-Gutachten „externe Kosten“, 2003). Wohnstandort, Bestand (Beeinträchtigung, allg.) Das Flurstück dient dem Wohnen. Die mittel- und langfristige Sicherung der wirtschaftlichen Substanz des Grundstücks ist abhängig von einer marktkonformen Sicherung allgemeiner Wohnbedingungen. Dies wird durch das Vorhaben mit Zunahme des Fluglärms (Dauerschall / Einzelschallereignisse / nächtl. Schallereignisse bzw. Ereignisse in lärmsensiblen Zeiten) in Frage gestellt. Wohnstandort, Bestand (Wertverlust) Die Einschränkung der Lebensqualität durch den Fluglärm gefährdet langfristig die adäquate Vermietbarkeit / Vergabe des Erbbaurechts und damit die Wertschubstanz der Liegenschaft. - Der Eigentümer sieht sich der Gefahr ausgesetzt, mit Mietminderungen / Einschränkungen des Erbbauzinses / Reduktion des erzielbaren Werts bei Verkauf des Erbbaurechts konfrontiert zu werden. – Die Bemühungen des Eigentümers zur nachhaltigen Substanzerhaltung und mit Investitionen verbundene Anpassungen an moderne Wohnverhältnisse werden durch den steigenden Fluglärm entwertet. Wohnstandort, Bestand (Beeinträchtigung; allg.) Die geplante Anfluglinie der NW-Bahn wird die Wohnqualität durch Fluglärm verschlechtern. 							

- **Wohnstandort, (Regional- und Stadtentwicklung)**

Ziel der Regional- und Stadtentwicklung ist es, die „weichen Standortfaktoren“ zu verbessern, um die Wohnbevölkerung der Kernstädte im Ballungsgebiet Rhein-Main (hierzu gehört OF) in der Stadt zu halten, die Standortbindung (und damit soziales Engagement in der Stadt, im Quartier) zu stabilisieren und Suburbanisierung (mit negativen Folgen im Verkehr) zu begrenzen. Hierzu gehört erheblich die Wohnzufriedenheit und dazu auch akzeptable Umweltbedingungen. Hier sind Kernstädte gegenüber den anderen Gemeindetypen in einer ständigen „Aufholjagd“ (vgl. BBR, Bd. 15/2003, S. 18ff). – Die Verschlechterung der Umweltbedingungen infolge vermehrten Fluglärms konterkariert diese Anstrengungen der Stadt- und Regionalplanung und führt zu stadtwirtschaftlicher und sozialer Erosion.

- **Wohnstandort, Bestand (Beeinträchtigung, allg.)**

Zur Wohnzufriedenheit der Bewohner ist die Frage der Umweltbelastungen von erheblicher Brisanz. Bei der Umweltbelastung spielt der Lärm (und hier auch der Fluglärm) eine wesentliche Rolle. Die Befragung des BBR (BBR-Berichte 15/2003, S.50ff) zeigt die wachsende Bedeutung dieses Faktors und die hohe Bedeutung für den Innenstadtrand/Stadtrand der Kernstädte wie OF. Die geplante Erweiterung des Flughafens verschärft diese Problematik und führt zur Entwertung der Wohnliegenschaften (s.o.).

- **Wohnstandort, Bestand (Beeinträchtigung; allg.)**

Das Wohngrundstück wird bereits heute vom Fluglärm stark belastet. – Dadurch wird die allg. Lebensqualität im Wohngebäude und auf den zugehörigen Freiflächen eingeschränkt. Stark betroffen sind hierdurch besonders lärmsensible Personen wie Kinder, alte Menschen, Kranke, Schichtarbeiter sowie Personen, die sich überdurchschnittlich lange in ihrer Wohnung aufhalten (u.a. nicht voll erwerbstätige Frauen). (Da durch Fluktuation sich die Zusammensetzung der Bewohner der Liegenschaft stets ändert, ist – im Sinne längerfristigen Vermietbarkeit - auf allgemeine Kriterien abzustellen und nicht auf die aktuelle Bewohnerschaft).

- **Wohnstandort, Bestand (Belastung / Gesundheit)**

Die vom Fluglärm ausgehenden Belastungen verschlechtern nicht nur die Wohnqualität der Wohnstandorte ganz allgemein.

Sowohl die Höhe der Dauerschallbelastung als auch die Höhe, zeitliche Folge und zeitliche Verteilung der Einzelschallereignisse führt z.T. mindestens zur Überschreitung präventiver medizinischer Vorsorgewerte aber auch gesundheitlicher Grenzwerte.

Es wird in diesem Zusammenhang auch verwiesen auf die von der Stadt Offenbach im Jahr 2003/2004 durchgeführten eigenen Fluglärmmessungen der Fa. MüllerBBM und die daraufhin erfolgte lärmmedizinische Beurteilung durch das Beratungsbüro Maschke. Es wird dabei verwiesen auf die auf Belastungen in den einzelnen Tag- und Nachtzeitscheiben. Weiter wird besonders auf die höhere Belastung an den Wochenenden und Feiertagen hingewiesen, an denen die Bevölkerung nicht nur Anspruch auf Ruhe hat, sondern die Fluglärmereignisse auch als besonders störend empfunden werden.

- **Wohnstandort, Bestand (Beeinträchtigung; Zahl der Lärmereignisse)**

Insbesondere die Steigerung der Zahl der Flugbewegungen in den letzten Jahren und die damit verbundene erhöhte Zahl von Einzelschallereignissen ohne größere Pausen sowie insbesondere die erhebliche Erhöhung der nächtlichen Flugereignisse hat die Wohnqualität verschlechtert.

- **Wohnstandort, Risiko**

Die Wohnstandorte unterhalb der Anflugrouten werden nicht nur durch das allgemeine Absturzrisiko belastet, sondern auch durch „Eisschlag“, der sich durch Auftauvorgänge an den landenden Flugzeugen ergibt. Hier ist es in Offenbach zu derartigen Ereignissen gekommen. Die Gefahr erhöht sich mit der geplanten Steigerung der Flugbewegungen.

- **Wohnstandort, Bestand (Beeinträchtigung; keine Obergrenze der Flugbewegungen)**

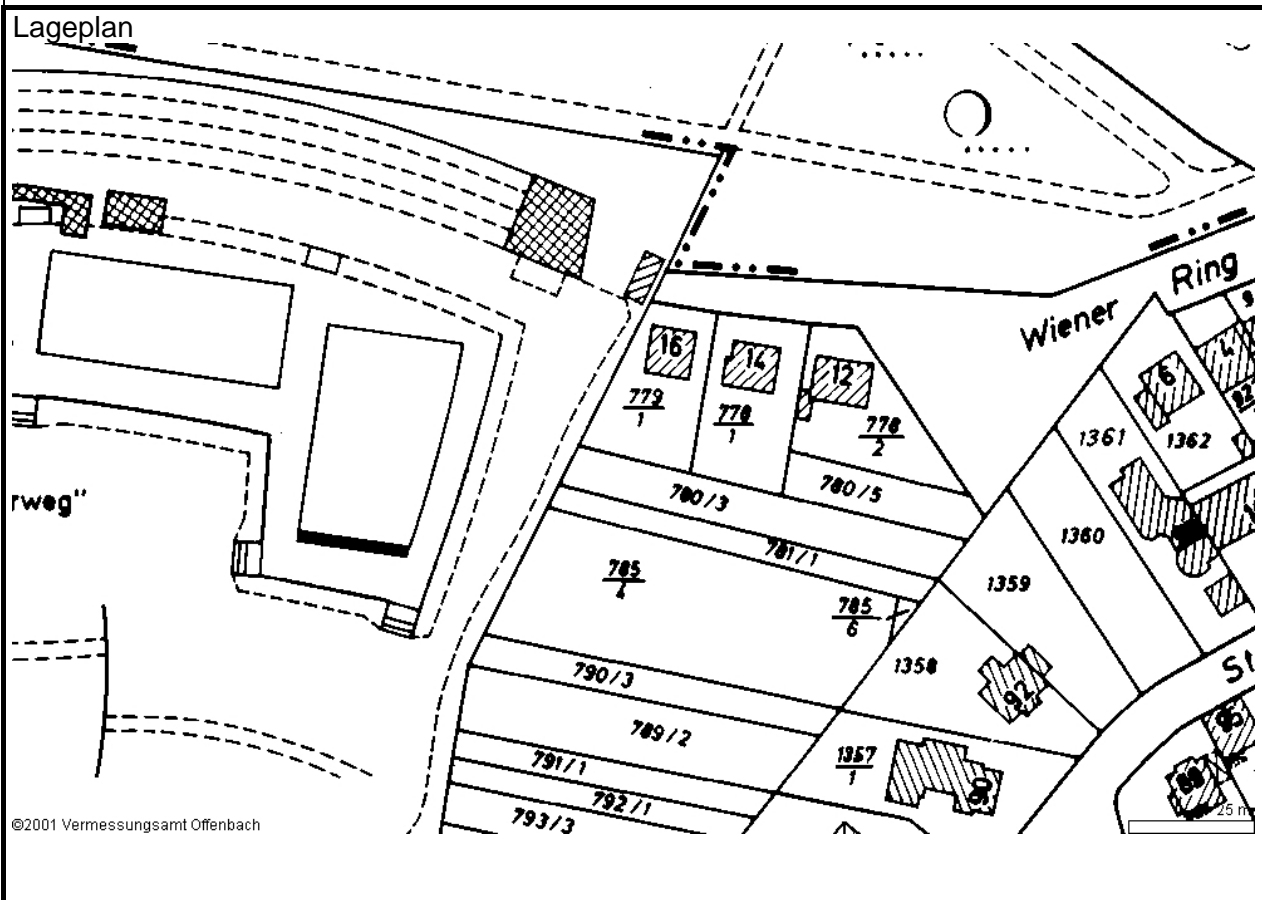
Durch die geplante Steigerung der Flugbewegungen wird die Wohnqualität weiter beeinträchtigt. Da in den Planfeststellungsunterlagen keine Obergrenze verankert ist, muss langfristig mit Flugbewegungen >660.000 und weiter steigendem Fluglärm gerechnet werden.

Stadt Offenbach a. M.
Einwendung im Planfeststellungsverfahren
Ausbau Flughafen Frankfurt



lf. Nr.0465

Gemarkung	OF	Bie	X	Bü	Ru			
Flur	2	Flurstück						779_1
wirtschaftl. Einheit mit Flurstücken:						Fläche insgesamt (m ²):	602	
Adresse (soweit vorh.)								
Str.-Nr.	548	Straßenname	Wiener Ring			Haus-Nr.	16	
Eigentümer: Stadt Offenbach					Erbbaurecht:			
Erbbaunehmer:								



Nutzungsart: GF-Wohnen Einzelhaus						
Gebäude- und Freifl.	Öff. Zwecke (110 – 117)	Wohnen (130 – 136)	X	Handel / D. (140 – 147)	GE / GI (170– 174/321/330)	MI (210 – 213)
	Verkehrs anl. (230 – 236)	Vers.-Anl. (250/252/261)		Landw/Forst (270 -279)	Sport/Camp. (281 – 285)	Baulücke (290 – 292)
Freiflächen	Sport/Camp. (410- 418/422/427/ 430)	Grünanl./Park (420/421)		Acker/Grünl. (610 – 629)	Gartenland (630 – 639)	Wald (710 – 740)

Nähere Angaben zur Nutzung (insb. bei Gebäude u. Freiflächen für öffentl. Zwecke):

Ausweisung im Regionalplan / Bauleitplanung / Sonstige Planungen							
RPS 2000				Bereich f. Landschaftsnutzung und -pflege; Regionaler Grünzug			
FNP				Grünfläche: Parkanlage			
Sonstige Planung (z.B. L'Plan)							
B'Plan Nr.84		vom: 03.03.1975		Straßenverkehrsfläche			
weitere Angaben (in Bezug auf Lage zu den Ab- und Anflugrouten und Lärmisophonen):							
Lage zu An- / Abflugrouten: Anflug, Bestand: unter							
Anflug, Planung: unter							
Abflug: Bestand, Planung: außerhalb							
Lage zu Lärmisophone (60 dB(A)- ROV)							
Westbetrieb:		Tag / Nacht (24 Std.):		Tag:		Nacht:	
Ostbetrieb:		Tag / Nacht (24 Std.):		Tag:		Nacht:	
100 : 100	X	Tag / Nacht (24 Std.):	Ja	Tag:		Nacht:	
Besonderheiten / Sonstiges:							
Einwendungen:							
<ul style="list-style-type: none"> Mitgeltung allgemeiner Einwendungen Die im allgemeinen Teil der Einwendungen der Stadt Offenbach gemachten Aussagen gelten auch für die flurstücks- / einrichtungsbezogenen Einwendungen und sind sinngemäß auf die Flurstücke / Einrichtungen zu übertragen. Spezielle Einwendungen werden im Folgenden vorgebracht. Grundbesitz wird entwertet Der städtische Grundbesitz liegt im engeren Einzugsbereich der Flugrouten (Siedlungsbeschränkungsbereich / potentieller Siedlungsbeschränkungsbereich bzw. unter oder in der Nähe der An- und Abflugrouten). Für diese Bereiche ist eine negative Auswirkung des Vorhabens auf die Grundstückspreisentwicklung und damit auf das fiskalische Vermögen der Stadt Offenbach nicht auszuschließen (vgl. dazu u.a. RDF-Gutachten „externe Kosten“, 2003). Wohnstandort, Bestand (Beeinträchtigung, allg.) Das Flurstück dient dem Wohnen. Die mittel- und langfristige Sicherung der wirtschaftlichen Substanz des Grundstücks ist abhängig von einer marktkonformen Sicherung allgemeiner Wohnbedingungen. Dies wird durch das Vorhaben mit Zunahme des Fluglärms (Dauerschall / Einzelschallereignisse / nächtl. Schallereignisse bzw. Ereignisse in lärmsensiblen Zeiten) in Frage gestellt. Wohnstandort, Bestand (Wertverlust) Die Einschränkung der Lebensqualität durch den Fluglärm gefährdet langfristig die adäquate Vermietbarkeit / Vergabe des Erbbaurechts und damit die Wertschubstanz der Liegenschaft. - Der Eigentümer sieht sich der Gefahr ausgesetzt, mit Mietminderungen / Einschränkungen des Erbbauzinses / Reduktion des erzielbaren Werts bei Verkauf des Erbbaurechts konfrontiert zu werden. – Die Bemühungen des Eigentümers zur nachhaltigen Substanzerhaltung und mit Investitionen verbundene Anpassungen an moderne Wohnverhältnisse werden durch den steigenden Fluglärm entwertet. Wohnstandort, Bestand (Beeinträchtigung; allg.) Die geplante Anfluglinie der NW-Bahn wird die Wohnqualität durch Fluglärm verschlechtern. 							

- **Wohnstandort, (Regional- und Stadtentwicklung)**

Ziel der Regional- und Stadtentwicklung ist es, die „weichen Standortfaktoren“ zu verbessern, um die Wohnbevölkerung der Kernstädte im Ballungsgebiet Rhein-Main (hierzu gehört OF) in der Stadt zu halten, die Standortbindung (und damit soziales Engagement in der Stadt, im Quartier) zu stabilisieren und Suburbanisierung (mit negativen Folgen im Verkehr) zu begrenzen. Hierzu gehört erheblich die Wohnzufriedenheit und dazu auch akzeptable Umweltbedingungen. Hier sind Kernstädte gegenüber den anderen Gemeindetypen in einer ständigen „Aufholjagd“ (vgl. BBR, Bd. 15/2003, S. 18ff). – Die Verschlechterung der Umweltbedingungen infolge vermehrten Fluglärms konterkariert diese Anstrengungen der Stadt- und Regionalplanung und führt zu stadtwirtschaftlicher und sozialer Erosion.

- **Wohnstandort, Bestand (Beeinträchtigung, allg.)**

Zur Wohnzufriedenheit der Bewohner ist die Frage der Umweltbelastungen von erheblicher Brisanz. Bei der Umweltbelastung spielt der Lärm (und hier auch der Fluglärm) eine wesentliche Rolle. Die Befragung des BBR (BBR-Berichte 15/2003, S.50ff) zeigt die wachsende Bedeutung dieses Faktors und die hohe Bedeutung für den Innenstadtrand/Stadtrand der Kernstädte wie OF. Die geplante Erweiterung des Flughafens verschärft diese Problematik und führt zur Entwertung der Wohnliegenschaften (s.o.).

- **Wohnstandort, Bestand (Beeinträchtigung; allg.)**

Das Wohngrundstück wird bereits heute vom Fluglärm stark belastet. – Dadurch wird die allg. Lebensqualität im Wohngebäude und auf den zugehörigen Freiflächen eingeschränkt. Stark betroffen sind hierdurch besonders lärmsensible Personen wie Kinder, alte Menschen, Kranke, Schichtarbeiter sowie Personen, die sich überdurchschnittlich lange in ihrer Wohnung aufhalten (u.a. nicht voll erwerbstätige Frauen). (Da durch Fluktuation sich die Zusammensetzung der Bewohner der Liegenschaft stets ändert, ist – im Sinne längerfristigen Vermietbarkeit - auf allgemeine Kriterien abzustellen und nicht auf die aktuelle Bewohnerschaft).

- **Wohnstandort, Bestand (Belastung / Gesundheit)**

Die vom Fluglärm ausgehenden Belastungen verschlechtern nicht nur die Wohnqualität der Wohnstandorte ganz allgemein.

Sowohl die Höhe der Dauerschallbelastung als auch die Höhe, zeitliche Folge und zeitliche Verteilung der Einzelschallereignisse führt z.T. mindestens zur Überschreitung präventiver medizinischer Vorsorgewerte aber auch gesundheitlicher Grenzwerte.

Es wird in diesem Zusammenhang auch verwiesen auf die von der Stadt Offenbach im Jahr 2003/2004 durchgeführten eigenen Fluglärmmessungen der Fa. MüllerBBM und die daraufhin erfolgte lärmmedizinische Beurteilung durch das Beratungsbüro Maschke. Es wird dabei verwiesen auf die auf Belastungen in den einzelnen Tag- und Nachtzeitscheiben. Weiter wird besonders auf die höhere Belastung an den Wochenenden und Feiertagen hingewiesen, an denen die Bevölkerung nicht nur Anspruch auf Ruhe hat, sondern die Fluglärmereignisse auch als besonders störend empfunden werden.

- **Wohnstandort, Bestand (Beeinträchtigung; Zahl der Lärmereignisse)**

Insbesondere die Steigerung der Zahl der Flugbewegungen in den letzten Jahren und die damit verbundene erhöhte Zahl von Einzelschallereignissen ohne größere Pausen sowie insbesondere die erhebliche Erhöhung der nächtlichen Flugereignisse hat die Wohnqualität verschlechtert.

- **Wohnstandort, Risiko**

Die Wohnstandorte unterhalb der Anflugrouten werden nicht nur durch das allgemeine Absturzrisiko belastet, sondern auch durch „Eisschlag“, der sich durch Auftauvorgänge an den landenden Flugzeugen ergibt. Hier ist es in Offenbach zu derartigen Ereignissen gekommen. Die Gefahr erhöht sich mit der geplanten Steigerung der Flugbewegungen.

- **Wohnstandort, Bestand (Beeinträchtigung; keine Obergrenze der Flugbewegungen)**

Durch die geplante Steigerung der Flugbewegungen wird die Wohnqualität weiter beeinträchtigt. Da in den Planfeststellungsunterlagen keine Obergrenze verankert ist, muss langfristig mit Flugbewegungen >660.000 und weiter steigendem Fluglärm gerechnet werden.

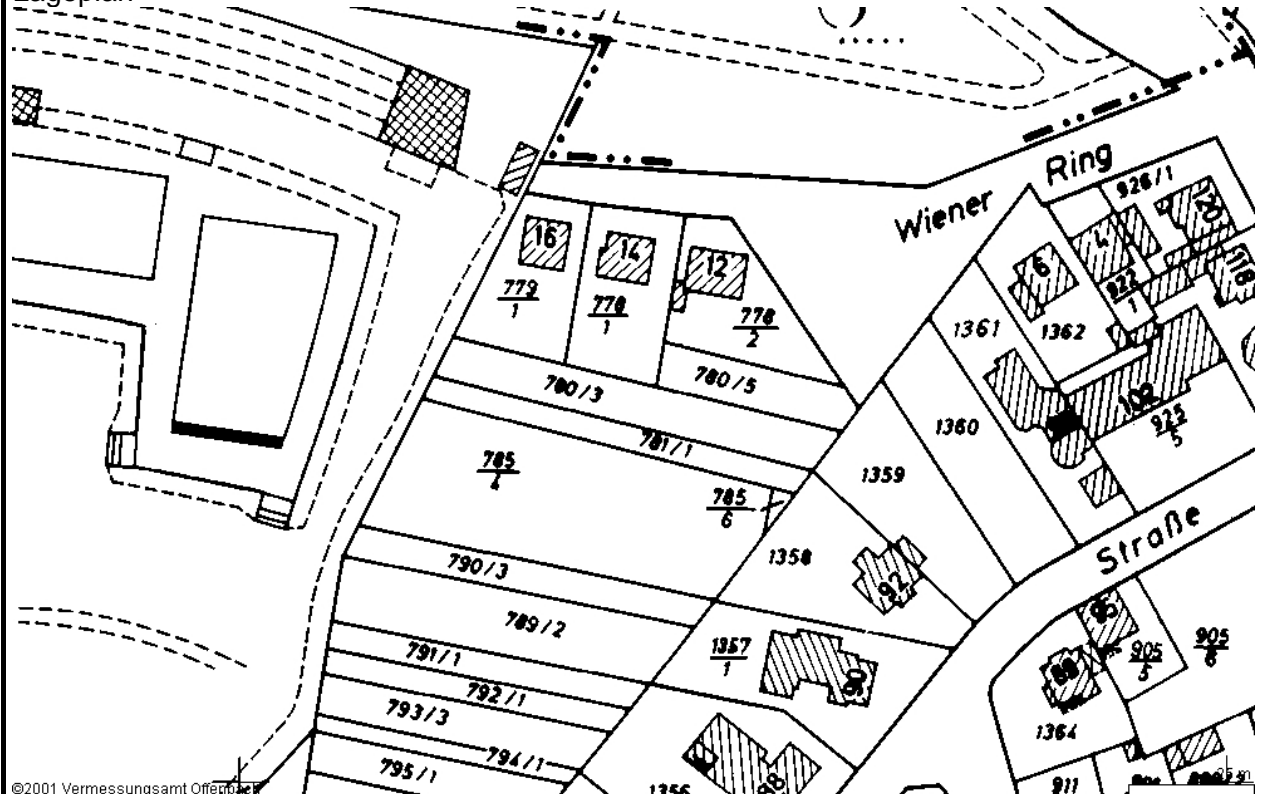
Stadt Offenbach a. M.
Einwendung im Planfeststellungsverfahren
Ausbau Flughafen Frankfurt



lfd. Nr.0466

Gemarkung	OF	Bie	X	Bü	Ru	
Flur	2	Flurstück	780_3			
wirtschaftl. Einheit mit Flurstücken:					Fläche insgesamt (m ²):	654
Adresse (soweit vorh.)						
Str.-Nr.		Straßenname	Im Hinterberg			Haus-Nr.
Eigentümer: Stadt Offenbach					Erbbaurecht:	
Erbbaunehmer:						

Lageplan



©2001 Vermessungsamt Offenbach

Nutzungsart: Ackerland

Gebäude- und Freifl.	Öff. Zwecke (110 – 117)	Wohnen (130 – 136)	Handel / D. (140 – 147)	GE / GI (170– 174/321/330)	MI (210 – 213)
	Verkehrs anl. (230 – 236)	Vers.-Anl. (250/252/261)	Landw/Forst (270 -279)	Sport/Camp. (281 – 285)	Baulücke (290 – 292)
Freiflächen	Sport/Camp. (410- 418/422/427/ 430)	Grünanl./Park (420/421)	Acker/Grünl. (610 – 629)	X Gartenland (630 – 639)	Wald (710 – 740)

Nähere Angaben zur Nutzung (insb. bei Gebäude u. Freiflächen für öffentl. Zwecke):

Brache / Sukzession

Ausweisung im Regionalplan / Bauleitplanung / Sonstige Planungen							
RPS 2000				Siedlungsbereich (Bestand)			
FNP				Grünfläche: Parkanlage; Wohnbaufläche			
Sonstige Planung (z.B. L'Plan)							
B'Plan Nr./.				vom:			
weitere Angaben (in Bezug auf Lage zu den Ab- und Anflugrouten und Lärmisophonen):							
Lage zu An- / Abflugrouten: Anflug, Bestand: unter							
Anflug, Planung: unter							
Abflug: Bestand, Planung: außerhalb							
Lage zu Lärmisophone (60 dB(A)- ROV)							
Westbetrieb:		Tag / Nacht (24 Std.):		Tag:		Nacht:	
Ostbetrieb:		Tag / Nacht (24 Std.):		Tag:		Nacht:	
100 : 100	X	Tag / Nacht (24 Std.):	Ja	Tag:		Nacht:	
Besonderheiten / Sonstiges:							
z.T. Teil des Grünrings vom Main zum Main (Regionalparkroute), langfristige Führung Teil des Systems „wichtiger Freiraumverbindungen bzw. Hauptfuß- und -radwege mit begleitendem Grün“ (FNP OF 1984, Abb. 1.16)							
Einwendungen:							
<ul style="list-style-type: none"> Mitgeltung allgemeiner Einwendungen Die im allgemeinen Teil der Einwendungen der Stadt Offenbach gemachten Aussagen gelten auch für die flurstücks- / einrichtungsbezogenen Einwendungen und sind sinngemäß auf die Flurstücke / Einrichtungen zu übertragen. Spezielle Einwendungen werden im Folgenden vorgebracht. Grundbesitz wird entwertet Der städtische Grundbesitz liegt im engeren Einzugsbereich der Flugrouten (Siedlungsbeschränkungsbereich / potentieller Siedlungsbeschränkungsbereich bzw. unter oder in der Nähe der An- und Abflugrouten). Für diese Bereiche ist eine negative Auswirkung des Vorhabens auf die Grundstückspreisentwicklung und damit auf das fiskalische Vermögen der Stadt Offenbach nicht auszuschließen (vgl. dazu u.a. RDF-Gutachten „externe Kosten“, 2003). fiskalische Auswirkung Mit der Belastung der wohnnahen Erholungsräume werden öffentliche Mittel von getätigten Investitionen und langjährige Unterhaltungskosten zunehmend entwertet. Zusätzlicher Verkehr / Entwertung anderer Erh.-Räume Die Entwertung wohnortnaher Tages- und Wochenenderholungsflächen im Stadtgebiet führt zum Aufsuchen weiter entfernter Erholungsgebiete in der Region und damit zu mehr Verkehr mit weiteren Umweltbelastungen und zur Belastung des Zeitbudgets der Offenbacher Bevölkerung. Die entfernten Erholungsgebiete kommen auch unter verstärkten Erholungsdruck und verlieren damit Teile ihrer Funktion als extensive, stille Erholungs- und Naturräume. Freiraum, allg. Offenbach ist flächenmäßig eine kleine Großstadt mit intensiver Bebauung und hoher Dichte. Von daher sind gerade die nahen, über Fuß- und Radweg erreichbaren Erholungsflächen (Mainufer, Wald- und landwirtschaftliche Flächen) von besonderer Bedeutung für die extensive Naherholung und als weiche Standortfaktoren zu erhalten und aufzuwerten. Mit der geplanten Lage der An- und Abflugrouten und der Eindrehbereiche werden die wenigen verbleibenden hochwertigen Freiräume des Bürgel-Rumpenheimer Mainbogens, des Biebertals und der südliche Waldgürtel mit Fluglärm weiter belastet. 							

- **Freiraum (Beeinträchtigung der Planung)**

Das Flurstück dient der Freiraumentwicklung.

Die Entwicklung dieser Entwicklungspotenziale, insbesondere im Hinblick auf ihre qualitative Seite, wird durch die Erweiterung des Flughafens und der damit verbundenen negativen Auswirkungen schwer beeinträchtigt.

- **Erholungsfläche (Lärm)**

Wohnortnahe Erholungsflächen wurden durch die Entwicklung des Fluglärms zunehmend belastet und damit für die Erholung entwertet. Dies wird durch den Bau der NW-Bahn (noch stärkere Streuung des Fluglärms) und die Steigerung der Flugbewegungen verstärkt.

- **Erholungsraum – Regionalpark (route)**

Das Flurstück liegt an der Regionalparkroute und dient als begleitende Fläche damit mittel- und langfristig zunehmend der Erholungsnutzung, die durch das Vorhaben mit weiterer Fluglärmbelastung eingeschränkt wird.

Offenbach, März 2005

Gez. Grandke, OB

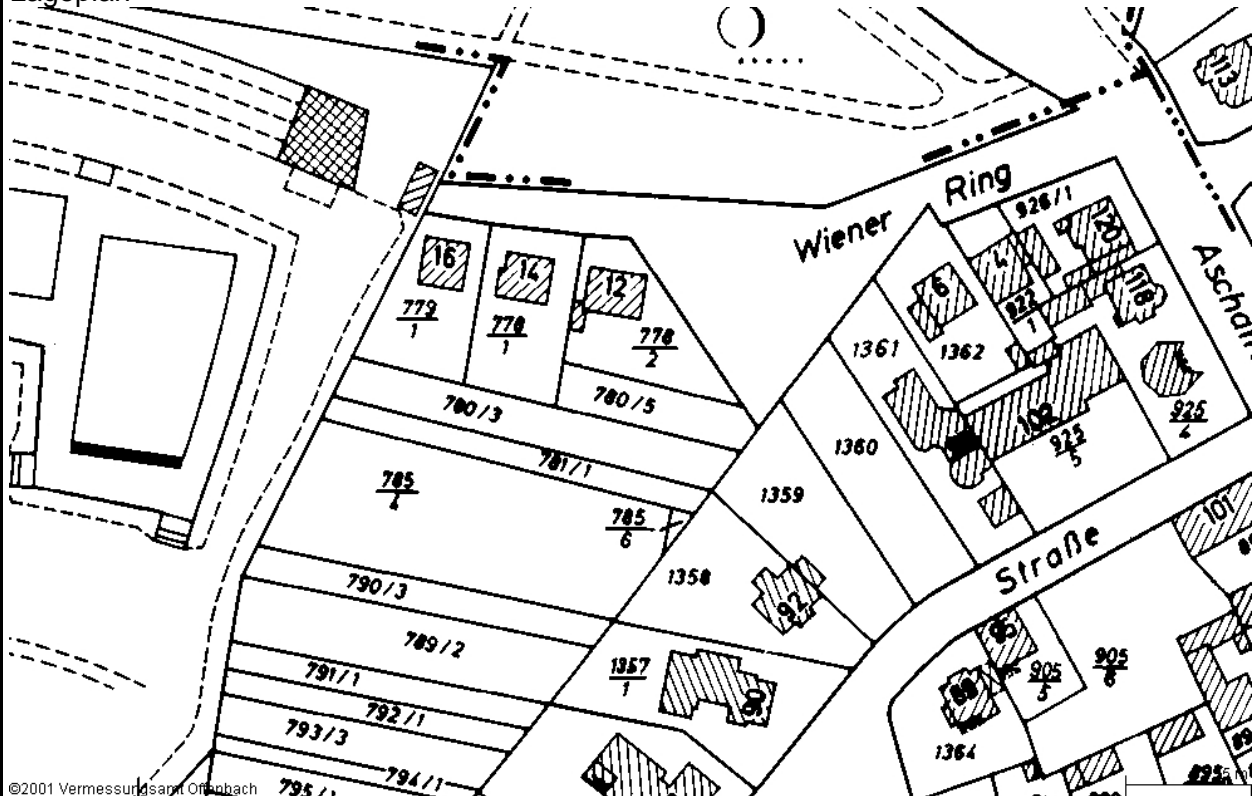
Stadt Offenbach a. M.
Einwendung im Planfeststellungsverfahren
Ausbau Flughafen Frankfurt



lfd. Nr.0467

Gemarkung	OF	Bie	X	Bü	Ru		
Flur	2	Flurstück					780_5
wirtschaftl. Einheit mit Flurstücken:					Fläche insgesamt (m ²):		368
Adresse (soweit vorh.)							
Str.-Nr.		Straßenname	Im Hinterberg			Haus-Nr.	
Eigentümer: Stadt Offenbach					Erbbaurecht:		
Erbbaunehmer:							

Lageplan



©2001 Vermessungsamt Offenbach

Nutzungsart: Ackerland

Gebäude- und Freifl.	Öff. Zwecke (110 – 117)	Wohnen (130 – 136)	Handel / D. (140 – 147)	GE / GI (170–174/321/330)	MI (210 – 213)
	Verkehrs anl. (230 – 236)	Vers.-Anl. (250/252/261)	Landw/Forst (270 -279)	Sport/Camp. (281 – 285)	Baulücke (290 – 292)
Freiflächen	Sport/Camp. (410-418/422/427/430)	Grünanl./Park (420/421)	Acker/Grünl. (610 – 629)	X Gartenland (630 – 639)	Wald (710 – 740)

Nähere Angaben zur Nutzung (insb. bei Gebäude u. Freiflächen für öffentl. Zwecke):

Brache / Sukzession

Ausweisung im Regionalplan / Bauleitplanung / Sonstige Planungen							
RPS 2000				Siedlungsbereich (Bestand)			
FNP				Grünfläche: Parkanlage; Wohnbaufläche			
Sonstige Planung (z.B. L'Plan)							
B'Plan Nr./.				vom:			
weitere Angaben (in Bezug auf Lage zu den Ab- und Anflugrouten und Lärmisophonen):							
Lage zu An- / Abflugrouten: Anflug, Bestand: unter							
Anflug, Planung: unter							
Abflug: Bestand, Planung: außerhalb							
Lage zu Lärmisophone (60 dB(A)- ROV)							
Westbetrieb:		Tag / Nacht (24 Std.):		Tag:		Nacht:	
Ostbetrieb:		Tag / Nacht (24 Std.):		Tag:		Nacht:	
100 : 100	X	Tag / Nacht (24 Std.):	Ja	Tag:		Nacht:	
Besonderheiten / Sonstiges:							
z.T. Teil des Grünrings vom Main zum Main (Regionalparkroute), langfristige Führung							
Teil des Systems „wichtiger Freiraumverbindungen bzw. Hauptfuß- und –radwege mit							
begleitendem Grün“ (FNP OF 1984, Abb. 1.16)							
Einwendungen:							
<ul style="list-style-type: none"> Mitgeltung allgemeiner Einwendungen Die im allgemeinen Teil der Einwendungen der Stadt Offenbach gemachten Aussagen gelten auch für die flurstücks- / einrichtungsbezogenen Einwendungen und sind sinngemäß auf die Flurstücke / Einrichtungen zu übertragen. Spezielle Einwendungen werden im Folgenden vorgebracht. Grundbesitz wird entwertet Der städtische Grundbesitz liegt im engeren Einzugsbereich der Flugrouten (Siedlungsbeschränkungsbereich / potentieller Siedlungsbeschränkungsbereich bzw. unter oder in der Nähe der An- und Abflugrouten). Für diese Bereiche ist eine negative Auswirkung des Vorhabens auf die Grundstückspreisentwicklung und damit auf das fiskalische Vermögen der Stadt Offenbach nicht auszuschließen (vgl. dazu u.a. RDF-Gutachten „externe Kosten“, 2003). fiskalische Auswirkung Mit der Belastung der wohnnahen Erholungsräume werden öffentliche Mittel von getätigten Investitionen und langjährige Unterhaltungskosten zunehmend entwertet. Zusätzlicher Verkehr / Entwertung anderer Erh.-Räume Die Entwertung wohnortnaher Tages- und Wochenenderholungsflächen im Stadtgebiet führt zum Aufsuchen weiter entfernter Erholungsgebiete in der Region und damit zu mehr Verkehr mit weiteren Umweltbelastungen und zur Belastung des Zeitbudgets der Offenbacher Bevölkerung. Die entfernten Erholungsgebiete kommen auch unter verstärkten Erholungsdruck und verlieren damit Teile ihrer Funktion als extensive, stille Erholungs- und Naturräume. Freiraum, allg. Offenbach ist flächenmäßig eine kleine Großstadt mit intensiver Bebauung und hoher Dichte. Von daher sind gerade die nahen, über Fuß- und Radweg erreichbaren Erholungsflächen (Mainufer, Wald- und landwirtschaftliche Flächen) von besonderer Bedeutung für die extensive Naherholung und als weiche Standortfaktoren zu erhalten und aufzuwerten. Mit der geplanten Lage der An- und Abflugrouten und der Eindrehbereiche werden die wenigen verbleibenden hochwertigen Freiräume des Bürgel-Rumpenheimer Mainbogens, des Biebertals und der südliche Waldgürtel mit Fluglärm weiter belastet. 							

- **Freiraum (Beeinträchtigung der Planung)**

Das Flurstück dient der Freiraumentwicklung.

Die Entwicklung dieser Entwicklungspotenziale, insbesondere im Hinblick auf ihre qualitative Seite, wird durch die Erweiterung des Flughafens und der damit verbundenen negativen Auswirkungen schwer beeinträchtigt.

- **Erholungsfläche (Lärm)**

Wohnortnahe Erholungsflächen wurden durch die Entwicklung des Fluglärms zunehmend belastet und damit für die Erholung entwertet. Dies wird durch den Bau der NW-Bahn (noch stärkere Streuung des Fluglärms) und die Steigerung der Flugbewegungen verstärkt.

- **Erholungsraum – Regionalpark (route)**

Das Flurstück liegt an der Regionalparkroute und dient als begleitende Fläche damit mittel- und langfristig zunehmend der Erholungsnutzung, die durch das Vorhaben mit weiterer Fluglärmbelastung eingeschränkt wird.

Offenbach, März 2005

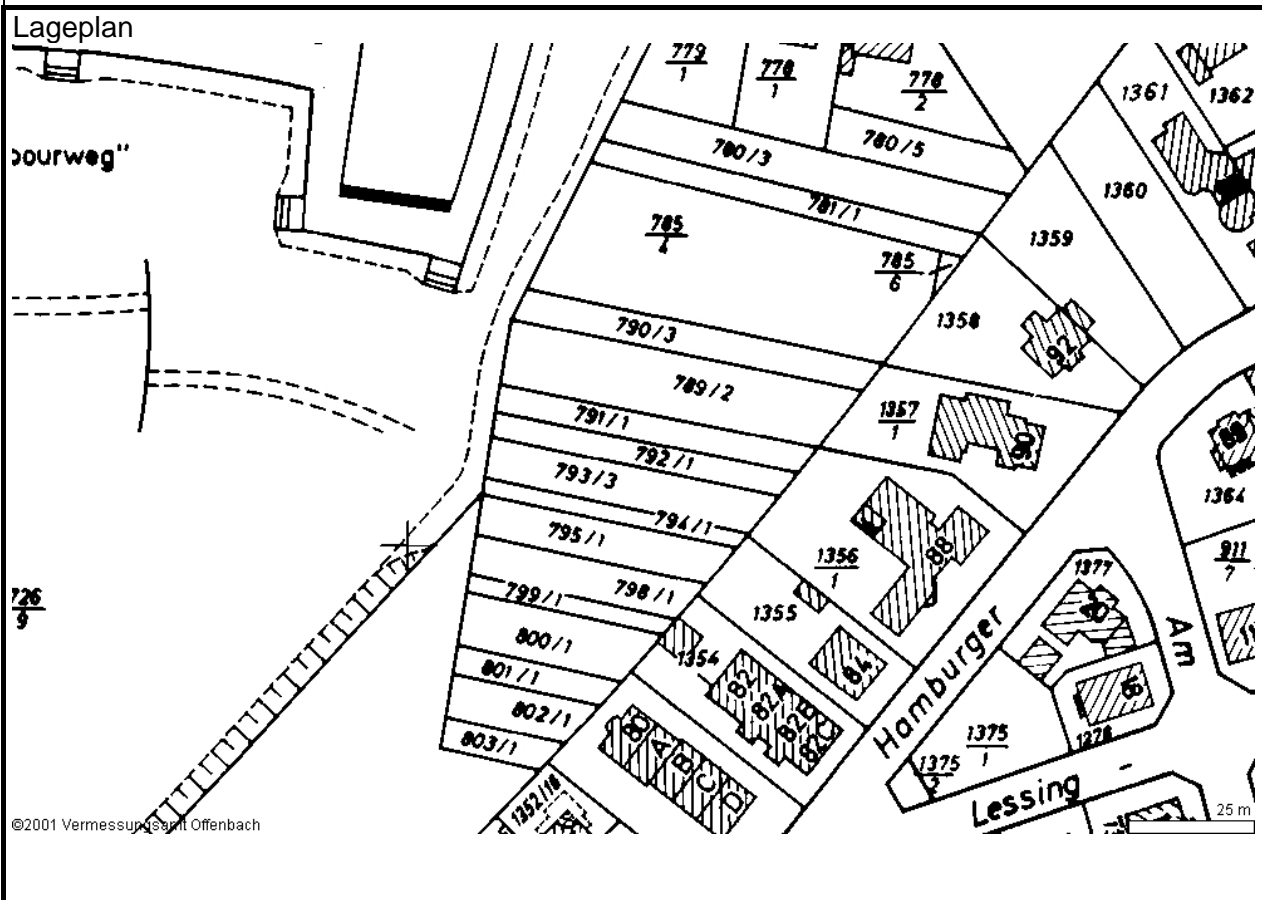
Gez. Grandke, OB

Stadt Offenbach a. M.
Einwendung im Planfeststellungsverfahren
Ausbau Flughafen Frankfurt



lfd. Nr.0468

Gemarkung	OF	Bie	X	Bü	Ru	
Flur	2	Flurstück	791_1			
wirtschaftl. Einheit mit Flurstücken:					Fläche insgesamt (m ²):	352
Adresse (soweit vorh.)						
Str.-Nr.		Straßenname	Im Hinterberg			Haus-Nr.
Eigentümer: Stadt Offenbach					Erbbaurecht:	
Erbbauehmer:						



Nutzungsart: Ackerland						
Gebäude- und Freifl.	Öff. Zwecke (110 – 117)	Wohnen (130 – 136)	Handel / D. (140 – 147)	GE / GI (170– 174/321/330)	MI (210 – 213)	
	Verkehrs anl. (230 – 236)	Vers.-Anl. (250/252/261)	Landw/Forst (270 -279)	Sport/Camp. (281 – 285)	Baulücke (290 – 292)	
Freiflächen	Sport/Camp. (410- 418/422/427/ 430)	Grünanl./Park (420/421)	Acker/Grünl. (610 – 629)	X Gartenland (630 – 639)	Wald (710 – 740)	

Nähere Angaben zur Nutzung (insb. bei Gebäude u. Freiflächen für öffentl. Zwecke):
 Brache / Sukzession

Ausweisung im Regionalplan / Bauleitplanung / Sonstige Planungen							
RPS 2000				Siedlungsbereich (Bestand)			
FNP				Grünfläche: Parkanlage; Wohnbaufläche			
Sonstige Planung (z.B. L'Plan)							
B'Plan Nr./.				vom:			
weitere Angaben (in Bezug auf Lage zu den Ab- und Anflugrouten und Lärmisophonen):							
Lage zu An- / Abflugrouten: Anflug, Bestand: unter							
Anflug, Planung: unter							
Abflug: Bestand, Planung: außerhalb							
Lage zu Lärmisophone (60 dB(A)- ROV)							
Westbetrieb:		Tag / Nacht (24 Std.):		Tag:		Nacht:	
Ostbetrieb:		Tag / Nacht (24 Std.):		Tag:		Nacht:	
100 : 100	X	Tag / Nacht (24 Std.):	Ja	Tag:		Nacht:	
Besonderheiten / Sonstiges:							
z.T. Teil des Grünrings vom Main zum Main (Regionalparkroute), langfristige Führung Teil des Systems „wichtiger Freiraumverbindungen bzw. Hauptfuß- und -radwege mit begleitendem Grün“ (FNP OF 1984, Abb. 1.16)							
Einwendungen:							
<ul style="list-style-type: none"> Mitgeltung allgemeiner Einwendungen Die im allgemeinen Teil der Einwendungen der Stadt Offenbach gemachten Aussagen gelten auch für die flurstücks- / einrichtungsbezogenen Einwendungen und sind sinngemäß auf die Flurstücke / Einrichtungen zu übertragen. Spezielle Einwendungen werden im Folgenden vorgebracht. Grundbesitz wird entwertet Der städtische Grundbesitz liegt im engeren Einzugsbereich der Flugrouten (Siedlungsbeschränkungsbereich / potentieller Siedlungsbeschränkungsbereich bzw. unter oder in der Nähe der An- und Abflugrouten). Für diese Bereiche ist eine negative Auswirkung des Vorhabens auf die Grundstückspreisentwicklung und damit auf das fiskalische Vermögen der Stadt Offenbach nicht auszuschließen (vgl. dazu u.a. RDF-Gutachten „externe Kosten“, 2003). fiskalische Auswirkung Mit der Belastung der wohnnahen Erholungsräume werden öffentliche Mittel von getätigten Investitionen und langjährige Unterhaltungskosten zunehmend entwertet. Zusätzlicher Verkehr / Entwertung anderer Erh.-Räume Die Entwertung wohnortnaher Tages- und Wochenenderholungsflächen im Stadtgebiet führt zum Aufsuchen weiter entfernter Erholungsgebiete in der Region und damit zu mehr Verkehr mit weiteren Umweltbelastungen und zur Belastung des Zeitbudgets der Offenbacher Bevölkerung. Die entfernten Erholungsgebiete kommen auch unter verstärktem Erholungsdruck und verlieren damit Teile ihrer Funktion als extensive, stille Erholungs- und Naturräume. Freiraum, allg. Offenbach ist flächenmäßig eine kleine Großstadt mit intensiver Bebauung und hoher Dichte. Von daher sind gerade die nahen, über Fuß- und Radweg erreichbaren Erholungsflächen (Mainufer, Wald- und landwirtschaftliche Flächen) von besonderer Bedeutung für die extensive Naherholung und als weiche Standortfaktoren zu erhalten und aufzuwerten. Mit der geplanten Lage der An- und Abflugrouten und der Eindrehbereiche werden die wenigen verbleibenden hochwertigen Freiräume des Bürgel-Rumpenheimer Mainbogens, des Biebertals und der südliche Waldgürtel mit Fluglärm weiter belastet. 							

- **Freiraum (Beeinträchtigung der Planung)**

Das Flurstück dient der Freiraumentwicklung.

Die Entwicklung dieser Entwicklungspotenziale, insbesondere im Hinblick auf ihre qualitative Seite, wird durch die Erweiterung des Flughafens und der damit verbundenen negativen Auswirkungen schwer beeinträchtigt.

- **Erholungsfläche (Lärm)**

Wohnortnahe Erholungsflächen wurden durch die Entwicklung des Fluglärms zunehmend belastet und damit für die Erholung entwertet. Dies wird durch den Bau der NW-Bahn (noch stärkere Streuung des Fluglärms) und die Steigerung der Flugbewegungen verstärkt.

- **Erholungsraum – Regionalpark (route)**

Das Flurstück liegt an der Regionalparkroute und dient als begleitende Fläche damit mittel- und langfristig zunehmend der Erholungsnutzung, die durch das Vorhaben mit weiterer Fluglärmbelastung eingeschränkt wird.

Offenbach, März 2005

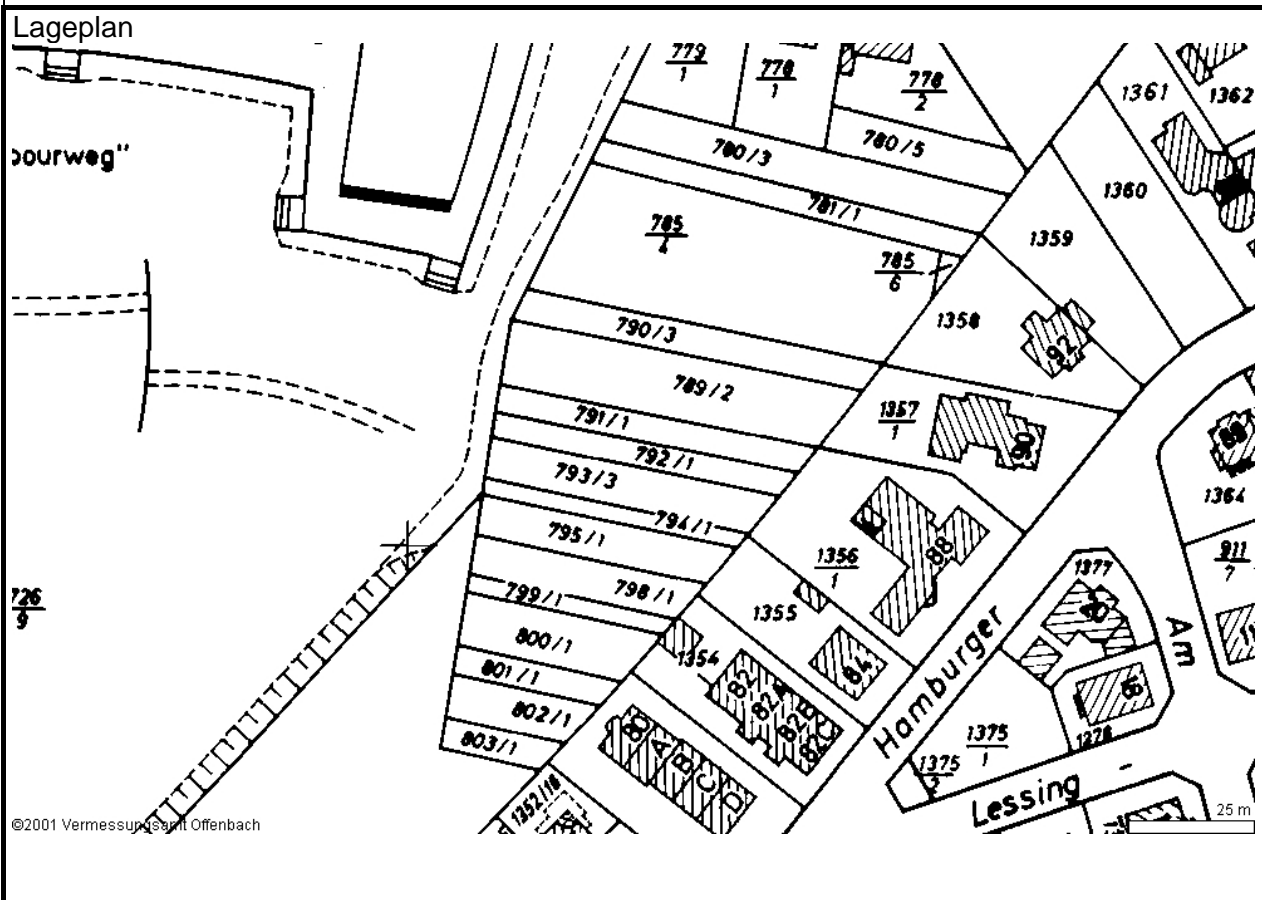
Gez. Grandke, OB

Stadt Offenbach a. M.
Einwendung im Planfeststellungsverfahren
Ausbau Flughafen Frankfurt



lfd. Nr.0469

Gemarkung	OF	Bie	X	Bü	Ru	
Flur	2	Flurstück	792_1			
wirtschaftl. Einheit mit Flurstücken:					Fläche insgesamt (m ²):	333
Adresse (soweit vorh.)						
Str.-Nr.		Straßenname	Im Hinterberg			Haus-Nr.
Eigentümer: Stadt Offenbach					Erbbaurecht:	
Erbbauehmer:						



Nutzungsart: Ackerland						
Gebäude- und Freifl.	Öff. Zwecke (110 – 117)	Wohnen (130 – 136)	Handel / D. (140 – 147)	GE / GI (170– 174/321/330)	MI (210 – 213)	
	Verkehrs anl. (230 – 236)	Vers.-Anl. (250/252/261)	Landw/Forst (270 -279)	Sport/Camp. (281 – 285)	Baulücke (290 – 292)	
Freiflächen	Sport/Camp. (410- 418/422/427/ 430)	Grünanl./Park (420/421)	Acker/Grünl. (610 – 629)	X Gartenland (630 – 639)	Wald (710 – 740)	

Nähere Angaben zur Nutzung (insb. bei Gebäude u. Freiflächen für öffentl. Zwecke):
 Brache / Sukzession

Ausweisung im Regionalplan / Bauleitplanung / Sonstige Planungen							
RPS 2000				Siedlungsbereich (Bestand)			
FNP				Grünfläche: Parkanlage; Wohnbaufläche			
Sonstige Planung (z.B. L'Plan)							
B'Plan Nr./.				vom:			
weitere Angaben (in Bezug auf Lage zu den Ab- und Anflugrouten und Lärmisophonen):							
Lage zu An- / Abflugrouten: Anflug, Bestand: unter							
Anflug, Planung: unter							
Abflug: Bestand, Planung: außerhalb							
Lage zu Lärmisophone (60 dB(A)- ROV)							
Westbetrieb:		Tag / Nacht (24 Std.):		Tag:		Nacht:	
Ostbetrieb:		Tag / Nacht (24 Std.):		Tag:		Nacht:	
100 : 100	X	Tag / Nacht (24 Std.):	Ja	Tag:		Nacht:	
Besonderheiten / Sonstiges:							
z.T. Teil des Grünrings vom Main zum Main (Regionalparkroute), langfristige Führung Teil des Systems „wichtiger Freiraumverbindungen bzw. Hauptfuß- und -radwege mit begleitendem Grün“ (FNP OF 1984, Abb. 1.16)							
Einwendungen:							
<ul style="list-style-type: none"> Mitgeltung allgemeiner Einwendungen Die im allgemeinen Teil der Einwendungen der Stadt Offenbach gemachten Aussagen gelten auch für die flurstücks- / einrichtungsbezogenen Einwendungen und sind sinngemäß auf die Flurstücke / Einrichtungen zu übertragen. Spezielle Einwendungen werden im Folgenden vorgebracht. Grundbesitz wird entwertet Der städtische Grundbesitz liegt im engeren Einzugsbereich der Flugrouten (Siedlungsbeschränkungsbereich / potentieller Siedlungsbeschränkungsbereich bzw. unter oder in der Nähe der An- und Abflugrouten). Für diese Bereiche ist eine negative Auswirkung des Vorhabens auf die Grundstückspreisentwicklung und damit auf das fiskalische Vermögen der Stadt Offenbach nicht auszuschließen (vgl. dazu u.a. RDF-Gutachten „externe Kosten“, 2003). fiskalische Auswirkung Mit der Belastung der wohnnahen Erholungsräume werden öffentliche Mittel von getätigten Investitionen und langjährige Unterhaltungskosten zunehmend entwertet. Zusätzlicher Verkehr / Entwertung anderer Erh.-Räume Die Entwertung wohnortnaher Tages- und Wochenenderholungsflächen im Stadtgebiet führt zum Aufsuchen weiter entfernter Erholungsgebiete in der Region und damit zu mehr Verkehr mit weiteren Umweltbelastungen und zur Belastung des Zeitbudgets der Offenbacher Bevölkerung. Die entfernten Erholungsgebiete kommen auch unter verstärktem Erholungsdruck und verlieren damit Teile ihrer Funktion als extensive, stille Erholungs- und Naturräume. Freiraum, allg. Offenbach ist flächenmäßig eine kleine Großstadt mit intensiver Bebauung und hoher Dichte. Von daher sind gerade die nahen, über Fuß- und Radweg erreichbaren Erholungsflächen (Mainufer, Wald- und landwirtschaftliche Flächen) von besonderer Bedeutung für die extensive Naherholung und als weiche Standortfaktoren zu erhalten und aufzuwerten. Mit der geplanten Lage der An- und Abflugrouten und der Eindrehbereiche werden die wenigen verbleibenden hochwertigen Freiräume des Bürgel-Rumpenheimer Mainbogens, des Biebertals und der südliche Waldgürtel mit Fluglärm weiter belastet. 							

- **Freiraum (Beeinträchtigung der Planung)**

Das Flurstück dient der Freiraumentwicklung.

Die Entwicklung dieser Entwicklungspotenziale, insbesondere im Hinblick auf ihre qualitative Seite, wird durch die Erweiterung des Flughafens und der damit verbundenen negativen Auswirkungen schwer beeinträchtigt.

- **Erholungsfläche (Lärm)**

Wohnortnahe Erholungsflächen wurden durch die Entwicklung des Fluglärms zunehmend belastet und damit für die Erholung entwertet. Dies wird durch den Bau der NW-Bahn (noch stärkere Streuung des Fluglärms) und die Steigerung der Flugbewegungen verstärkt.

- **Erholungsraum – Regionalpark (route)**

Das Flurstück liegt an der Regionalparkroute und dient als begleitende Fläche damit mittel- und langfristig zunehmend der Erholungsnutzung, die durch das Vorhaben mit weiterer Fluglärmbelastung eingeschränkt wird.

Offenbach, März 2005

Gez. Grandke, OB

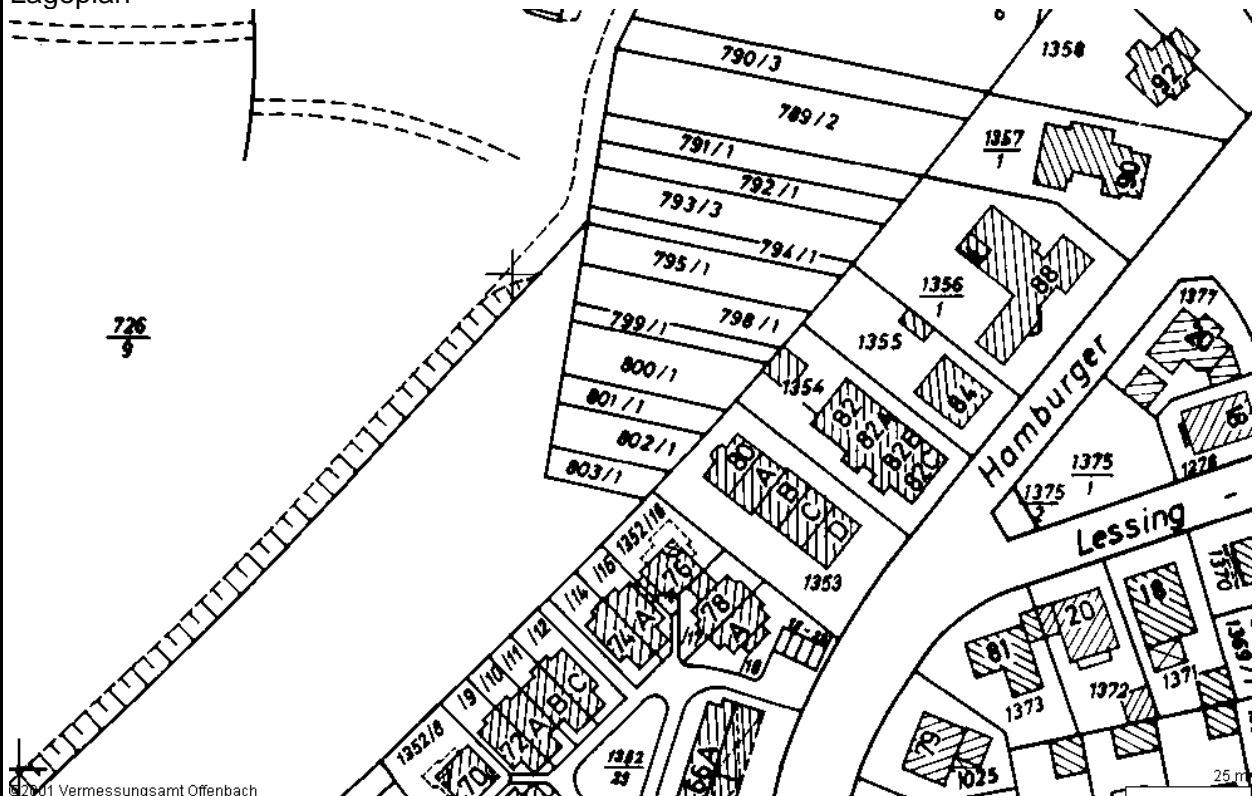
Stadt Offenbach a. M.
Einwendung im Planfeststellungsverfahren
Ausbau Flughafen Frankfurt



lfd. Nr.0470

Gemarkung	OF	Bie	X	Bü	Ru	
Flur	2	Flurstück	801_1			
wirtschaftl. Einheit mit Flurstücken:					Fläche insgesamt (m ²):	188
Adresse (soweit vorh.)						
Str.-Nr.		Straßenname	Im Hinterberg		Haus-Nr.	
Eigentümer: Stadt Offenbach					Erbbaurecht:	
Erbbaunehmer:						

Lageplan



Nutzungsart: Ackerland

Gebäude- und Freifl.	Öff. Zwecke (110 – 117)	Wohnen (130 – 136)	Handel / D. (140 – 147)	GE / GI (170– 174/321/330)	MI (210 – 213)
	Verkehrs anl. (230 – 236)	Vers.-Anl. (250/252/261)	Landw/Forst (270 -279)	Sport/Camp. (281 – 285)	Baulücke (290 – 292)
Freiflächen	Sport/Camp. (410- 418/422/427/ 430)	Grünanl./Park (420/421)	Acker/Grünl. (610 – 629)	X Gartenland (630 – 639)	Wald (710 – 740)

Nähere Angaben zur Nutzung (insb. bei Gebäude u. Freiflächen für öffentl. Zwecke):

Brache / Sukzession

Ausweisung im Regionalplan / Bauleitplanung / Sonstige Planungen							
RPS 2000				Siedlungsbereich (Bestand)			
FNP				Grünfläche: Parkanlage; Wohnbaufläche			
Sonstige Planung (z.B. L'Plan)							
B'Plan Nr./.				vom:			
weitere Angaben (in Bezug auf Lage zu den Ab- und Anflugrouten und Lärmisophonen):							
Lage zu An- / Abflugrouten: Anflug, Bestand: unter							
Anflug, Planung: unter							
Abflug: Bestand, Planung: außerhalb							
Lage zu Lärmisophone (60 dB(A)- ROV)							
Westbetrieb:		Tag / Nacht (24 Std.):		Tag:		Nacht:	
Ostbetrieb:		Tag / Nacht (24 Std.):		Tag:		Nacht:	
100 : 100	X	Tag / Nacht (24 Std.):	Ja	Tag:		Nacht:	
Besonderheiten / Sonstiges:							
z.T. Teil des Grünrings vom Main zum Main (Regionalparkroute), langfristige Führung							
Teil des Systems „wichtiger Freiraumverbindungen bzw. Hauptfuß- und –radwege mit							
begleitendem Grün“ (FNP OF 1984, Abb. 1.16)							
Einwendungen:							
<ul style="list-style-type: none"> Mitgeltung allgemeiner Einwendungen Die im allgemeinen Teil der Einwendungen der Stadt Offenbach gemachten Aussagen gelten auch für die flurstücks- / einrichtungsbezogenen Einwendungen und sind sinngemäß auf die Flurstücke / Einrichtungen zu übertragen. Spezielle Einwendungen werden im Folgenden vorgebracht. Grundbesitz wird entwertet Der städtische Grundbesitz liegt im engeren Einzugsbereich der Flugrouten (Siedlungsbeschränkungsbereich / potentieller Siedlungsbeschränkungsbereich bzw. unter oder in der Nähe der An- und Abflugrouten). Für diese Bereiche ist eine negative Auswirkung des Vorhabens auf die Grundstückspreisentwicklung und damit auf das fiskalische Vermögen der Stadt Offenbach nicht auszuschließen (vgl. dazu u.a. RDF-Gutachten „externe Kosten“, 2003). fiskalische Auswirkung Mit der Belastung der wohnnahen Erholungsräume werden öffentliche Mittel von getätigten Investitionen und langjährige Unterhaltungskosten zunehmend entwertet. Zusätzlicher Verkehr / Entwertung anderer Erh.-Räume Die Entwertung wohnortnaher Tages- und Wochenenderholungsflächen im Stadtgebiet führt zum Aufsuchen weiter entfernter Erholungsgebiete in der Region und damit zu mehr Verkehr mit weiteren Umweltbelastungen und zur Belastung des Zeitbudgets der Offenbacher Bevölkerung. Die entfernten Erholungsgebiete kommen auch unter verstärkten Erholungsdruck und verlieren damit Teile ihrer Funktion als extensive, stille Erholungs- und Naturräume. Freiraum, allg. Offenbach ist flächenmäßig eine kleine Großstadt mit intensiver Bebauung und hoher Dichte. Von daher sind gerade die nahen, über Fuß- und Radweg erreichbaren Erholungsflächen (Mainufer, Wald- und landwirtschaftliche Flächen) von besonderer Bedeutung für die extensive Naherholung und als weiche Standortfaktoren zu erhalten und aufzuwerten. Mit der geplanten Lage der An- und Abflugrouten und der Eindrehbereiche werden die wenigen verbleibenden hochwertigen Freiräume des Bürgel-Rumpenheimer Mainbogens, des Biebertals und der südliche Waldgürtel mit Fluglärm weiter belastet. 							

- **Freiraum (Beeinträchtigung der Planung)**

Das Flurstück dient der Freiraumentwicklung.

Die Entwicklung dieser Entwicklungspotenziale, insbesondere im Hinblick auf ihre qualitative Seite, wird durch die Erweiterung des Flughafens und der damit verbundenen negativen Auswirkungen schwer beeinträchtigt.

- **Erholungsfläche (Lärm)**

Wohnortnahe Erholungsflächen wurden durch die Entwicklung des Fluglärms zunehmend belastet und damit für die Erholung entwertet. Dies wird durch den Bau der NW-Bahn (noch stärkere Streuung des Fluglärms) und die Steigerung der Flugbewegungen verstärkt.

- **Erholungsraum – Regionalpark (route)**

Das Flurstück liegt an der Regionalparkroute und dient als begleitende Fläche damit mittel- und langfristig zunehmend der Erholungsnutzung, die durch das Vorhaben mit weiterer Fluglärmbelastung eingeschränkt wird.

Offenbach, März 2005

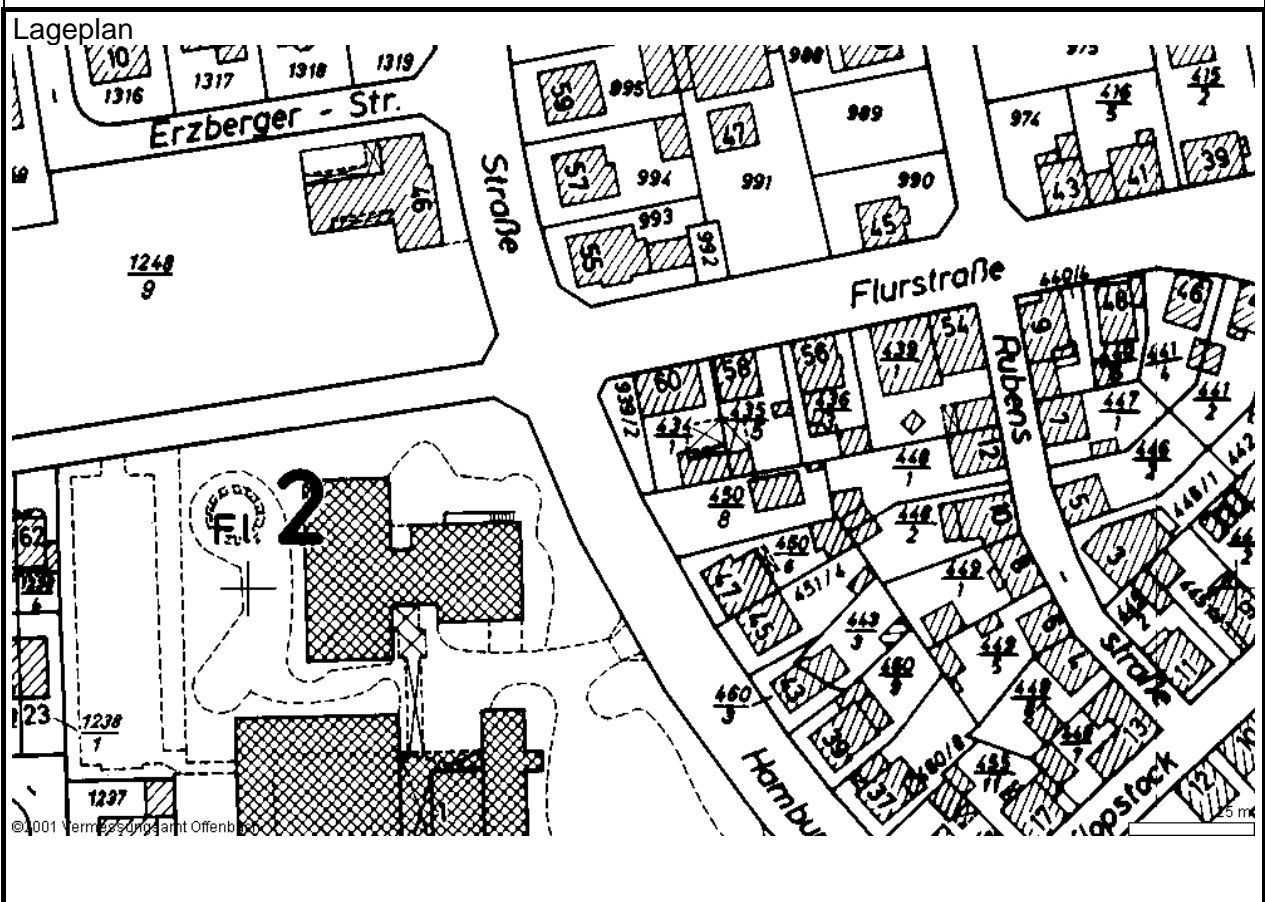
Gez. Grandke, OB

Stadt Offenbach a. M.
Einwendung im Planfeststellungsverfahren
Ausbau Flughafen Frankfurt



lfd. Nr.0471

Gemarkung	OF	Bie	X	Bü	Ru		
Flur	2	Flurstück					939_2
wirtschaftl. Einheit mit Flurstücken:					Fläche insgesamt (m ²):		123
Adresse (soweit vorh.)							
Str.-Nr.	510	Straßenname	Flurstraße			Haus-Nr.	
Eigentümer: Stadt Offenbach					Erbbaurecht:		
Erbbaunehmer:							



Nutzungsart: Bauplatz						
Gebäude- und Freifl.	Öff. Zwecke (110 – 117)	Wohnen (130 – 136)	Handel / D. (140 – 147)	GE / GI (170– 174/321/330)	MI (210 – 213)	
	Verkehrs anl. (230 – 236)	Vers.-Anl. (250/252/261)	Landw/Forst (270 -279)	Sport/Camp. (281 – 285)	Baulücke (290 – 292)	X
Freiflächen	Sport/Camp. (410- 418/422/427/ 430)	Grünanl./Park (420/421)	Acker/Grünl. (610 – 629)	Gartenland (630 – 639)	Wald (710 – 740)	

Nähere Angaben zur Nutzung (insb. bei Gebäude u. Freiflächen für öffentl. Zwecke):
 Freifläche zugehörig zu Wohnhaus Flurstr. 60

Ausweisung im Regionalplan / Bauleitplanung / Sonstige Planungen							
RPS 2000				Siedlungsbereich (Bestand)			
FNP				Wohnbaufläche			
Sonstige Planung (z.B. L'Plan)							
B'Plan Nr./.		vom:					
weitere Angaben (in Bezug auf Lage zu den Ab- und Anflugrouten und Lärmisophonen):							
Lage zu An- / Abflugrouten: Anflug, Bestand: unter							
Anflug, Planung: unter							
Abflug: Bestand, Planung: außerhalb							
Lage zu Lärmisophone (60 dB(A)- ROV)							
Westbetrieb:		Tag / Nacht (24 Std.):		Tag:		Nacht:	
Ostbetrieb:		Tag / Nacht (24 Std.):		Tag:		Nacht:	
100 : 100	X	Tag / Nacht (24 Std.):	Ja	Tag:		Nacht:	
Besonderheiten / Sonstiges:							
Einwendungen:							
<ul style="list-style-type: none"> • Mitgeltung allgemeiner Einwendungen Die im allgemeinen Teil der Einwendungen der Stadt Offenbach gemachten Aussagen gelten auch für die flurstücks- / einrichtungsbezogenen Einwendungen und sind sinngemäß auf die Flurstücke / Einrichtungen zu übertragen. Spezielle Einwendungen werden im Folgenden vorgebracht. • Grundbesitz wird entwertet Der städtische Grundbesitz liegt im engeren Einzugsbereich der Flugrouten (Siedlungsbeschränkungsbereich / potentieller Siedlungsbeschränkungsbereich bzw. unter oder in der Nähe der An- und Abflugrouten). Für diese Bereiche ist eine negative Auswirkung des Vorhabens auf die Grundstückspreisentwicklung und damit auf das fiskalische Vermögen der Stadt Offenbach nicht auszuschließen (vgl. dazu u.a. RDF-Gutachten „externe Kosten“, 2003). • Wohnstandort, Bestand (Beeinträchtigung, allg.) Das Flurstück dient dem Wohnen. Die mittel- und langfristige Sicherung der wirtschaftlichen Substanz des Grundstücks ist abhängig von einer marktkonformen Sicherung allgemeiner Wohnbedingungen. Dies wird durch das Vorhaben mit Zunahme des Fluglärms (Dauerschall / Einzelschallereignisse / nächtl. Schallereignisse bzw. Ereignisse in lärmsensiblen Zeiten) in Frage gestellt. • Wohnstandort, Bestand (Wertverlust) Die Einschränkung der Lebensqualität durch den Fluglärm gefährdet langfristig die adäquate Vermietbarkeit / Vergabe des Erbbaurechts und damit die Wertschubstanz der Liegenschaft. - Der Eigentümer sieht sich der Gefahr ausgesetzt, mit Mietminderungen / Einschränkungen des Erbbauzinses / Reduktion des erzielbaren Werts bei Verkauf des Erbbaurechts konfrontiert zu werden. • Wohnstandort, Bestand (Beeinträchtigung; allg.) Die geplante Anfluglinie der NW-Bahn wird die Wohnqualität durch Fluglärm verschlechtern. 							

- **Wohnstandort, (Regional- und Stadtentwicklung)**

Ziel der Regional- und Stadtentwicklung ist es, die „weichen Standortfaktoren“ zu verbessern, um die Wohnbevölkerung der Kernstädte im Ballungsgebiet Rhein-Main (hierzu gehört OF) in der Stadt zu halten, die Standortbindung (und damit soziales Engagement in der Stadt, im Quartier) zu stabilisieren und Suburbanisierung (mit negativen Folgen im Verkehr) zu begrenzen. Hierzu gehört erheblich die Wohnzufriedenheit und dazu auch akzeptable Umweltbedingungen. Hier sind Kernstädte gegenüber den anderen Gemeindetypen in einer ständigen „Aufholjagd“ (vgl. BBR, Bd. 15/2003, S. 18ff). – Die Verschlechterung der Umweltbedingungen infolge vermehrten Fluglärms konterkariert diese Anstrengungen der Stadt- und Regionalplanung und führt zu stadtwirtschaftlicher und sozialer Erosion.

- **Wohnstandort, Bestand (Beeinträchtigung, allg.)**

Zur Wohnzufriedenheit der Bewohner ist die Frage der Umweltbelastungen von erheblicher Brisanz. Bei der Umweltbelastung spielt der Lärm (und hier auch der Fluglärm) eine wesentliche Rolle. Die Befragung des BBR (BBR-Berichte 15/2003, S.50ff) zeigt die wachsende Bedeutung dieses Faktors und die hohe Bedeutung für den Innenstadtrand/Stadtrand der Kernstädte wie OF. Die geplante Erweiterung des Flughafens verschärft diese Problematik und führt zur Entwertung der Wohnliegenschaften (s.o.).

- **Wohnstandort, Bestand (Beeinträchtigung; allg.)**

Das Wohngrundstück wird bereits heute vom Fluglärm stark belastet. – Dadurch wird die allg. Lebensqualität im Wohngebäude und auf den zugehörigen Freiflächen eingeschränkt. Stark betroffen sind hierdurch besonders lärmsensible Personen wie Kinder, alte Menschen, Kranke, Schichtarbeiter sowie Personen, die sich überdurchschnittlich lange in ihrer Wohnung aufhalten (u.a. nicht voll erwerbstätige Frauen). (Da durch Fluktuation sich die Zusammensetzung der Bewohner der Liegenschaft stets ändert, ist – im Sinne längerfristigen Vermietbarkeit - auf allgemeine Kriterien abzustellen und nicht auf die aktuelle Bewohnerschaft).

- **Wohnstandort, Bestand (Belastung / Gesundheit)**

Die vom Fluglärm ausgehenden Belastungen verschlechtern nicht nur die Wohnqualität der Wohnstandorte ganz allgemein.

Sowohl die Höhe der Dauerschallbelastung als auch die Höhe, zeitliche Folge und zeitliche Verteilung der Einzelschallereignisse führt z.T. mindestens zur Überschreitung präventiver medizinischer Vorsorgewerte aber auch gesundheitlicher Grenzwerte.

Es wird in diesem Zusammenhang auch verwiesen auf die von der Stadt Offenbach im Jahr 2003/2004 durchgeführten eigenen Fluglärmmessungen der Fa. MüllerBBM und die daraufhin erfolgte lärmmedizinische Beurteilung durch das Beratungsbüro Maschke. Es wird dabei verwiesen auf die auf Belastungen in den einzelnen Tag- und Nachtzeitscheiben. Weiter wird besonders auf die höhere Belastung an den Wochenenden und Feiertagen hingewiesen, an denen die Bevölkerung nicht nur Anspruch auf Ruhe hat, sondern die Fluglärmereignisse auch als besonders störend empfunden werden.

- **Wohnstandort, Bestand (Beeinträchtigung; Zahl der Lärmereignisse)**

Insbesondere die Steigerung der Zahl der Flugbewegungen in den letzten Jahren und die damit verbundene erhöhte Zahl von Einzelschallereignissen ohne größere Pausen sowie insbesondere die erhebliche Erhöhung der nächtlichen Flugereignisse hat die Wohnqualität verschlechtert.

- **Wohnstandort, Risiko**

Die Wohnstandorte unterhalb der Anflugrouten werden nicht nur durch das allgemeine Absturzrisiko belastet, sondern auch durch „Eisschlag“, der sich durch Auftauvorgänge an den landenden Flugzeugen ergibt. Hier ist es in Offenbach zu derartigen Ereignissen gekommen. Die Gefahr erhöht sich mit der geplanten Steigerung der Flugbewegungen.

- **Wohnstandort, Bestand (Beeinträchtigung; keine Obergrenze der Flugbewegungen)**

Durch die geplante Steigerung der Flugbewegungen wird die Wohnqualität weiter beeinträchtigt. Da in den Planfeststellungsunterlagen keine Obergrenze verankert ist, muss langfristig mit Flugbewegungen >660.000 und weiter steigendem Fluglärm gerechnet werden.

Offenbach, März 2005

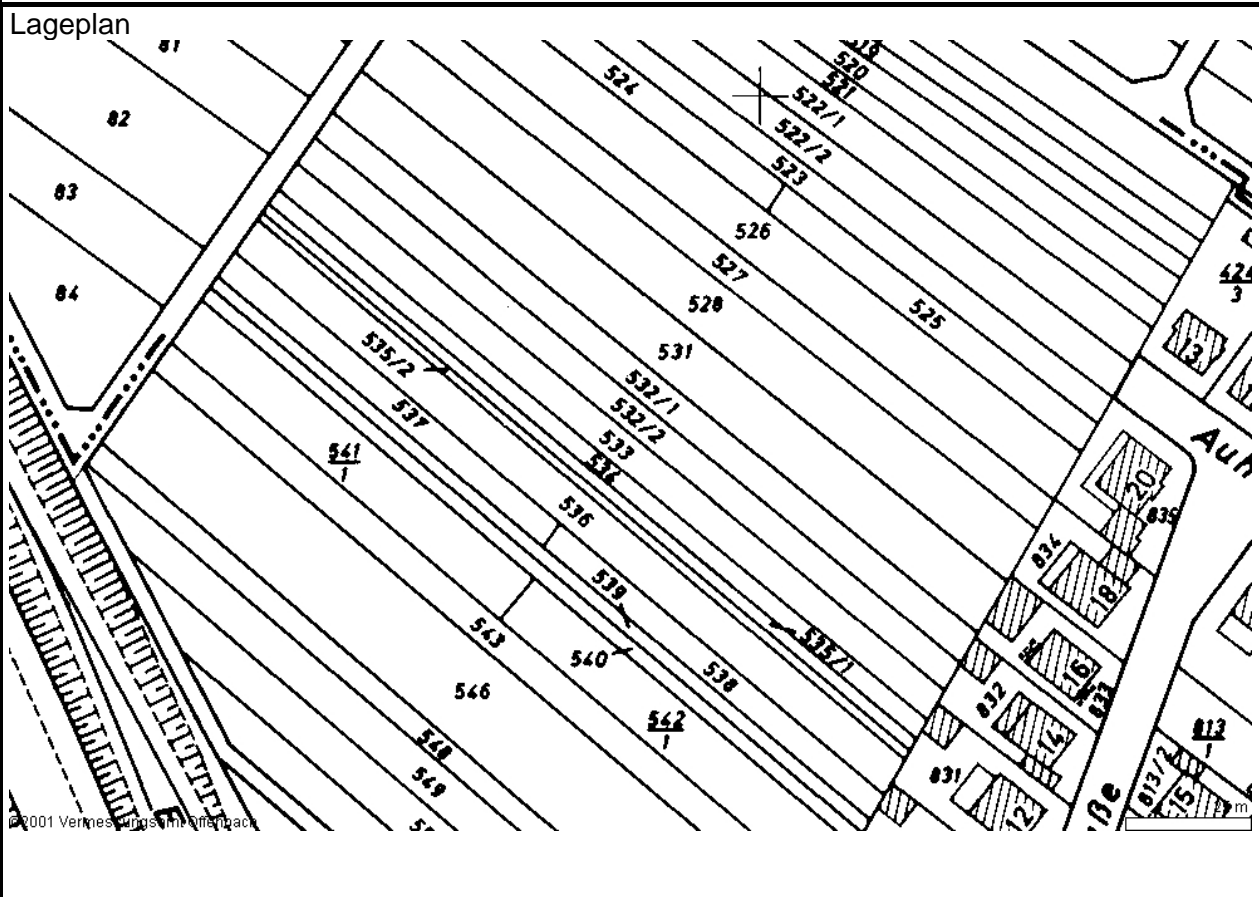
Gez. Grandke, OB

Stadt Offenbach a. M.
Einwendung im Planfeststellungsverfahren
Ausbau Flughafen Frankfurt



lfd. Nr.0472

Gemarkung	OF	Bie	X	Bü	Ru	
Flur	3	Flurstück	532_1			
wirtschaftl. Einheit mit Flurstücken:	Fläche insgesamt (m ²):				1094	
Adresse (soweit vorh.)						
Str.-Nr.		Straßenname	In den Klumpenäckern		Haus-Nr.	
Eigentümer: Stadt Offenbach					Erbbaurecht:	
Erbbaunehmer:						



Nutzungsart: Ackerland						
Gebäude- und Freifl.	Öff. Zwecke (110 – 117)	Wohnen (130 – 136)	Handel / D. (140 – 147)	GE / GI (170– 174/321/330)	MI (210 – 213)	
	Verkehrs anl. (230 – 236)	Vers.-Anl. (250/252/261)	Landw/Forst (270 -279)	Sport/Camp. (281 – 285)	Baulücke (290 – 292)	
Freiflächen	Sport/Camp. (410- 418/422/427/ 430)	Grünanl./Park (420/421)	Acker/Grünl. (610 – 629)	X	Gartenland (630 – 639)	Wald (710 – 740)

Nähere Angaben zur Nutzung (insb. bei Gebäude u. Freiflächen für öffentl. Zwecke):
 Baugebiet Bieber-Nord

Ausweisung im Regionalplan / Bauleitplanung / Sonstige Planungen							
RPS 2000				Siedlungsbereich (Zuwachs)			
FNP				Wohnbaufläche			
Sonstige Planung (z.B. L'Plan)							
B'Plan Nr.536A		vom:04.06.2000		WA; Straßenverkehrsfläche			
weitere Angaben (in Bezug auf Lage zu den Ab- und Anflugrouten und Lärmisophonen):							
Lage zu An- / Abflugrouten: Anflug, Bestand: unter							
Anflug, Planung: unter							
Abflug: Bestand, Planung: außerhalb							
Lage zu Lärmisophone (60 dB(A)- ROV)							
Westbetrieb:		Tag / Nacht (24 Std.):		Tag:		Nacht:	
Ostbetrieb:		Tag / Nacht (24 Std.):		Tag:		Nacht:	
100 : 100	X	Tag / Nacht (24 Std.):	Ja	Tag:		Nacht:	
Besonderheiten / Sonstiges:							
Einwendungen:							
<ul style="list-style-type: none"> Mitgeltung allgemeiner Einwendungen Die im allgemeinen Teil der Einwendungen der Stadt Offenbach gemachten Aussagen gelten auch für die flurstücks- / einrichtungsbezogenen Einwendungen und sind sinngemäß auf die Flurstücke / Einrichtungen zu übertragen. Spezielle Einwendungen werden im Folgenden vorgebracht. Grundbesitz wird entwertet Der städtische Grundbesitz liegt im engeren Einzugsbereich der Flugrouten (Siedlungsbeschränkungsbereich / potentieller Siedlungsbeschränkungsbereich bzw. unter oder in der Nähe der An- und Abflugrouten). Für diese Bereiche ist eine negative Auswirkung des Vorhabens auf die Grundstückspreisentwicklung und damit auf das fiskalische Vermögen der Stadt Offenbach nicht auszuschließen (vgl. dazu u.a. RDF-Gutachten „externe Kosten“, 2003). Wohnstandort, Planung (Beeinträchtigung, allg.) Das Flurstück ist ein potenzieller Wohnstandort. Die mittel- und langfristige Sicherung der wirtschaftlichen Substanz des Grundstücks ist abhängig von einer marktkonformen Sicherung allgemeiner Wohnbedingungen. Dies wird durch das Vorhaben mit Zunahme des Fluglärms (Dauerschall / Einzelschallereignisse / nächtl. Schallereignisse bzw. Ereignisse in lärmsensiblen Zeiten) in Frage gestellt. Wohnstandort, Planung (Beeinträchtigung, allg.) Das Flurstück dient der Entwicklung des Wohnstandortes. Die Entwicklung dieser Entwicklungspotenziale, insbesondere im Hinblick auf ihre qualitative Seite, wird durch die Erweiterung des Flughafens und der damit verbundenen negativen Auswirkungen schwer beeinträchtigt („gesunde Wohnverhältnisse“). Wohnstandort, Planung (Beeinträchtigung, allg.) Bei der Lage der geplanten An- und Abflugrouten und Eindrehbereiche wird Offenbach flächendeckend dem Fluglärm ausgesetzt („Lärmteppich“). Eine differenzierte Wohnstandortplanung ist damit nahezu unmöglich. Offenbach als Wohnstandort wird bei steigenden Ansprüchen an die allgem. Wohnbedingungen in Frage gestellt. 							

- **Wohnstandort, (Regional- und Stadtentwicklung)**

Ziel der Regional- und Stadtentwicklung ist es, die „weichen Standortfaktoren“ zu verbessern, um die Wohnbevölkerung der Kernstädte im Ballungsgebiet Rhein-Main (hierzu gehört OF) in der Stadt zu halten, die Standortbindung (und damit soziales Engagement in der Stadt, im Quartier) zu stabilisieren und Suburbanisierung (mit negativen Folgen im Verkehr) zu begrenzen. Hierzu gehört erheblich die Wohnzufriedenheit und dazu auch akzeptable Umweltbedingungen. Hier sind Kernstädte gegenüber den anderen Gemeindetypen in einer ständigen „Aufholjagd“ (vgl. BBR, Bd. 15/2003, S. 18ff). – Die Verschlechterung der Umweltbedingungen infolge vermehrten Fluglärms konterkariert diese Anstrengungen der Stadt- und Regionalplanung und führt zu stadtwirtschaftlicher und sozialer Erosion.

- **Wohnstandort, Planung (Beeinträchtigung, allg.)**

Zur Wohnzufriedenheit der Bewohner ist die Frage der Umweltbelastungen von erheblicher Brisanz. Bei der Umweltbelastung spielt der Lärm (und hier auch der Fluglärm) eine wesentliche Rolle. Die Befragung des BBR (BBR-Berichte 15/2003, S.50ff) zeigt die wachsende Bedeutung dieses Faktors und die hohe Bedeutung für den Innenstadtrand/Stadtrand der Kernstädte wie OF. Die geplante Erweiterung des Flughafens verschärft diese Problematik und führt zur Entwertung der Wohnliegenschaften (s.o.).

- **Wohnstandort, Planung (Belastung / Gesundheit)**

Die vom Fluglärm ausgehenden Belastungen verschlechtern nicht nur die Wohnqualität der Wohnstandorte ganz allgemein.

Sowohl die Höhe der Dauerschallbelastung als auch die Höhe, zeitliche Folge und zeitliche Verteilung der Einzelschallereignisse führt z.T. mindestens zur Überschreitung präventiver medizinischer Vorsorgewerte aber auch gesundheitlicher Grenzwerte.

Es wird in diesem Zusammenhang auch verwiesen auf die von der Stadt Offenbach im Jahr 2003/2004 durchgeführten eigenen Fluglärmmessungen der Fa. MüllerBBM und die daraufhin erfolgte lärmmedizinische Beurteilung durch das Beratungsbüro Maschke. Es wird dabei verwiesen auf die auf Belastungen in den einzelnen Tag- und Nachtzeitscheiben. Weiter wird besonders auf die höhere Belastung an den Wochenenden und Feiertagen hingewiesen, an denen die Bevölkerung nicht nur Anspruch auf Ruhe hat, sondern die Fluglärmereignisse auch als besonders störend empfunden werden.

- **Wohnstandort, Planung (Beeinträchtigung; Zahl der Lärmereignisse)**

Insbesondere die Steigerung der Zahl der Flugbewegungen in den letzten Jahren und die damit verbundene erhöhte Zahl von Einzelschallereignissen ohne größere Pausen sowie insbesondere die erhebliche Erhöhung der nächtlichen Flugereignisse hat die Wohnqualität des Standortes verschlechtert.

- **Wohnstandort, Planung (Beeinträchtigung; keine Obergrenze der Flugbewegungen)**

Durch die geplante Steigerung der Flugbewegungen wird die Wohnqualität des Standortes weiter beeinträchtigt. Da in den Planfeststellungsunterlagen keine Obergrenze verankert ist, muss langfristig mit Flugbewegungen >660.000 und weiter steigendem Fluglärm gerechnet werden.

- **Wohnstandort, Risiko**

Die Wohnstandorte unterhalb der Anflugrouten werden nicht nur durch das allgemeine Absturzrisiko belastet, sondern auch durch „Eisschlag“, der sich durch Auftauvorgänge an den landenden Flugzeugen ergibt. Hier ist es in Offenbach zu derartigen Ereignissen gekommen. Die Gefahr erhöht sich mit der geplanten Steigerung der Flugbewegungen.

- **Wohnstandort, Bestand (Vertrauensschutz)**

Der rechtskräftige B'Plan Nr.536A der Stadt Offenbach setzt das Wohngrundstück als WA fest. Der damit verbundene Vertrauensschutz in Bezug auf die allg. Wohnqualität im Gebiet wird durch eintretende negative Entwicklung mit dem Fluglärm verletzt.

Offenbach, März 2005

Gez. Grandke, OB

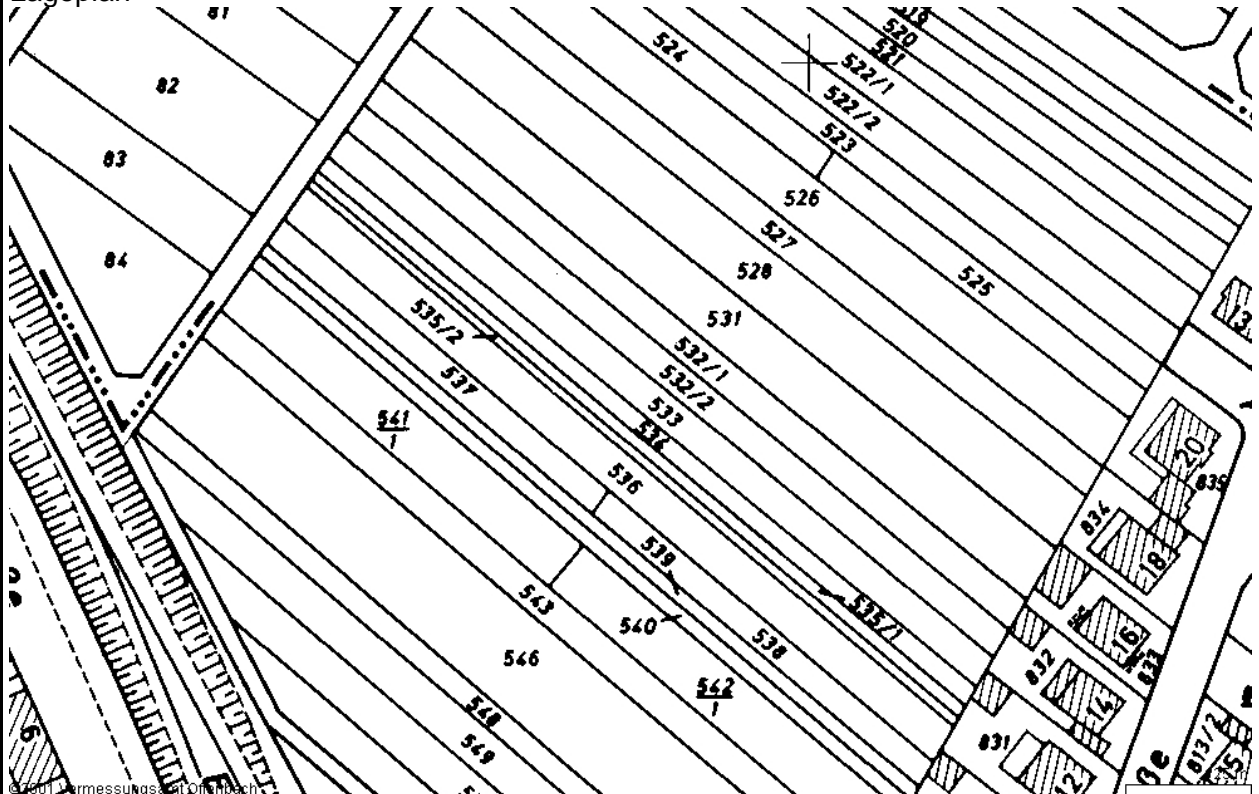
Stadt Offenbach a. M.
Einwendung im Planfeststellungsverfahren
Ausbau Flughafen Frankfurt



lfd. Nr.0473

Gemarkung	OF	Bie	X	Bü	Ru	
Flur	3	Flurstück				533
wirtschaftl. Einheit mit Flurstücken:		Fläche insgesamt (m ²):				1094
Adresse (soweit vorh.)						
Str.-Nr.		Straßenname	In den Klumpenäckern		Haus-Nr.	
Eigentümer: Stadt Offenbach					Erbbaurecht:	
Erbbaunehmer:						

Lageplan



Nutzungsart: Ackerland

Gebäude- und Freifl.	Öff. Zwecke (110 – 117)	Wohnen (130 – 136)	Handel / D. (140 – 147)	GE / GI (170– 174/321/330)	MI (210 – 213)
	Verkehrsanl. (230 – 236)	Vers.-Anl. (250/252/261)	Landw/Forst (270 -279)	Sport/Camp. (281 – 285)	Baulücke (290 – 292)
Freiflächen	Sport/Camp. (410- 418/422/427/ 430)	Grünanl./Park (420/421)	Acker/Grünl. (610 – 629)	X Gartenland (630 – 639)	Wald (710 – 740)

Nähere Angaben zur Nutzung (insb. bei Gebäude u. Freiflächen für öffentl. Zwecke):

Baugebiet Bieber-Nord

Ausweisung im Regionalplan / Bauleitplanung / Sonstige Planungen							
RPS 2000				Siedlungsbereich (Zuwachs)			
FNP				Wohnbaufläche			
Sonstige Planung (z.B. L'Plan)							
B'Plan Nr.536A		vom:04.06.2000		WA; Straßenverkehrsfläche			
weitere Angaben (in Bezug auf Lage zu den Ab- und Anflugrouten und Lärmisophonen):							
Lage zu An- / Abflugrouten: Anflug, Bestand: unter							
Anflug, Planung: unter							
Abflug: Bestand, Planung: außerhalb							
Lage zu Lärmisophone (60 dB(A)- ROV)							
Westbetrieb:		Tag / Nacht (24 Std.):		Tag:		Nacht:	
Ostbetrieb:		Tag / Nacht (24 Std.):		Tag:		Nacht:	
100 : 100	X	Tag / Nacht (24 Std.):	Ja	Tag:		Nacht:	
Besonderheiten / Sonstiges:							
Einwendungen:							
<ul style="list-style-type: none"> Mitgeltung allgemeiner Einwendungen Die im allgemeinen Teil der Einwendungen der Stadt Offenbach gemachten Aussagen gelten auch für die flurstücks- / einrichtungsbezogenen Einwendungen und sind sinngemäß auf die Flurstücke / Einrichtungen zu übertragen. Spezielle Einwendungen werden im Folgenden vorgebracht. Grundbesitz wird entwertet Der städtische Grundbesitz liegt im engeren Einzugsbereich der Flugrouten (Siedlungsbeschränkungsbereich / potentieller Siedlungsbeschränkungsbereich bzw. unter oder in der Nähe der An- und Abflugrouten). Für diese Bereiche ist eine negative Auswirkung des Vorhabens auf die Grundstückspreisentwicklung und damit auf das fiskalische Vermögen der Stadt Offenbach nicht auszuschließen (vgl. dazu u.a. RDF-Gutachten „externe Kosten“, 2003). Wohnstandort, Planung (Beeinträchtigung, allg.) Das Flurstück ist ein potenzieller Wohnstandort. Die mittel- und langfristige Sicherung der wirtschaftlichen Substanz des Grundstücks ist abhängig von einer marktkonformen Sicherung allgemeiner Wohnbedingungen. Dies wird durch das Vorhaben mit Zunahme des Fluglärms (Dauerschall / Einzelschallereignisse / nächtl. Schallereignisse bzw. Ereignisse in lärmsensiblen Zeiten) in Frage gestellt. Wohnstandort, Planung (Beeinträchtigung, allg.) Das Flurstück dient der Entwicklung des Wohnstandortes. Die Entwicklung dieser Entwicklungspotenziale, insbesondere im Hinblick auf ihre qualitative Seite, wird durch die Erweiterung des Flughafens und der damit verbundenen negativen Auswirkungen schwer beeinträchtigt („gesunde Wohnverhältnisse“). Wohnstandort, Planung (Beeinträchtigung, allg.) Bei der Lage der geplanten An- und Abflugrouten und Eindrehbereiche wird Offenbach flächendeckend dem Fluglärm ausgesetzt („Lärmteppich“). Eine differenzierte Wohnstandortplanung ist damit nahezu unmöglich. Offenbach als Wohnstandort wird bei steigenden Ansprüchen an die allgem. Wohnbedingungen in Frage gestellt. 							

- **Wohnstandort, (Regional- und Stadtentwicklung)**

Ziel der Regional- und Stadtentwicklung ist es, die „weichen Standortfaktoren“ zu verbessern, um die Wohnbevölkerung der Kernstädte im Ballungsgebiet Rhein-Main (hierzu gehört OF) in der Stadt zu halten, die Standortbindung (und damit soziales Engagement in der Stadt, im Quartier) zu stabilisieren und Suburbanisierung (mit negativen Folgen im Verkehr) zu begrenzen. Hierzu gehört erheblich die Wohnzufriedenheit und dazu auch akzeptable Umweltbedingungen. Hier sind Kernstädte gegenüber den anderen Gemeindetypen in einer ständigen „Aufholjagd“ (vgl. BBR, Bd. 15/2003, S. 18ff). – Die Verschlechterung der Umweltbedingungen infolge vermehrten Fluglärms konterkariert diese Anstrengungen der Stadt- und Regionalplanung und führt zu stadtwirtschaftlicher und sozialer Erosion.

- **Wohnstandort, Planung (Beeinträchtigung, allg.)**

Zur Wohnzufriedenheit der Bewohner ist die Frage der Umweltbelastungen von erheblicher Brisanz. Bei der Umweltbelastung spielt der Lärm (und hier auch der Fluglärm) eine wesentliche Rolle. Die Befragung des BBR (BBR-Berichte 15/2003, S.50ff) zeigt die wachsende Bedeutung dieses Faktors und die hohe Bedeutung für den Innenstadtrand/Stadtrand der Kernstädte wie OF. Die geplante Erweiterung des Flughafens verschärft diese Problematik und führt zur Entwertung der Wohnliegenschaften (s.o.).

- **Wohnstandort, Planung (Belastung / Gesundheit)**

Die vom Fluglärm ausgehenden Belastungen verschlechtern nicht nur die Wohnqualität der Wohnstandorte ganz allgemein.

Sowohl die Höhe der Dauerschallbelastung als auch die Höhe, zeitliche Folge und zeitliche Verteilung der Einzelschallereignisse führt z.T. mindestens zur Überschreitung präventiver medizinischer Vorsorgewerte aber auch gesundheitlicher Grenzwerte.

Es wird in diesem Zusammenhang auch verwiesen auf die von der Stadt Offenbach im Jahr 2003/2004 durchgeführten eigenen Fluglärmmessungen der Fa. MüllerBBM und die daraufhin erfolgte lärmmedizinische Beurteilung durch das Beratungsbüro Maschke. Es wird dabei verwiesen auf die auf Belastungen in den einzelnen Tag- und Nachtzeitscheiben. Weiter wird besonders auf die höhere Belastung an den Wochenenden und Feiertagen hingewiesen, an denen die Bevölkerung nicht nur Anspruch auf Ruhe hat, sondern die Fluglärmereignisse auch als besonders störend empfunden werden.

- **Wohnstandort, Planung (Beeinträchtigung; Zahl der Lärmereignisse)**

Insbesondere die Steigerung der Zahl der Flugbewegungen in den letzten Jahren und die damit verbundene erhöhte Zahl von Einzelschallereignissen ohne größere Pausen sowie insbesondere die erhebliche Erhöhung der nächtlichen Flugereignisse hat die Wohnqualität des Standortes verschlechtert.

- **Wohnstandort, Planung (Beeinträchtigung; keine Obergrenze der Flugbewegungen)**

Durch die geplante Steigerung der Flugbewegungen wird die Wohnqualität des Standortes weiter beeinträchtigt. Da in den Planfeststellungsunterlagen keine Obergrenze verankert ist, muss langfristig mit Flugbewegungen >660.000 und weiter steigendem Fluglärm gerechnet werden.

- **Wohnstandort, Risiko**

Die Wohnstandorte unterhalb der Anflugrouten werden nicht nur durch das allgemeine Absturzrisiko belastet, sondern auch durch „Eisschlag“, der sich durch Auftauvorgänge an den landenden Flugzeugen ergibt. Hier ist es in Offenbach zu derartigen Ereignissen gekommen. Die Gefahr erhöht sich mit der geplanten Steigerung der Flugbewegungen.

- **Wohnstandort, Bestand (Vertrauensschutz)**

Der rechtskräftige B'Plan Nr.536A der Stadt Offenbach setzt das Wohngrundstück als WA fest. Der damit verbundene Vertrauensschutz in Bezug auf die allg. Wohnqualität im Gebiet wird durch eintretende negative Entwicklung mit dem Fluglärm verletzt.

Offenbach, März 2005

Gez. Grandke, OB

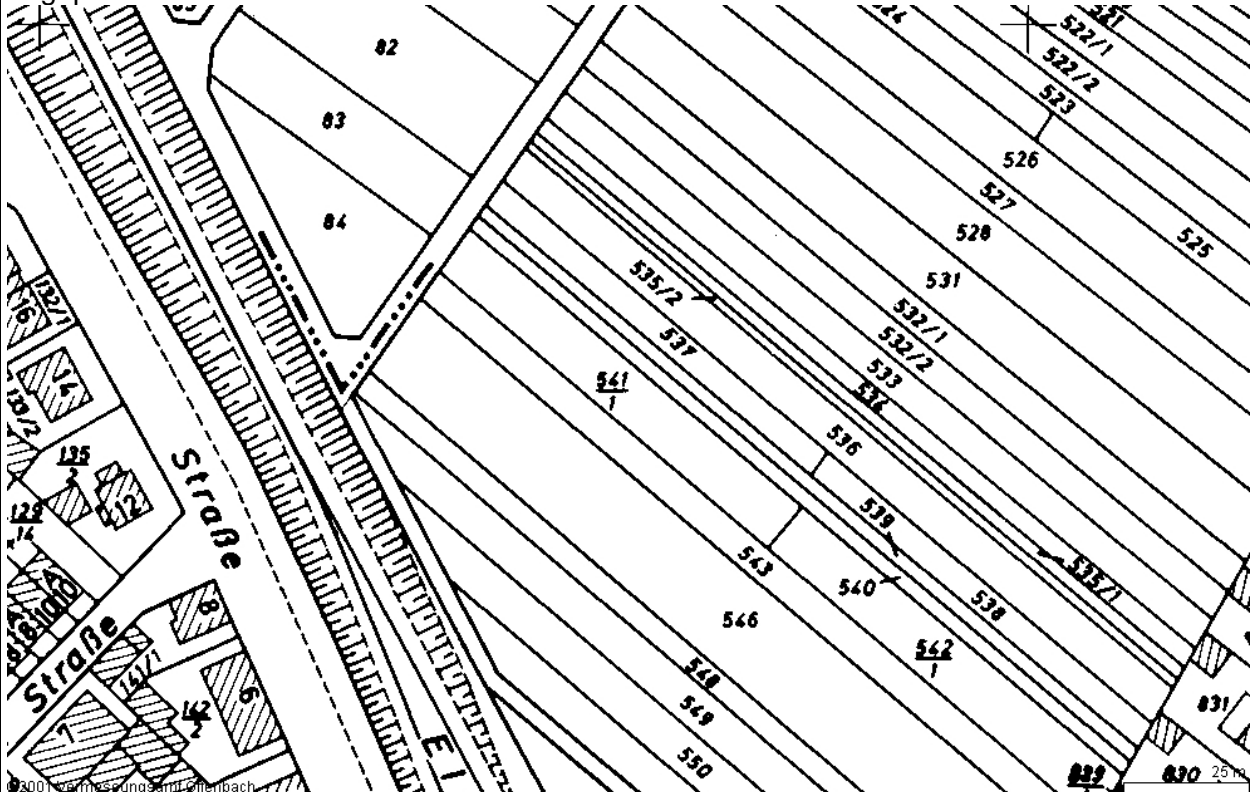
Stadt Offenbach a. M.
Einwendung im Planfeststellungsverfahren
Ausbau Flughafen Frankfurt



lfd. Nr.0474

Gemarkung	OF	Bie	X	Bü	Ru			
Flur	3	Flurstück						541_1
wirtschaftl. Einheit mit Flurstücken:						Fläche insgesamt (m ²):	953	
Adresse (soweit vorh.)								
Str.-Nr.		Straßenname	In den Klumpenäckern			Haus-Nr.		
Eigentümer: Stadt Offenbach					Erbbaurecht:			
Erbbaunehmer:								

Lageplan



Nutzungsart: Ackerland

Gebäude- und Freifl.	Öff. Zwecke (110 – 117)	Wohnen (130 – 136)	Handel / D. (140 – 147)	GE / GI (170– 174/321/330)	MI (210 – 213)
	Verkehrsanl. (230 – 236)	Vers.-Anl. (250/252/261)	Landw/Forst (270 -279)	Sport/Camp. (281 – 285)	Baulücke (290 – 292)
Freiflächen	Sport/Camp. (410- 418/422/427/ 430)	Grünanl./Park (420/421)	Acker/Grünl. (610 – 629)	X Gartenland (630 – 639)	Wald (710 – 740)

Nähere Angaben zur Nutzung (insb. bei Gebäude u. Freiflächen für öffentl. Zwecke):

Baugebiet Bieber-Nord

Ausweisung im Regionalplan / Bauleitplanung / Sonstige Planungen							
RPS 2000				Siedlungsbereich (Zuwachs)			
FNP				Wohnbaufläche			
Sonstige Planung (z.B. L'Plan)							
B'Plan Nr.536A		vom:04.06.2000		WA; Straßenverkehrsfläche			
weitere Angaben (in Bezug auf Lage zu den Ab- und Anflugrouten und Lärmisophonen):							
Lage zu An- / Abflugrouten: Anflug, Bestand: unter							
Anflug, Planung: unter							
Abflug: Bestand, Planung: außerhalb							
Lage zu Lärmisophone (60 dB(A)- ROV)							
Westbetrieb:		Tag / Nacht (24 Std.):		Tag:		Nacht:	
Ostbetrieb:		Tag / Nacht (24 Std.):		Tag:		Nacht:	
100 : 100	X	Tag / Nacht (24 Std.):	Ja	Tag:		Nacht:	
Besonderheiten / Sonstiges:							
Einwendungen:							
<ul style="list-style-type: none"> Mitgeltung allgemeiner Einwendungen Die im allgemeinen Teil der Einwendungen der Stadt Offenbach gemachten Aussagen gelten auch für die flurstücks- / einrichtungsbezogenen Einwendungen und sind sinngemäß auf die Flurstücke / Einrichtungen zu übertragen. Spezielle Einwendungen werden im Folgenden vorgebracht. Grundbesitz wird entwertet Der städtische Grundbesitz liegt im engeren Einzugsbereich der Flugrouten (Siedlungsbeschränkungsbereich / potentieller Siedlungsbeschränkungsbereich bzw. unter oder in der Nähe der An- und Abflugrouten). Für diese Bereiche ist eine negative Auswirkung des Vorhabens auf die Grundstückspreisentwicklung und damit auf das fiskalische Vermögen der Stadt Offenbach nicht auszuschließen (vgl. dazu u.a. RDF-Gutachten „externe Kosten“, 2003). Wohnstandort, Planung (Beeinträchtigung, allg.) Das Flurstück ist ein potenzieller Wohnstandort. Die mittel- und langfristige Sicherung der wirtschaftlichen Substanz des Grundstücks ist abhängig von einer marktkonformen Sicherung allgemeiner Wohnbedingungen. Dies wird durch das Vorhaben mit Zunahme des Fluglärms (Dauerschall / Einzelschallereignisse / nächtl. Schallereignisse bzw. Ereignisse in lärmsensiblen Zeiten) in Frage gestellt. Wohnstandort, Planung (Beeinträchtigung, allg.) Das Flurstück dient der Entwicklung des Wohnstandortes. Die Entwicklung dieser Entwicklungspotenziale, insbesondere im Hinblick auf ihre qualitative Seite, wird durch die Erweiterung des Flughafens und der damit verbundenen negativen Auswirkungen schwer beeinträchtigt („gesunde Wohnverhältnisse“). Wohnstandort, Planung (Beeinträchtigung, allg.) Bei der Lage der geplanten An- und Abflugrouten und Eindrehbereiche wird Offenbach flächendeckend dem Fluglärm ausgesetzt („Lärmteppich“). Eine differenzierte Wohnstandortplanung ist damit nahezu unmöglich. Offenbach als Wohnstandort wird bei steigenden Ansprüchen an die allgem. Wohnbedingungen in Frage gestellt. 							

- **Wohnstandort, (Regional- und Stadtentwicklung)**

Ziel der Regional- und Stadtentwicklung ist es, die „weichen Standortfaktoren“ zu verbessern, um die Wohnbevölkerung der Kernstädte im Ballungsgebiet Rhein-Main (hierzu gehört OF) in der Stadt zu halten, die Standortbindung (und damit soziales Engagement in der Stadt, im Quartier) zu stabilisieren und Suburbanisierung (mit negativen Folgen im Verkehr) zu begrenzen. Hierzu gehört erheblich die Wohnzufriedenheit und dazu auch akzeptable Umweltbedingungen. Hier sind Kernstädte gegenüber den anderen Gemeindetypen in einer ständigen „Aufholjagd“ (vgl. BBR, Bd. 15/2003, S. 18ff). – Die Verschlechterung der Umweltbedingungen infolge vermehrten Fluglärms konterkariert diese Anstrengungen der Stadt- und Regionalplanung und führt zu stadtwirtschaftlicher und sozialer Erosion.

- **Wohnstandort, Planung (Beeinträchtigung, allg.)**

Zur Wohnzufriedenheit der Bewohner ist die Frage der Umweltbelastungen von erheblicher Brisanz. Bei der Umweltbelastung spielt der Lärm (und hier auch der Fluglärm) eine wesentliche Rolle. Die Befragung des BBR (BBR-Berichte 15/2003, S.50ff) zeigt die wachsende Bedeutung dieses Faktors und die hohe Bedeutung für den Innenstadtrand/Stadtrand der Kernstädte wie OF. Die geplante Erweiterung des Flughafens verschärft diese Problematik und führt zur Entwertung der Wohnliegenschaften (s.o.).

- **Wohnstandort, Planung (Belastung / Gesundheit)**

Die vom Fluglärm ausgehenden Belastungen verschlechtern nicht nur die Wohnqualität der Wohnstandorte ganz allgemein.

Sowohl die Höhe der Dauerschallbelastung als auch die Höhe, zeitliche Folge und zeitliche Verteilung der Einzelschallereignisse führt z.T. mindestens zur Überschreitung präventiver medizinischer Vorsorgewerte aber auch gesundheitlicher Grenzwerte.

Es wird in diesem Zusammenhang auch verwiesen auf die von der Stadt Offenbach im Jahr 2003/2004 durchgeführten eigenen Fluglärmmessungen der Fa. MüllerBBM und die daraufhin erfolgte lärmmedizinische Beurteilung durch das Beratungsbüro Maschke. Es wird dabei verwiesen auf die auf Belastungen in den einzelnen Tag- und Nachtzeitscheiben. Weiter wird besonders auf die höhere Belastung an den Wochenenden und Feiertagen hingewiesen, an denen die Bevölkerung nicht nur Anspruch auf Ruhe hat, sondern die Fluglärmereignisse auch als besonders störend empfunden werden.

- **Wohnstandort, Planung (Beeinträchtigung; Zahl der Lärmereignisse)**

Insbesondere die Steigerung der Zahl der Flugbewegungen in den letzten Jahren und die damit verbundene erhöhte Zahl von Einzelschallereignissen ohne größere Pausen sowie insbesondere die erhebliche Erhöhung der nächtlichen Flugereignisse hat die Wohnqualität des Standortes verschlechtert.

- **Wohnstandort, Planung (Beeinträchtigung; keine Obergrenze der Flugbewegungen)**

Durch die geplante Steigerung der Flugbewegungen wird die Wohnqualität des Standortes weiter beeinträchtigt. Da in den Planfeststellungsunterlagen keine Obergrenze verankert ist, muss langfristig mit Flugbewegungen >660.000 und weiter steigendem Fluglärm gerechnet werden.

- **Wohnstandort, Risiko**

Die Wohnstandorte unterhalb der Anflugrouten werden nicht nur durch das allgemeine Absturzrisiko belastet, sondern auch durch „Eisschlag“, der sich durch Auftauvorgänge an den landenden Flugzeugen ergibt. Hier ist es in Offenbach zu derartigen Ereignissen gekommen. Die Gefahr erhöht sich mit der geplanten Steigerung der Flugbewegungen.

- **Wohnstandort, Bestand (Vertrauensschutz)**

Der rechtskräftige B'Plan Nr.536A der Stadt Offenbach setzt das Wohngrundstück als WA fest. Der damit verbundene Vertrauensschutz in Bezug auf die allg. Wohnqualität im Gebiet wird durch eintretende negative Entwicklung mit dem Fluglärm verletzt.

Offenbach, März 2005

Gez. Grandke, OB

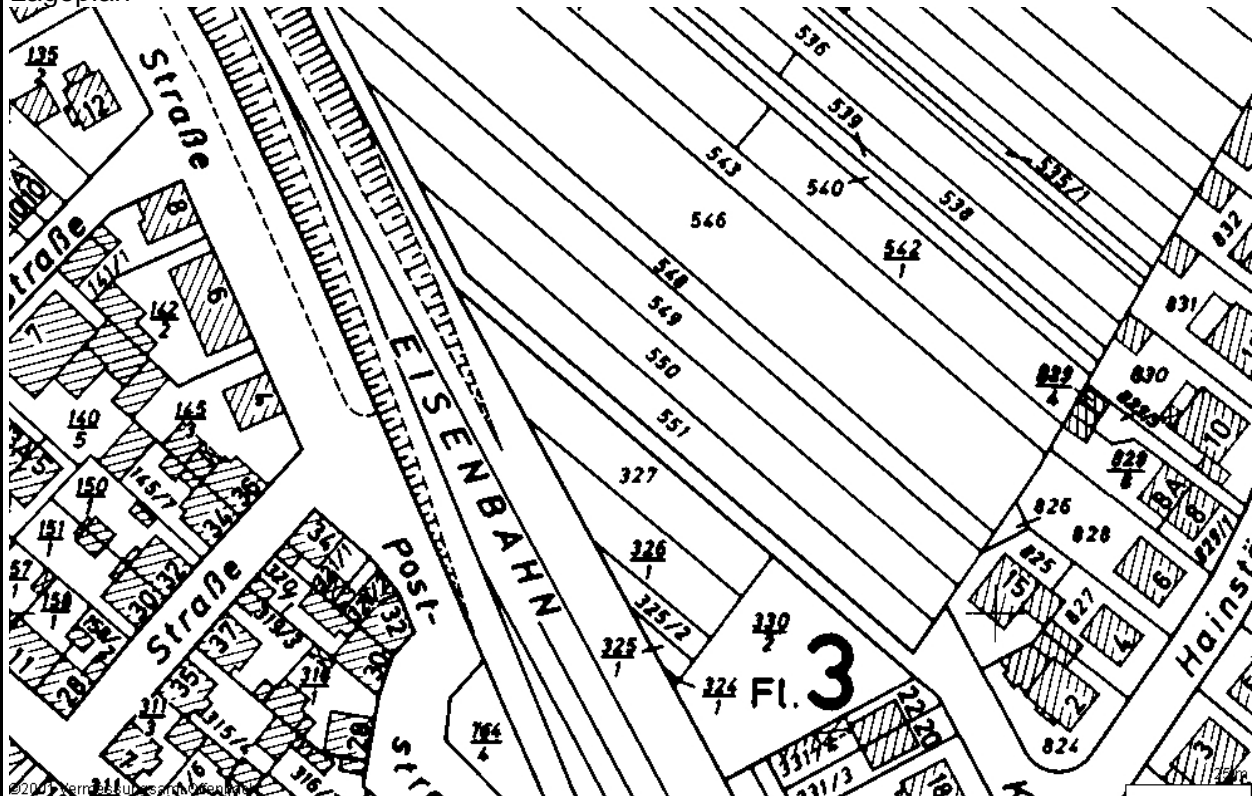
Stadt Offenbach a. M.
Einwendung im Planfeststellungsverfahren
Ausbau Flughafen Frankfurt



lfd. Nr.0475

Gemarkung	OF	Bie	X	Bü	Ru	
Flur	3	Flurstück				551
wirtschaftl. Einheit mit Flurstücken:		Fläche insgesamt (m ²):				1091
Adresse (soweit vorh.)						
Str.-Nr.		Straßenname	In den Klumpenäckern		Haus-Nr.	
Eigentümer: Stadt Offenbach					Erbbaurecht:	
Erbbaunehmer:						

Lageplan



Nutzungsart: Ackerland

Gebäude- und Freifl.	Öff. Zwecke (110 – 117)	Wohnen (130 – 136)	Handel / D. (140 – 147)	GE / GI (170– 174/321/330)	MI (210 – 213)
	Verkehrsanl. (230 – 236)	Vers.-Anl. (250/252/261)	Landw/Forst (270 -279)	Sport/Camp. (281 – 285)	Baulücke (290 – 292)
Freiflächen	Sport/Camp. (410- 418/422/427/ 430)	Grünanl./Park (420/421)	Acker/Grünl. (610 – 629)	X Gartenland (630 – 639)	Wald (710 – 740)

Nähere Angaben zur Nutzung (insb. bei Gebäude u. Freiflächen für öffentl. Zwecke):

Baugebiet Bieber-Nord

Ausweisung im Regionalplan / Bauleitplanung / Sonstige Planungen							
RPS 2000				Siedlungsbereich (Zuwachs)			
FNP				Wohnbaufläche			
Sonstige Planung (z.B. L'Plan)							
B'Plan Nr.536A		vom:04.06.2000		Verkehrsberuhigter Bereich; Öffentliche Grünfläche			
weitere Angaben (in Bezug auf Lage zu den Ab- und Anflugrouten und Lärmisophonen):							
Lage zu An- / Abflugrouten: Anflug, Bestand: unter							
Anflug, Planung: unter							
Abflug: Bestand, Planung: außerhalb							
Lage zu Lärmisophone (60 dB(A)- ROV)							
Westbetrieb:		Tag / Nacht (24 Std.):		Tag:		Nacht:	
Ostbetrieb:		Tag / Nacht (24 Std.):		Tag:		Nacht:	
100 : 100	X	Tag / Nacht (24 Std.):	Ja	Tag:		Nacht:	
Besonderheiten / Sonstiges:							
Einwendungen:							
<ul style="list-style-type: none"> Mitgeltung allgemeiner Einwendungen Die im allgemeinen Teil der Einwendungen der Stadt Offenbach gemachten Aussagen gelten auch für die flurstücks- / einrichtungsbezogenen Einwendungen und sind sinngemäß auf die Flurstücke / Einrichtungen zu übertragen. Spezielle Einwendungen werden im Folgenden vorgebracht. Grundbesitz wird entwertet Der städtische Grundbesitz liegt im engeren Einzugsbereich der Flugrouten (Siedlungsbeschränkungsbereich / potentieller Siedlungsbeschränkungsbereich bzw. unter oder in der Nähe der An- und Abflugrouten). Für diese Bereiche ist eine negative Auswirkung des Vorhabens auf die Grundstückspreisentwicklung und damit auf das fiskalische Vermögen der Stadt Offenbach nicht auszuschließen (vgl. dazu u.a. RDF-Gutachten „externe Kosten“, 2003). fiskalische Auswirkung Mit der Belastung der wohnnahen Erholungsräume werden öffentliche Mittel von getätigten Investitionen und langjährige Unterhaltungskosten zunehmend entwertet. Zusätzlicher Verkehr / Entwertung anderer Erh.-Räume Die Entwertung wohnortnaher Tages- und Wochenenderholungsflächen im Stadtgebiet führt zum Aufsuchen weiter entfernter Erholungsgebiete in der Region und damit zu mehr Verkehr mit weiteren Umweltbelastungen und zur Belastung des Zeitbudgets der Offenbacher Bevölkerung. Die entfernten Erholungsgebiete kommen auch unter verstärkten Erholungsdruck und verlieren damit Teile ihrer Funktion als extensive, stille Erholungs- und Naturräume. Freiraum, allg. Offenbach ist flächenmäßig eine kleine Großstadt mit intensiver Bebauung und hoher Dichte. Von daher sind gerade die nahen, über Fuß- und Radweg erreichbaren Erholungsflächen von besonderer Bedeutung für die intensive Naherholung und als weiche Standortfaktoren zu erhalten und aufzuwerten. Mit der geplanten Lage der An- und Abflugrouten und der Eindrehbereiche werden die wenigen verbleibenden Freiräume mit Fluglärm weiter belastet. 							

- **Freiraum (Beeinträchtigung der Planung)**

Das Flurstück dient der Freiraumentwicklung.

Die Entwicklung dieser Entwicklungspotenziale, insbesondere im Hinblick auf ihre qualitative Seite, wird durch die Erweiterung des Flughafens und der damit verbundenen negativen Auswirkungen schwer beeinträchtigt.

- **Erholungsfläche (Lärm)**

Wohnortnahe Erholungsflächen wurden durch die Entwicklung des Fluglärms zunehmend belastet und damit für die Erholung entwertet. Dies wird durch den Bau der NW-Bahn (noch stärkere Streuung des Fluglärms) und die Steigerung der Flugbewegungen verstärkt.

- **Erholungsfläche, Bestand (Vertrauensschutz)**

Der rechtskräftige B'Plan Nr. 536A der Stadt Offenbach setzt das Flurstück als öffentliche Grünfläche fest. Der damit verbundene Vertrauensschutz in Bezug auf die allg. Erholungsqualität im Gebiet wird durch eintretende negative Entwicklung mit dem Fluglärm verletzt.

Offenbach, März 2005

Gez. Grandke, OB