

Stadt Offenbach a. M.
Einwendung im Planfeststellungsverfahren
Ausbau Flughafen Frankfurt



lfd. Nr.0501

Gemarkung	OF	Bie	X	Bü	Ru		
Flur	6	Flurstück				1062_5	
wirtschaftl. Einheit mit Flurstücken:					Fläche insgesamt (m ²):	382	
Adresse (soweit vorh.)							
Str.-Nr.	545	Straßenname	Seligenstädter Straße			Haus-Nr.	
Eigentümer: Stadt Offenbach					Erbbaurecht:		
Erbbaunehmer:							

Lageplan



Nutzungsart: Grünanlage

Gebäude- und Freifl.	Öff. Zwecke (110 – 117)	Wohnen (130 – 136)		Handel / D. (140 – 147)	GE / GI (170– 174/321/330)	MI (210 – 213)
	Verkehrs anl. (230 – 236)	Vers.-Anl. (250/252/261)		Landw/Forst (270 -279)	Sport/Camp. (281 – 285)	Baulücke (290 – 292)
Freiflächen	Sport/Camp. (410- 418/422/427/ 430)	Grünanl./Park (420/421)	X	Acker/Grünl. (610 – 629)	Gartenland (630 – 639)	Wald (710 – 740)

Nähere Angaben zur Nutzung (insb. bei Gebäude u. Freiflächen für öffentl. Zwecke):
 „Verkehrsgrün“

Ausweisung im Regionalplan / Bauleitplanung / Sonstige Planungen							
RPS 2000				Siedlungsbereich (Bestand)			
FNP				Wohnbaufläche			
Sonstige Planung (z.B. L'Plan)							
B'Plan Nr./.		vom					
weitere Angaben (in Bezug auf Lage zu den Ab- und Anflugrouten und Lärmisophonen):							
Lage zu An- / Abflugrouten: Anflug, Bestand: außerhalb							
Anflug, Planung: außerhalb							
Abflug: Bestand, Planung: außerhalb							
Lage zu Lärmisophone (60 dB(A)- ROV)							
Westbetrieb:		Tag / Nacht (24 Std.):		Tag:		Nacht:	
Ostbetrieb:		Tag / Nacht (24 Std.):		Tag:		Nacht:	
100 : 100	X	Tag / Nacht (24 Std.):	Nein	Tag:		Nacht:	
Besonderheiten / Sonstiges:							
Einwendungen:							
<ul style="list-style-type: none"> Mitgeltung allgemeiner Einwendungen Die im allgemeinen Teil der Einwendungen der Stadt Offenbach gemachten Aussagen gelten auch für die flurstücks- / einrichtungsbezogenen Einwendungen und sind sinngemäß auf die Flurstücke / Einrichtungen zu übertragen. Spezielle Einwendungen werden im Folgenden vorgebracht. Grundbesitz wird entwertet Der städtische Grundbesitz liegt im engeren Einzugsbereich der Flugrouten (Siedlungsbeschränkungsbereich / potentieller Siedlungsbeschränkungsbereich bzw. unter oder in der Nähe der An- und Abflugrouten). Für diese Bereiche ist eine negative Auswirkung des Vorhabens auf die Grundstückspreisentwicklung und damit auf das fiskalische Vermögen der Stadt Offenbach nicht auszuschließen (vgl. dazu u.a. RDF-Gutachten „externe Kosten“, 2003). 							
Offenbach, März 2005							
Gez. Grandke, OB							

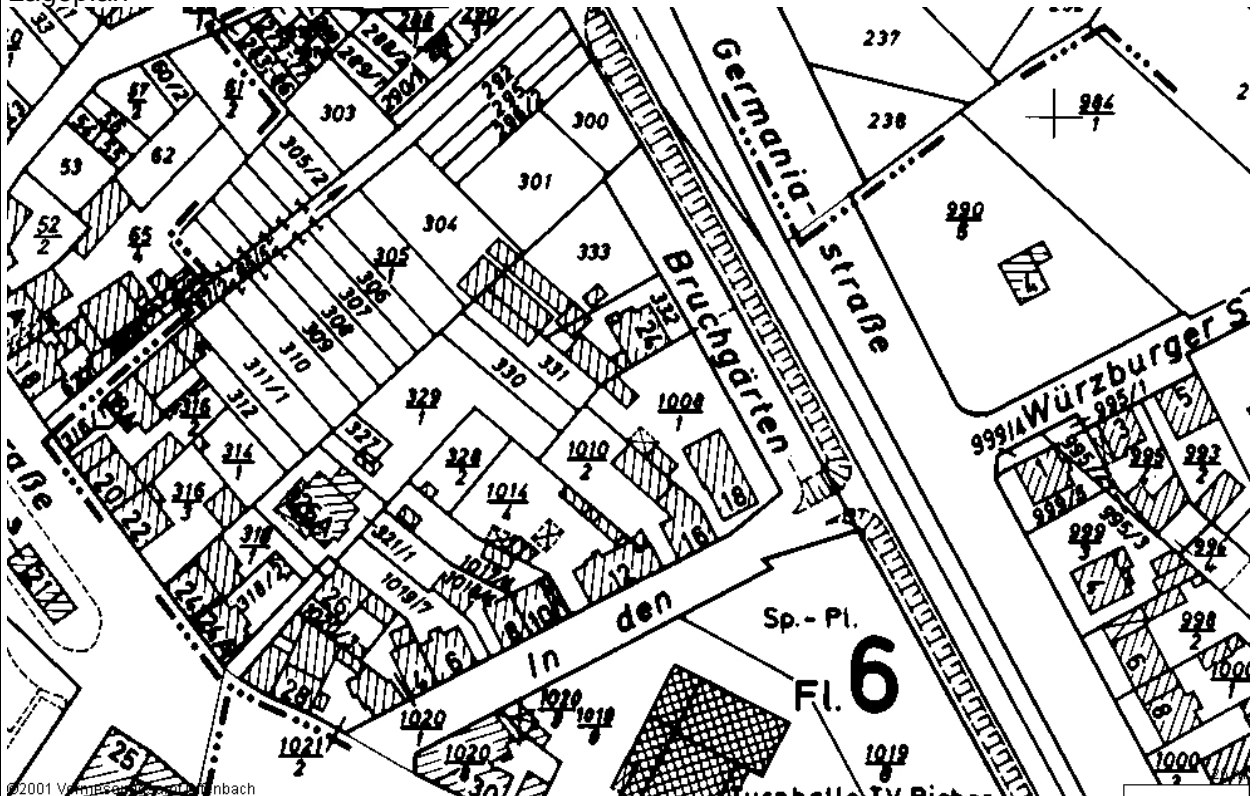
Stadt Offenbach a. M.
Einwendung im Planfeststellungsverfahren
Ausbau Flughafen Frankfurt



lfd. Nr.0502

Gemarkung	OF	Bie	X	Bü	Ru	
Flur	6	Flurstück				1096
wirtschaftl. Einheit mit Flurstücken:					Fläche insgesamt (m ²):	730
Adresse (soweit vorh.)						
Str.-Nr.		Straßenname	In den Bruchgärten		Haus-Nr.	
Eigentümer: Stadt Offenbach					Erbbaurecht:	
Erbbaunehmer:						

Lageplan



Nutzungsart: Gartenland

Gebäude- und Freifl.	Öff. Zwecke (110 – 117)	Wohnen (130 – 136)	Handel / D. (140 – 147)	GE / GI (170– 174/321/330)	MI (210 – 213)
	Verkehrs anl. (230 – 236)	Vers.-Anl. (250/252/261)	Landw/Forst (270 -279)	Sport/Camp. (281 – 285)	Baulücke (290 – 292)
Freiflächen	Sport/Camp. (410- 418/422/427/ 430)	Grünanl./Park (420/421)	Acker/Grünl. (610 – 629)	Gartenland (630 – 639)	X Wald (710 – 740)

Nähere Angaben zur Nutzung (insb. bei Gebäude u. Freiflächen für öffentl. Zwecke):
z.T. Verkehrsfläche, Rest: Grünfläche

Ausweisung im Regionalplan / Bauleitplanung / Sonstige Planungen							
RPS 2000				Siedlungsbereich (Bestand)			
FNP				Straßenverkehrsfläche; Grünfläche: Parkanlage; Wohnbaufläche			
Sonstige Planung (z.B. L'Plan)							
B'Plan Nr./.		vom					
weitere Angaben (in Bezug auf Lage zu den Ab- und Anflugrouten und Lärmisophonen):							
Lage zu An- / Abflugrouten: Anflug, Bestand: in der Nähe							
Anflug, Planung: in der Nähe							
Abflug: Bestand, Planung: außerhalb							
Lage zu Lärmisophone (60 dB(A)- ROV)							
Westbetrieb:		Tag / Nacht (24 Std.):		Tag:		Nacht:	
Ostbetrieb:		Tag / Nacht (24 Std.):		Tag:		Nacht:	
100 : 100	X	Tag / Nacht (24 Std.):	Ja	Tag:		Nacht:	
Besonderheiten / Sonstiges:							
Einwendungen:							
<ul style="list-style-type: none"> • Mitgeltung allgemeiner Einwendungen Die im allgemeinen Teil der Einwendungen der Stadt Offenbach gemachten Aussagen gelten auch für die flurstücks- / einrichtungsbezogenen Einwendungen und sind sinngemäß auf die Flurstücke / Einrichtungen zu übertragen. Spezielle Einwendungen werden im Folgenden vorgebracht. • Grundbesitz wird entwertet Der städtische Grundbesitz liegt im engeren Einzugsbereich der Flugrouten (Siedlungsbeschränkungsbereich / potentieller Siedlungsbeschränkungsbereich bzw. unter oder in der Nähe der An- und Abflugrouten). Für diese Bereiche ist eine negative Auswirkung des Vorhabens auf die Grundstückspreisentwicklung und damit auf das fiskalische Vermögen der Stadt Offenbach nicht auszuschließen (vgl. dazu u.a. RDF-Gutachten „externe Kosten“, 2003). • Kleingartenentwicklungsplan Die Stadtverordnetenversammlung der Stadt Offenbach hat am 20.10.1988 den Kleingartenentwicklungsplan beschlossen. Infolge wurden zahlreiche Aufstellungsbeschlüsse für Bebauungspläne für Kleingärten gefasst. Hierdurch soll eine geordnete städtebauliche Entwicklung erfolgen. Durch die Erhöhung der Flugbewegungen einerseits und die geplante Landebahn Nordwest andererseits werden bestehende und zukünftig geplante Kleingartengebiete nahezu flächendeckend im Stadtgebiet in hohem bzw. relevantem Masse durch Fluglärm beeinträchtigt. Eine geordnete städtebauliche Entwicklung und Standortplanung und ein darauf – auch in der Vergangenheit – ausgerichteter Grunderwerb ist kaum mehr möglich. Es wird in die Planungshoheit der Gemeinde eingegriffen. 							

• **Kleingärten als privater Naherholungsraum**

Das Flurstück dient der kleingärtnerischen Nutzung.

Der Anteil von Wohnbauflächen mit einer hohen Dichte bzw. mit einem hohen Anteil an Mietwohnungen ist in Offenbach relativ hoch. Von daher besteht ein großer Bedarf nach Kleingärten, die als Ersatz für im unmittelbaren Wohnumfeld nicht vorhandene oder nicht privat nutzbare Freiräume fungieren.

Sie stellen einen intensiv genutzten Naherholungsraum dar (vgl. auch den einzuhaltenden Schallschutz – DIN 18005 – Schallschutz im Städtebau). Die Benutzerhäufigkeit ist relativ hoch (Kleingartenbesitzer inkl. Freunde /Verwandte).

Die zunehmende und durch das Vorhaben noch gesteigerte Belastung mit Fluglärm entzieht den Kleingartenflächen zunehmend ihre Naherholungsfunktion

Offenbach, März 2005

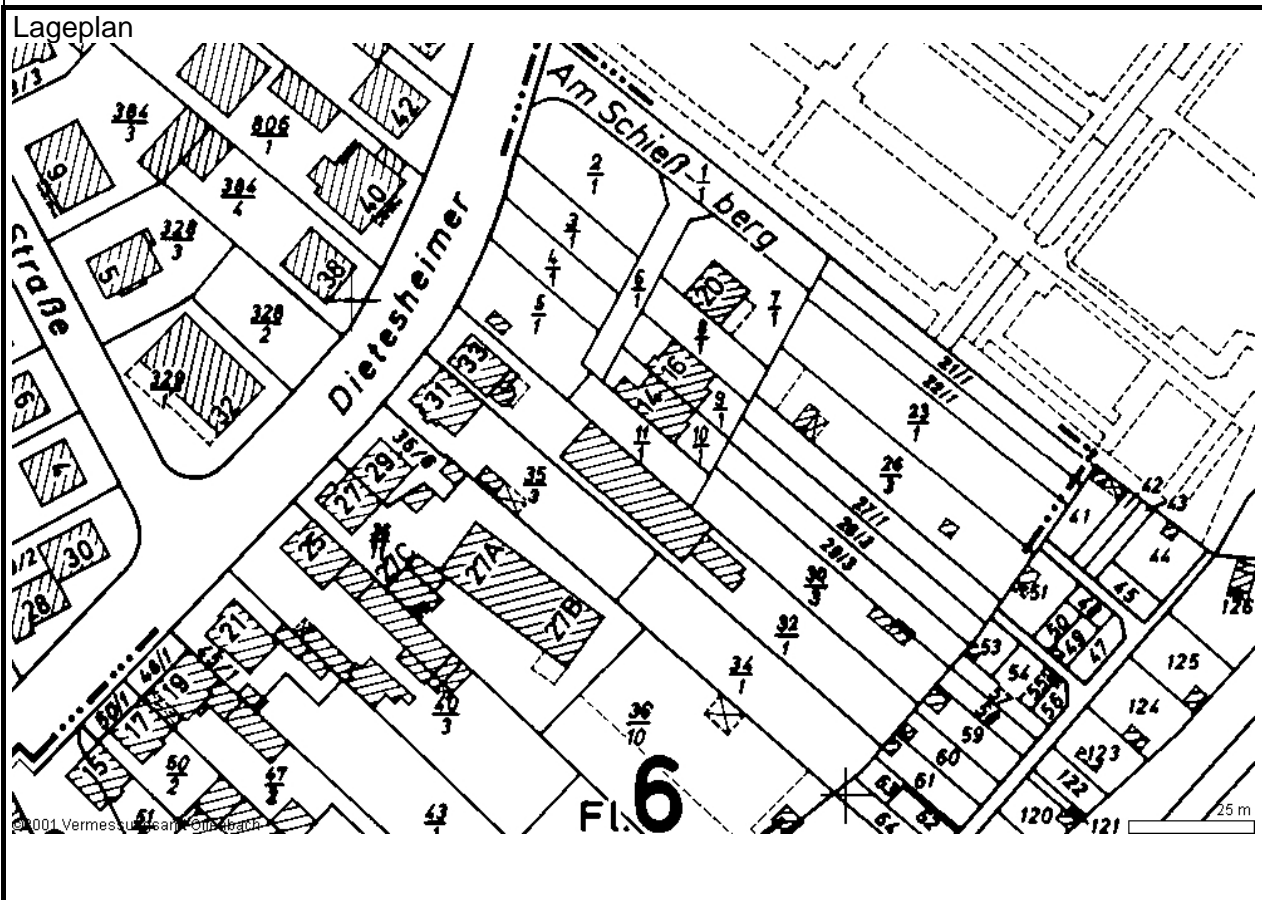
Gez. Grandke, OB

Stadt Offenbach a. M.
Einwendung im Planfeststellungsverfahren
Ausbau Flughafen Frankfurt



lfd. Nr.0503

Gemarkung	OF	Bie	X	Bü	Ru		
Flur	6	Flurstück				11_1	
wirtschaftl. Einheit mit Flurstücken:		Fläche insgesamt (m ²):				244	
Adresse (soweit vorh.)							
Str.-Nr.	570	Straßenname	Am Schießberg			Haus-Nr.	12
Eigentümer: Stadt Offenbach					Erbbaurecht:		x
Erbbaunehmer: Geyer, Peter / Melita							



Nutzungsart: Bauplatz						
Gebäude- und Freifl.	Öff. Zwecke (110 – 117)	Wohnen (130 – 136)	Handel / D. (140 – 147)	GE / GI (170– 174/321/330)	MI (210 – 213)	
	Verkehrsanl. (230 – 236)	Vers.-Anl. (250/252/261)	Landw/Forst (270 -279)	Sport/Camp. (281 – 285)	Baulücke (290 – 292)	X
Freiflächen	Sport/Camp. (410- 418/422/427/ 430)	Grünanl./Park (420/421)	Acker/Grünl. (610 – 629)	Gartenland (630 – 639)	Wald (710 – 740)	

Nähere Angaben zur Nutzung (insb. bei Gebäude u. Freiflächen für öffentl. Zwecke):
 Bereits mit Reihenhaus bebaut (Wohnen)

Ausweisung im Regionalplan / Bauleitplanung / Sonstige Planungen	
RPS 2000	Bereich f. Landschaftsnutzung und -pflege; Regionaler Grünzug
FNP	Gemischte Baufläche
Sonstige Planung (z.B. L'Plan)	
B'Plan Nr.596-i.Aufst.	vom:

weitere Angaben (in Bezug auf Lage zu den Ab- und Anflugrouten und Lärmisophonen):							
Lage zu An- / Abflugrouten:		Anflug, Bestand:		unter			
		Anflug, Planung:		unter			
		Abflug: Bestand, Planung:		außerhalb			
Lage zu Lärmisophone (60 dB(A)- ROV)							
Westbetrieb:		Tag / Nacht (24 Std.):		Tag:		Nacht:	
Ostbetrieb:		Tag / Nacht (24 Std.):		Tag:		Nacht:	
100 : 100	X	Tag / Nacht (24 Std.):	Ja	Tag:		Nacht:	

Besonderheiten / Sonstiges:

Einwendungen:

- Mitgeltung allgemeiner Einwendungen**
 Die im allgemeinen Teil der Einwendungen der Stadt Offenbach gemachten Aussagen gelten auch für die flurstücks- / einrichtungsbezogenen Einwendungen und sind sinngemäß auf die Flurstücke / Einrichtungen zu übertragen.
 Spezielle Einwendungen werden im Folgenden vorgebracht.
- Grundbesitz wird entwertet**
 Der städtische Grundbesitz liegt im engeren Einzugsbereich der Flugrouten (Siedlungsbeschränkungsbereich / potentieller Siedlungsbeschränkungsbereich bzw. unter oder in der Nähe der An- und Abflugrouten). Für diese Bereiche ist eine negative Auswirkung des Vorhabens auf die Grundstückspreisentwicklung und damit auf das fiskalische Vermögen der Stadt Offenbach nicht auszuschließen (vgl. dazu u.a. RDF-Gutachten „externe Kosten“, 2003).
- Wohnstandort, Bestand (Beeinträchtigung, allg.)**
 Das Flurstück dient dem Wohnen. Die mittel- und langfristige Sicherung der wirtschaftlichen Substanz des Grundstücks ist abhängig von einer marktkonformen Sicherung allgemeiner Wohnbedingungen. Dies wird durch das Vorhaben mit Zunahme des Fluglärms (Dauerschall / Einzelschallereignisse / nächtl. Schallereignisse bzw. Ereignisse in lärmsensiblen Zeiten) in Frage gestellt.
- Wohnstandort, Bestand (Wertverlust)**
 Die Einschränkung der Lebensqualität durch den Fluglärm gefährdet langfristig die adäquate Vermietbarkeit / Vergabe des Erbbaurechts und damit die Wertschubstanz der Liegenschaft. - Der Eigentümer sieht sich der Gefahr ausgesetzt, mit Mietminderungen / Einschränkungen des Erbbauzinses / Reduktion des erzielbaren Werts bei Verkauf des Erbbaurechts konfrontiert zu werden.
- Wohnstandort, (Regional- und Stadtentwicklung)**
 Ziel der Regional- und Stadtentwicklung ist es, die „weichen Standortfaktoren“ zu verbessern, um die Wohnbevölkerung der Kernstädte im Ballungsgebiet Rhein-Main (hierzu gehört OF) in der Stadt zu halten, die Standortbindung (und damit soziales Engagement in der Stadt, im Quartier) zu stabilisieren und Suburbanisierung (mit negativen Folgen im Verkehr) zu begrenzen. Hierzu gehört erheblich die Wohnzufriedenheit und dazu auch akzeptable Umweltbedingungen. Hier sind Kernstädte gegenüber den anderen Gemeindetypen in einer ständigen „Aufholjagd“ (vgl. BBR, Bd. 15/2003, S. 18ff). – Die Verschlechterung der Umweltbedingungen infolge vermehrten Fluglärms konterkariert diese

Anstrengungen der Stadt- und Regionalplanung und führt zu stadtwirtschaftlicher und sozialer Erosion.

- **Wohnstandort, Bestand (Beeinträchtigung; allg.)**

Die geplante Anfluglinie der NW-Bahn wird die Wohnqualität durch Fluglärm verschlechtern.

- **Wohnstandort, Bestand (Beeinträchtigung, allg.)**

Zur Wohnzufriedenheit der Bewohner ist die Frage der Umweltbelastungen von erheblicher Brisanz. Bei der Umweltbelastung spielt der Lärm (und hier auch der Fluglärm) eine wesentliche Rolle. Die Befragung des BBR (BBR-Berichte 15/2003, S.50ff) zeigt die wachsende Bedeutung dieses Faktors und die hohe Bedeutung für den Innenstadtrand/Stadtrand der Kernstädte wie OF. Die geplante Erweiterung des Flughafens verschärft diese Problematik und führt zur Entwertung der Wohnliegenschaften (s.o.).

- **Wohnstandort, Bestand (Beeinträchtigung; allg.)**

Das Wohngrundstück wird bereits heute vom Fluglärm stark belastet. – Dadurch wird die allg. Lebensqualität im Wohngebäude und auf den zugehörigen Freiflächen eingeschränkt. Stark betroffen sind hierdurch besonders lärmsensible Personen wie Kinder, alte Menschen, Kranke, Schichtarbeiter sowie Personen, die sich überdurchschnittlich lange in ihrer Wohnung aufhalten (u.a. nicht voll erwerbstätige Frauen). (Da durch Fluktuation sich die Zusammensetzung der Bewohner der Liegenschaft stets ändert, ist – im Sinne längerfristigen Vermietbarkeit - auf allgemeine Kriterien abzustellen und nicht auf die aktuelle Bewohnerschaft).

- **Wohnstandort, Bestand (Belastung / Gesundheit)**

Die vom Fluglärm ausgehenden Belastungen verschlechtern nicht nur die Wohnqualität der Wohnstandorte ganz allgemein.

Sowohl die Höhe der Dauerschallbelastung als auch die Höhe, zeitliche Folge und zeitliche Verteilung der Einzelschallereignisse führt z.T. mindestens zur Überschreitung präventiver medizinischer Vorsorgewerte aber auch gesundheitlicher Grenzwerte.

Es wird in diesem Zusammenhang auch verwiesen auf die von der Stadt Offenbach im Jahr 2003/2004 durchgeführten eigenen Fluglärmmessungen der Fa. MüllerBBM und die daraufhin erfolgte lärmmedizinische Beurteilung durch das Beratungsbüro Maschke. Es wird dabei verwiesen auf die auf Belastungen in den einzelnen Tag- und Nachtzeitscheiben. Weiter wird besonders auf die höhere Belastung an den Wochenenden und Feiertagen hingewiesen, an denen die Bevölkerung nicht nur Anspruch auf Ruhe hat, sondern die Fluglärmereignisse auch als besonders störend empfunden werden.

- **Wohnstandort, Bestand (Beeinträchtigung; Zahl der Lärmereignisse)**

Insbesondere die Steigerung der Zahl der Flugbewegungen in den letzten Jahren und die damit verbundene erhöhte Zahl von Einzelschallereignissen ohne größere Pausen sowie insbesondere die erhebliche Erhöhung der nächtlichen Flugereignisse hat die Wohnqualität verschlechtert.

- **Wohnstandort, Bestand (Beeinträchtigung; keine Obergrenze der Flugbewegungen)**

Durch die geplante Steigerung der Flugbewegungen wird die Wohnqualität weiter beeinträchtigt. Da in den Planfeststellungsunterlagen keine Obergrenze verankert ist, muss langfristig mit Flugbewegungen >660.000 und weiter steigendem Fluglärm gerechnet werden.

- **Wohnstandort, Risiko**

Die Wohnstandorte unterhalb der Anflugrouten werden nicht nur durch das allgemeine Absturzrisiko belastet, sondern auch durch „Eisschlag“, der sich durch Auftauvorgänge an den landenden Flugzeugen ergibt. Hier ist es in Offenbach zu derartigen Ereignissen gekommen. Die Gefahr erhöht sich mit der geplanten Steigerung der Flugbewegungen.

- **Wohnstandort, Planung (Vertrauensschutz)**

Der in Aufstellung befindliche B'Plan Nr. 596 der Stadt Offenbach sah für das Wohngrundstück WR / WA vor. Der damit verbundene Vertrauensschutz bei der Aufstellung des Bebauungsplanes bei Ableitung aus dem wirksamen FNP in Bezug auf die allg. Wohnqualität im Gebiet wird durch eintretende negative Entwicklung mit dem Fluglärm verletzt.

Offenbach, März 2005

Gez. Grandke, OB

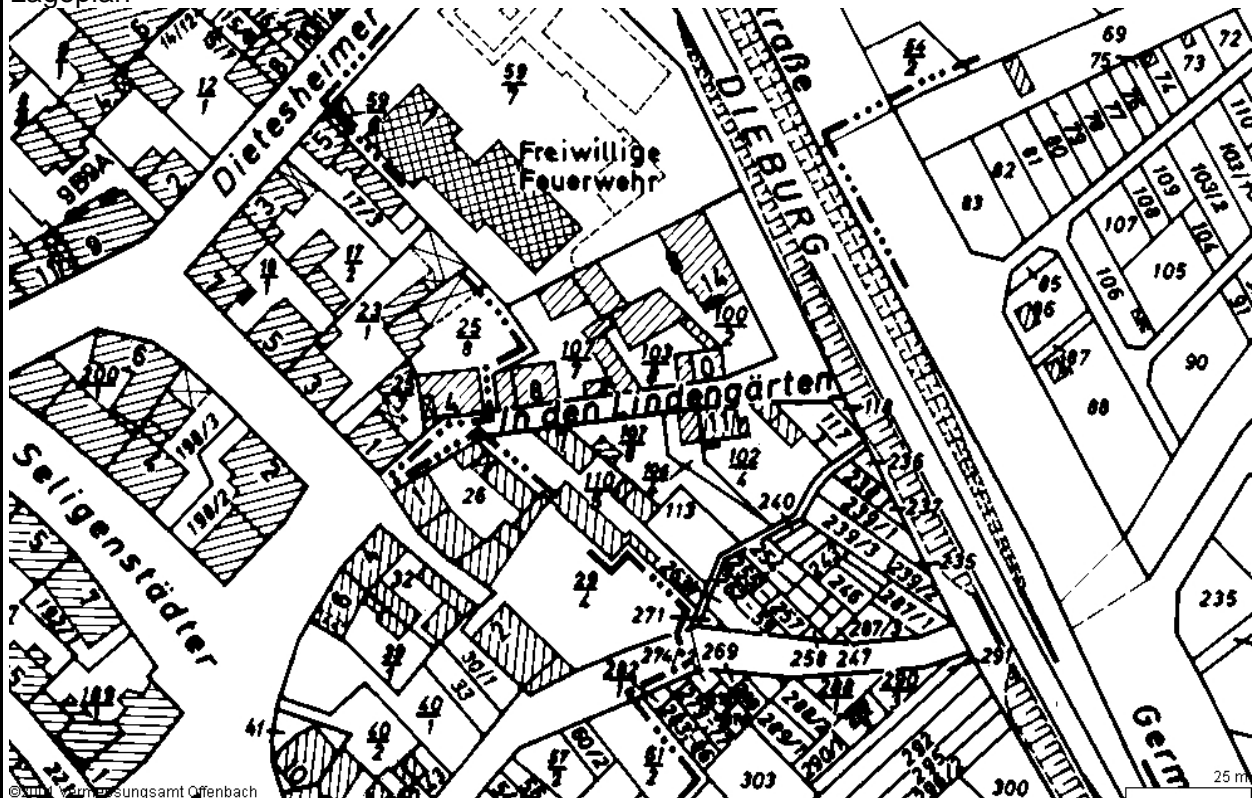
Stadt Offenbach a. M.
Einwendung im Planfeststellungsverfahren
Ausbau Flughafen Frankfurt



lfd. Nr.0504

Gemarkung	OF	Bie	X	Bü	Ru		
Flur	6	Flurstück					1100
wirtschaftl. Einheit mit Flurstücken:					Fläche insgesamt (m ²):		180
Adresse (soweit vorh.)							
Str.-Nr.	528	Straßenname	In den Lindengärten			Haus-Nr.	
Eigentümer: Stadt Offenbach						Erbbaurecht:	
Erbbaunehmer:							

Lageplan



Nutzungsart: Verkehrsfläche

Gebäude- und Freifl.	Öff. Zwecke (110 – 117)	Wohnen (130 – 136)	Handel / D. (140 – 147)	GE / GI (170– 174/321/330)	MI (210 – 213)
	Verkehrs anl. (230 – 236)	X	Vers.-Anl. (250/252/261)	Landw/Forst (270 -279)	Sport/Camp. (281 – 285)
Freiflächen	Sport/Camp. (410- 418/422/427/ 430)	Grünanl./Park (420/421)	Acker/Grünl. (610 – 629)	Gartenland (630 – 639)	Wald (710 – 740)

Nähere Angaben zur Nutzung (insb. bei Gebäude u. Freiflächen für öffentl. Zwecke):

z. T. Verkehrsfläche, Rest: Grünfläche

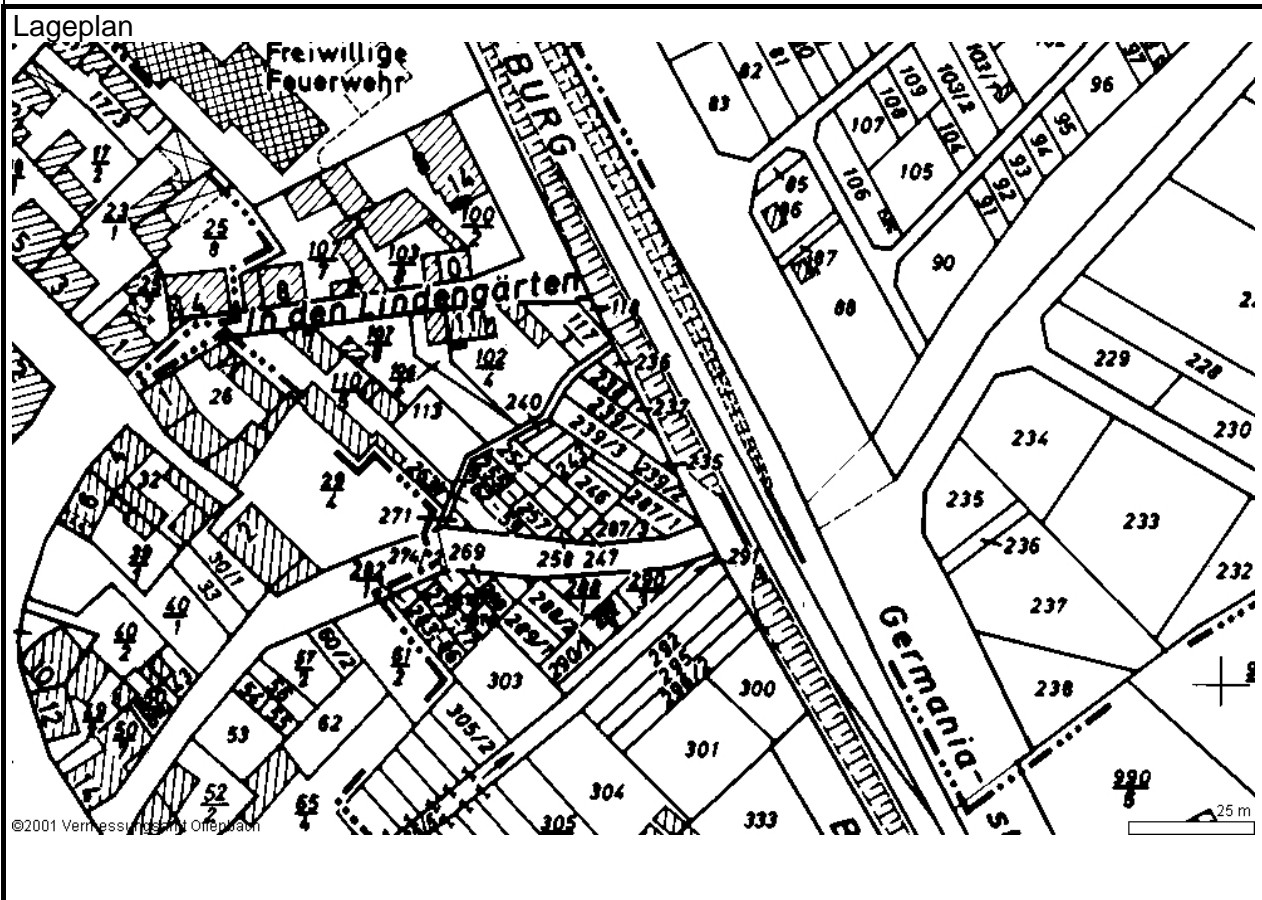
Ausweisung im Regionalplan / Bauleitplanung / Sonstige Planungen							
RPS 2000				Siedlungsbereich (Bestand)			
FNP				Verkehrsfläche; Gemischte Baufläche			
Sonstige Planung (z.B. L'Plan)							
B'Plan Nr./.		vom					
weitere Angaben (in Bezug auf Lage zu den Ab- und Anflugrouten und Lärmisophonen):							
Lage zu An- / Abflugrouten: Anflug, Bestand: in der Nähe							
Anflug, Planung: in der Nähe							
Abflug: Bestand, Planung: außerhalb							
Lage zu Lärmisophone (60 dB(A)- ROV)							
Westbetrieb:		Tag / Nacht (24 Std.):		Tag:		Nacht:	
Ostbetrieb:		Tag / Nacht (24 Std.):		Tag:		Nacht:	
100 : 100	X	Tag / Nacht (24 Std.):	Ja	Tag:		Nacht:	
Besonderheiten / Sonstiges:							
Einwendungen:							
<ul style="list-style-type: none"> Mitgeltung allgemeiner Einwendungen Die im allgemeinen Teil der Einwendungen der Stadt Offenbach gemachten Aussagen gelten auch für die flurstücks- / einrichtungsbezogenen Einwendungen und sind sinngemäß auf die Flurstücke / Einrichtungen zu übertragen. Spezielle Einwendungen werden im Folgenden vorgebracht. Grundbesitz wird entwertet Der städtische Grundbesitz liegt im engeren Einzugsbereich der Flugrouten (Siedlungsbeschränkungsbereich / potentieller Siedlungsbeschränkungsbereich bzw. unter oder in der Nähe der An- und Abflugrouten). Für diese Bereiche ist eine negative Auswirkung des Vorhabens auf die Grundstückspreisentwicklung und damit auf das fiskalische Vermögen der Stadt Offenbach nicht auszuschließen (vgl. dazu u.a. RDF-Gutachten „externe Kosten“, 2003). 							
Offenbach, März 2005							
Gez. Grandke, OB							

Stadt Offenbach a. M.
Einwendung im Planfeststellungsverfahren
Ausbau Flughafen Frankfurt



lfd. Nr.0505

Gemarkung	OF	Bie	X	Bü	Ru			
Flur	6	Flurstück						239_1
wirtschaftl. Einheit mit Flurstücken:						Fläche insgesamt (m ²):	109	
Adresse (soweit vorh.)								
Str.-Nr.		Straßenname	Die Bruchgärten			Haus-Nr.		
Eigentümer: Stadt Offenbach					Erbbaurecht:			
Erbbaunehmer:								



Nutzungsart: Gartenland						
Gebäude- und Freifl.	Off. Zwecke (110 – 117)	Wohnen (130 – 136)	Handel / D. (140 – 147)	GE / GI (170–174/321/330)	MI (210 – 213)	
	Verkehrsanl. (230 – 236)	Vers.-Anl. (250/252/261)	Landw/Forst (270 -279)	Sport/Camp. (281 – 285)	Baulücke (290 – 292)	
Freiflächen	Sport/Camp. (410-418/422/427/430)	Grünanl./Park (420/421)	Acker/Grünl. (610 – 629)	Gartenland (630 – 639)	X	Wald (710 – 740)

Nähere Angaben zur Nutzung (insb. bei Gebäude u. Freiflächen für öffentl. Zwecke):

Ausweisung im Regionalplan / Bauleitplanung / Sonstige Planungen							
RPS 2000				Siedlungsbereich (Bestand)			
FNP				Gemischte Baufläche			
Sonstige Planung (z.B. L'Plan)							
B'Plan Nr./.		vom					
weitere Angaben (in Bezug auf Lage zu den Ab- und Anflugrouten und Lärmisophonen):							
Lage zu An- / Abflugrouten: Anflug, Bestand: in der Nähe							
Anflug, Planung: in der Nähe							
Abflug: Bestand, Planung: außerhalb							
Lage zu Lärmisophone (60 dB(A)- ROV)							
Westbetrieb:		Tag / Nacht (24 Std.):		Tag:		Nacht:	
Ostbetrieb:		Tag / Nacht (24 Std.):		Tag:		Nacht:	
100 : 100	X	Tag / Nacht (24 Std.):	Ja	Tag:		Nacht:	
Besonderheiten / Sonstiges:							
Einwendungen:							
<ul style="list-style-type: none"> • Mitgeltung allgemeiner Einwendungen Die im allgemeinen Teil der Einwendungen der Stadt Offenbach gemachten Aussagen gelten auch für die flurstücks- / einrichtungsbezogenen Einwendungen und sind sinngemäß auf die Flurstücke / Einrichtungen zu übertragen. Spezielle Einwendungen werden im Folgenden vorgebracht. • Grundbesitz wird entwertet Der städtische Grundbesitz liegt im engeren Einzugsbereich der Flugrouten (Siedlungsbeschränkungsbereich / potentieller Siedlungsbeschränkungsbereich bzw. unter oder in der Nähe der An- und Abflugrouten). Für diese Bereiche ist eine negative Auswirkung des Vorhabens auf die Grundstückspreisentwicklung und damit auf das fiskalische Vermögen der Stadt Offenbach nicht auszuschließen (vgl. dazu u.a. RDF-Gutachten „externe Kosten“, 2003). • Kleingartenentwicklungsplan Die Stadtverordnetenversammlung der Stadt Offenbach hat am 20.10.1988 den Kleingartenentwicklungsplan beschlossen. Infolge wurden zahlreiche Aufstellungsbeschlüsse für Bebauungspläne für Kleingärten gefasst. Hierdurch soll eine geordnete städtebauliche Entwicklung erfolgen. Durch die Erhöhung der Flugbewegungen einerseits und die geplante Landebahn Nordwest andererseits werden bestehende und zukünftig geplante Kleingartengebiete nahezu flächendeckend im Stadtgebiet in hohem bzw. relevantem Masse durch Fluglärm beeinträchtigt. Eine geordnete städtebauliche Entwicklung und Standortplanung und ein darauf – auch in der Vergangenheit – ausgerichteter Grunderwerb ist kaum mehr möglich. Es wird in die Planungshoheit der Gemeinde eingegriffen. 							

• **Kleingärten als privater Naherholungsraum**

Das Flurstück dient der kleingärtnerischen Nutzung.

Der Anteil von Wohnbauflächen mit einer hohen Dichte bzw. mit einem hohen Anteil an Mietwohnungen ist in Offenbach relativ hoch. Von daher besteht ein großer Bedarf nach Kleingärten, die als Ersatz für im unmittelbaren Wohnumfeld nicht vorhandene oder nicht privat nutzbare Freiräume fungieren.

Sie stellen einen intensiv genutzten Naherholungsraum dar (vgl. auch den einzuhaltenden Schallschutz – DIN 18005 – Schallschutz im Städtebau). Die Benutzerhäufigkeit ist relativ hoch (Kleingartenbesitzer inkl. Freunde /Verwandte).

Die zunehmende und durch das Vorhaben noch gesteigerte Belastung mit Fluglärm entzieht den Kleingartenflächen zunehmend ihre Naherholungsfunktion

Offenbach, März 2005

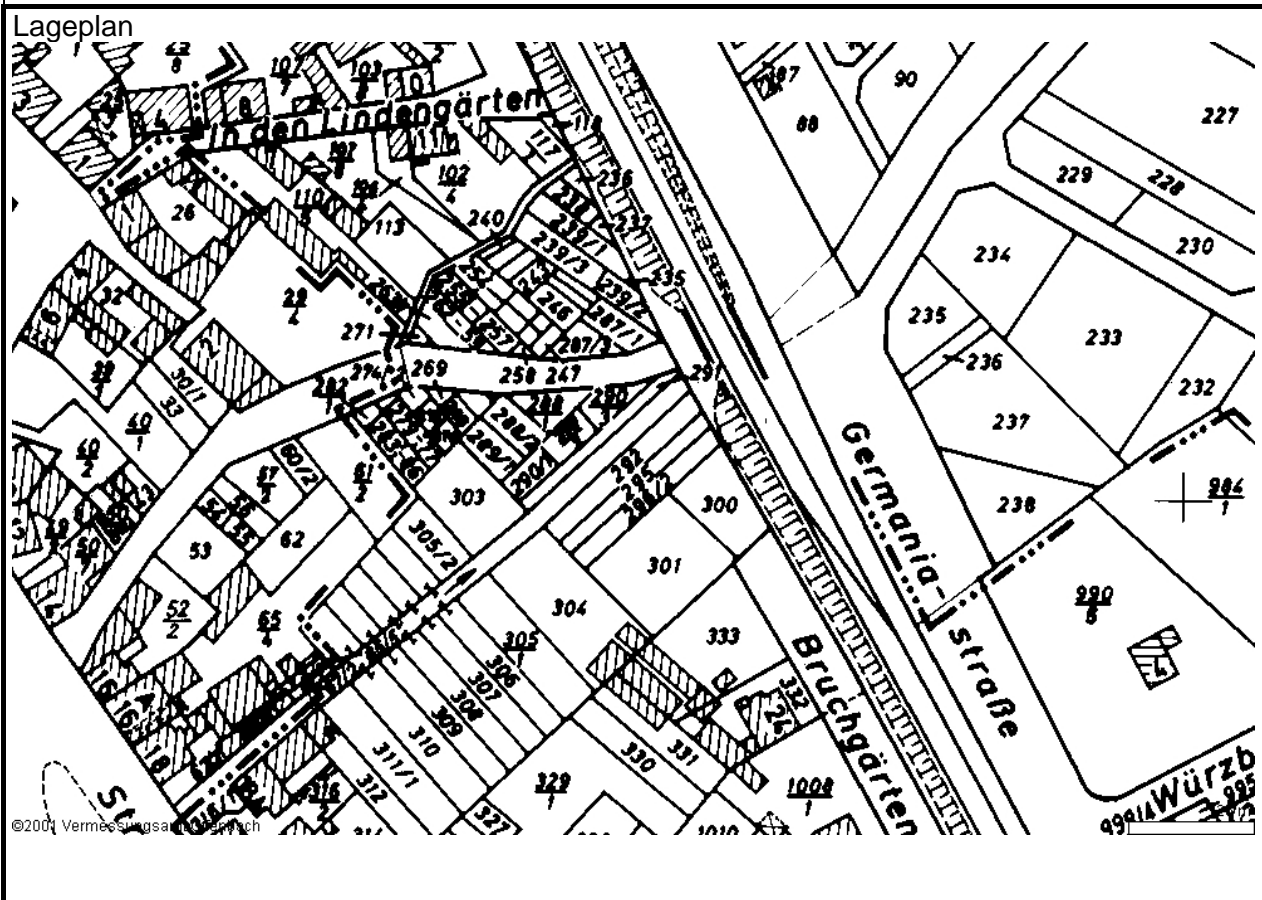
Gez. Grandke, OB

Stadt Offenbach a. M.
Einwendung im Planfeststellungsverfahren
Ausbau Flughafen Frankfurt



lfd. Nr.0506

Gemarkung	OF	Bie	X	Bü	Ru	
Flur	6	Flurstück				291
wirtschaftl. Einheit mit Flurstücken:					Fläche insgesamt (m ²):	112
Adresse (soweit vorh.)						
Str.-Nr.		Straßenname	In den Pfuhlwiesen		Haus-Nr.	
Eigentümer: Stadt Offenbach					Erbbaurecht:	
Erbbaunehmer:						



Nutzungsart: Ackerland						
Gebäude- und Freifl.	Off. Zwecke (110 – 117)	Wohnen (130 – 136)	Handel / D. (140 – 147)	GE / GI (170– 174/321/330)	MI (210 – 213)	
	Verkehrsanl. (230 – 236)	Vers.-Anl. (250/252/261)	Landw/Forst (270 -279)	Sport/Camp. (281 – 285)	Baulücke (290 – 292)	
Freiflächen	Sport/Camp. (410- 418/422/427/ 430)	Grünanl./Park (420/421)	Acker/Grünl. (610 – 629)	X Gartenland (630 – 639)	Wald (710 – 740)	
Nähere Angaben zur Nutzung (insb. bei Gebäude u. Freiflächen für öffentl. Zwecke): Grünland						

Ausweisung im Regionalplan / Bauleitplanung / Sonstige Planungen							
RPS 2000				Siedlungsbereich (Bestand)			
FNP				Grünfläche: Parkanlage; Straßenverkehrsfläche			
Sonstige Planung (z.B. L'Plan)							
B'Plan Nr./.		vom					
weitere Angaben (in Bezug auf Lage zu den Ab- und Anflugrouten und Lärmisophonen):							
Lage zu An- / Abflugrouten: Anflug, Bestand: in der Nähe							
Anflug, Planung: in der Nähe							
Abflug: Bestand, Planung: außerhalb							
Lage zu Lärmisophone (60 dB(A)- ROV)							
Westbetrieb:		Tag / Nacht (24 Std.):		Tag:		Nacht:	
Ostbetrieb:		Tag / Nacht (24 Std.):		Tag:		Nacht:	
100 : 100	X	Tag / Nacht (24 Std.):	Ja	Tag:		Nacht:	
Besonderheiten / Sonstiges:							
Einwendungen:							
<ul style="list-style-type: none"> Mitgeltung allgemeiner Einwendungen Die im allgemeinen Teil der Einwendungen der Stadt Offenbach gemachten Aussagen gelten auch für die flurstücks- / einrichtungsbezogenen Einwendungen und sind sinngemäß auf die Flurstücke / Einrichtungen zu übertragen. Spezielle Einwendungen werden im Folgenden vorgebracht. Grundbesitz wird entwertet Der städtische Grundbesitz liegt im engeren Einzugsbereich der Flugrouten (Siedlungsbeschränkungsbereich / potentieller Siedlungsbeschränkungsbereich bzw. unter oder in der Nähe der An- und Abflugrouten). Für diese Bereiche ist eine negative Auswirkung des Vorhabens auf die Grundstückspreisentwicklung und damit auf das fiskalische Vermögen der Stadt Offenbach nicht auszuschließen (vgl. dazu u.a. RDF-Gutachten „externe Kosten“, 2003). fiskalische Auswirkung Mit der Belastung der wohnnahen Erholungsräume werden öffentliche Mittel von getätigten Investitionen und langjährige Unterhaltungskosten zunehmend entwertet. Zusätzlicher Verkehr / Entwertung anderer Erh.-Räume Die Entwertung wohnortnaher Tages- und Wochenenderholungsflächen im Stadtgebiet führt zum Aufsuchen weiter entfernter Erholungsgebiete in der Region und damit zu mehr Verkehr mit weiteren Umweltbelastungen und zur Belastung des Zeitbudgets der Offenbacher Bevölkerung. Die entfernten Erholungsgebiete kommen auch unter verstärktem Erholungsdruck und verlieren damit Teile ihrer Funktion als extensive, stille Erholungs- und Naturräume. Freiraum, allg. Offenbach ist flächenmäßig eine kleine Großstadt mit intensiver Bebauung und hoher Dichte. Von daher sind gerade die nahen, über Fuß- und Radweg erreichbaren Erholungsflächen (Mainufer, Wald- und landwirtschaftliche Flächen) von besonderer Bedeutung für die extensive Naherholung und als weiche Standortfaktoren zu erhalten und aufzuwerten. Mit der geplanten Lage der An- und Abflugrouten und der Eindrehbereiche werden die wenigen verbleibenden hochwertigen Freiräume des Bürgel-Rumpenheimer Mainbogens, des Biebertals und der südliche Waldgürtel mit Fluglärm weiter belastet. 							

- **Freiraum (Beeinträchtigung der Planung)**

Das Flurstück dient der Freiraumentwicklung.

Die Entwicklung dieser Entwicklungspotenziale, insbesondere im Hinblick auf ihre qualitative Seite, wird durch die Erweiterung des Flughafens und der damit verbundenen negativen Auswirkungen schwer beeinträchtigt.

- **Erholungsfläche (Lärm)**

Wohnortnahe Erholungsflächen wurden durch die Entwicklung des Fluglärms zunehmend belastet und damit für die Erholung entwertet. Dies wird durch den Bau der NW-Bahn (noch stärkere Streuung des Fluglärms) und die Steigerung der Flugbewegungen verstärkt.

Offenbach, März 2005

Gez. Grandke, OB

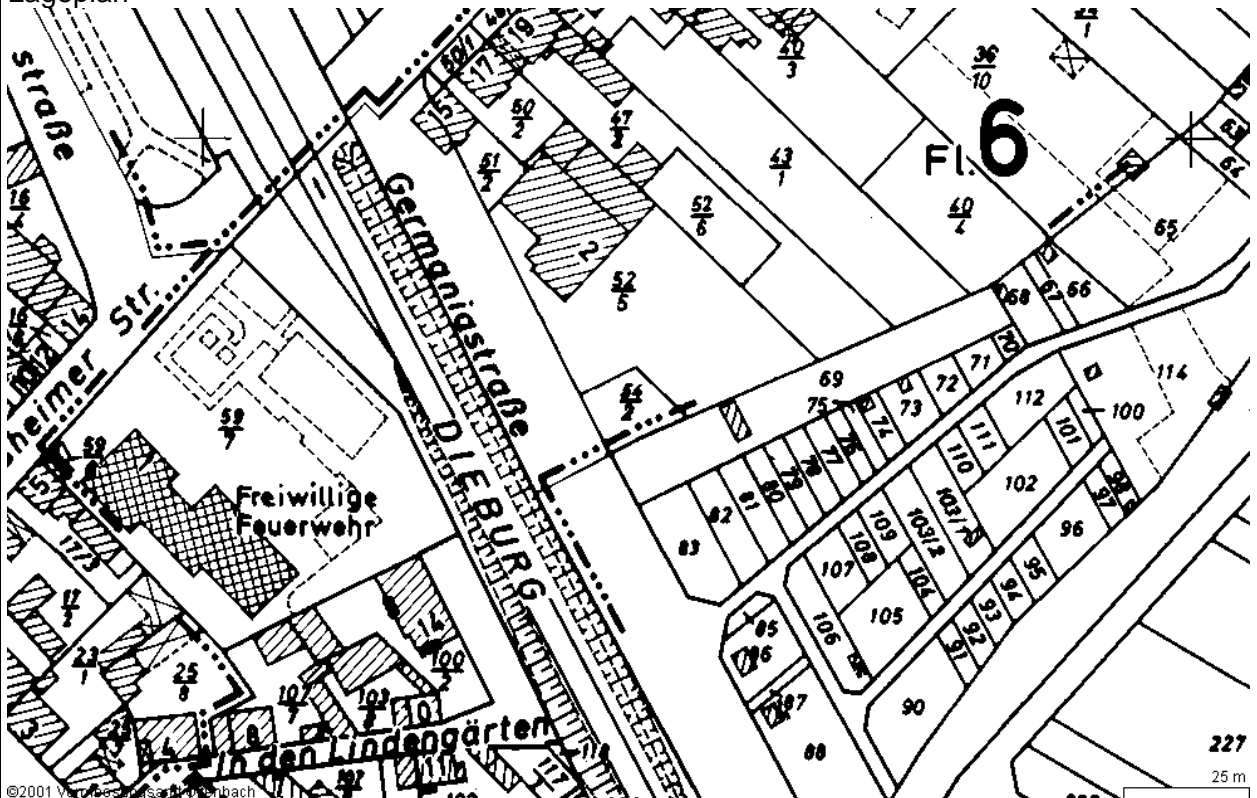
Stadt Offenbach a. M.
Einwendung im Planfeststellungsverfahren
Ausbau Flughafen Frankfurt



lfd. Nr.0507

Gemarkung	OF	Bie	X	Bü	Ru	
Flur	6	Flurstück				54_2
wirtschaftl. Einheit mit Flurstücken:		Fläche insgesamt (m ²):				206
Adresse (soweit vorh.)						
Str.-Nr.	514	Straßenname	Germaniastraße			Haus-Nr.
Eigentümer: Stadt Offenbach					Erbbaurecht:	
Erbbaunehmer:						

Lageplan



Nutzungsart: Grünanlage

Gebäude- und Freifl.	Off. Zwecke (110 – 117)	Wohnen (130 – 136)		Handel / D. (140 – 147)	GE / GI (170– 174/321/330)	MI (210 – 213)
	Verkehrs anl. (230 – 236)	Vers.-Anl. (250/252/261)		Landw/Forst (270 -279)	Sport/Camp. (281 – 285)	Baulücke (290 – 292)
Freiflächen	Sport/Camp. (410- 418/422/427/ 430)	Grünanl./Park (420/421)	X	Acker/Grünl. (610 – 629)	Gartenland (630 – 639)	Wald (710 – 740)

Nähere Angaben zur Nutzung (insb. bei Gebäude u. Freiflächen für öffentl. Zwecke):

Grünland mit Bäumen

Ausweisung im Regionalplan / Bauleitplanung / Sonstige Planungen							
RPS 2000				Bereich f. Landschaftsnutzung und -pflege; Regionaler Grünzug			
FNP				Grünfläche: Wohnungsferne Gärten			
Sonstige Planung (z.B. L'Plan)							
B'Plan Nr.596-i.Aufst.				vom			
weitere Angaben (in Bezug auf Lage zu den Ab- und Anflugrouten und Lärmisophonen):							
Lage zu An- / Abflugrouten: Anflug, Bestand: in der Nähe							
Anflug, Planung: in der Nähe							
Abflug: Bestand, Planung: außerhalb							
Lage zu Lärmisophone (60 dB(A)- ROV)							
Westbetrieb:		Tag / Nacht (24 Std.):		Tag:		Nacht:	
Ostbetrieb:		Tag / Nacht (24 Std.):		Tag:		Nacht:	
100 : 100	X	Tag / Nacht (24 Std.):	Ja	Tag:		Nacht:	
Besonderheiten / Sonstiges:							
Einwendungen:							
<ul style="list-style-type: none"> • Mitgeltung allgemeiner Einwendungen Die im allgemeinen Teil der Einwendungen der Stadt Offenbach gemachten Aussagen gelten auch für die flurstücks- / einrichtungsbezogenen Einwendungen und sind sinngemäß auf die Flurstücke / Einrichtungen zu übertragen. Spezielle Einwendungen werden im Folgenden vorgebracht. • Grundbesitz wird entwertet Der städtische Grundbesitz liegt im engeren Einzugsbereich der Flugrouten (Siedlungsbeschränkungsbereich / potentieller Siedlungsbeschränkungsbereich bzw. unter oder in der Nähe der An- und Abflugrouten). Für diese Bereiche ist eine negative Auswirkung des Vorhabens auf die Grundstückspreisentwicklung und damit auf das fiskalische Vermögen der Stadt Offenbach nicht auszuschließen (vgl. dazu u.a. RDF-Gutachten „externe Kosten“, 2003). • Kleingartenentwicklungsplan Die Stadtverordnetenversammlung der Stadt Offenbach hat am 20.10.1988 den Kleingartenentwicklungsplan beschlossen. Infolge wurden zahlreiche Aufstellungsbeschlüsse für Bebauungspläne für Kleingärten gefasst. Hierdurch soll eine geordnete städtebauliche Entwicklung erfolgen. Durch die Erhöhung der Flugbewegungen einerseits und die geplante Landebahn Nordwest andererseits werden bestehende und zukünftig geplante Kleingartengebiete nahezu flächendeckend im Stadtgebiet in hohem bzw. relevantem Masse durch Fluglärm beeinträchtigt. Eine geordnete städtebauliche Entwicklung und Standortplanung und ein darauf – auch in der Vergangenheit – ausgerichteter Grunderwerb ist kaum mehr möglich. Es wird in die Planungshoheit der Gemeinde eingegriffen. 							

- **Kleingärten als privater Naherholungsraum**

Das Flurstück ist für kleingärtnerischen Nutzung vorgesehen.

Der Anteil von Wohnbauflächen mit einer hohen Dichte bzw. mit einem hohen Anteil an Mietwohnungen ist in Offenbach relativ hoch. Von daher besteht ein großer Bedarf nach Kleingärten, die als Ersatz für im unmittelbaren Wohnumfeld nicht vorhandene oder nicht privat nutzbare Freiräume fungieren.

Sie stellen einen intensiv genutzten Naherholungsraum dar (vgl. auch den einzuhaltenden Schallschutz – DIN 18005 – Schallschutz im Städtebau). Die Benutzerhäufigkeit ist relativ hoch (Kleingartenbesitzer inkl. Freunde /Verwandte).

Die zunehmende und durch das Vorhaben noch gesteigerte Belastung mit Fluglärm entzieht den Kleingartenflächen zunehmend ihre Naherholungsfunktion

- **Kleingärten als öffentlicher Naherholungsraum**

Das Flurstück ist Teil einer größeren geplanten Kleingartenanlage, die auch durch die Öffentlichkeit genutzt wird. Insofern dient sie auch der allgemeinen Naherholung. Diese Funktion wird durch zunehmenden und mit dem Vorhaben weiter steigendem Fluglärm entwertet.

- **Kleingartenfläche, Bestand / Planung (Vertrauensschutz)**

Der in Aufstellung befindliche B'Plan Nr. 596 der Stadt Offenbach sieht für das Grundstück private Grünfläche – Kleingärten - vor. Der damit verbundene Vertrauensschutz bei der Aufstellung des Bebauungsplanes bei Ableitung aus dem wirksamen FNP in Bezug auf die Qualität im Gebiet wird durch eintretende negative Entwicklung mit dem Fluglärm verletzt.

Offenbach, März 2005

Gez. Grandke, OB

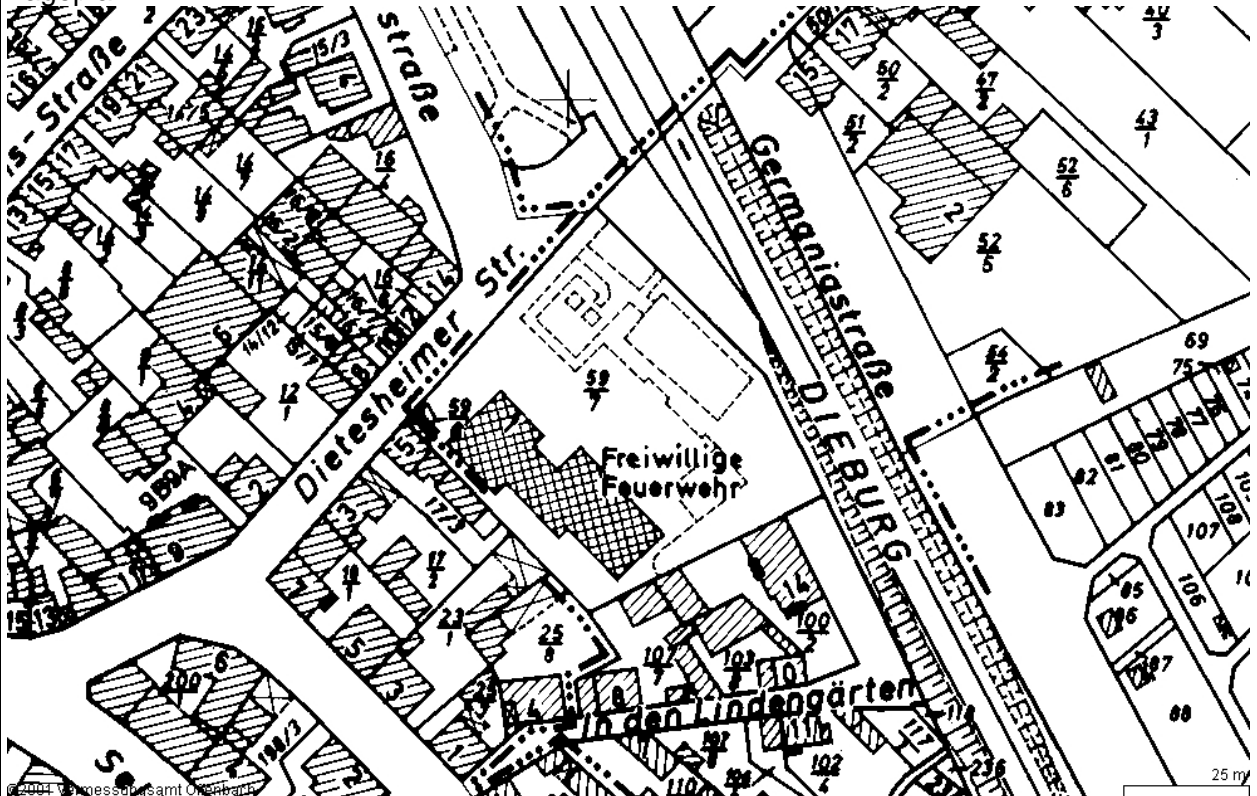
Stadt Offenbach a. M.
Einwendung im Planfeststellungsverfahren
Ausbau Flughafen Frankfurt



lfd. Nr.0508

Gemarkung	OF	Bie	X	Bü	Ru	
Flur	6	Flurstück	59_7			
wirtschaftl. Einheit mit Flurstücken:					Fläche insgesamt (m ²):	2327
Adresse (soweit vorh.)						
Str.-Nr.	563	Straßenname	Feuerwehrplatz		Haus-Nr.	1
Eigentümer: Stadt Offenbach					Erbbaurecht:	
Erbbaunehmer:						

Lageplan



Nutzungsart: Sicherheit und Ordnung

Gebäude- und Freifl.	Off. Zwecke (110 – 117)	X	Wohnen (130 – 136)	Handel / D. (140 – 147)	GE / GI (170–174/321/330)	MI (210 – 213)
	Verkehrsanl. (230 – 236)		Vers.-Anl. (250/252/261)	Landw/Forst (270 -279)	Sport/Camp. (281 – 285)	Baulücke (290 – 292)
Freiflächen	Sport/Camp. (410-418/422/427/430)		Grünanl./Park (420/421)	Acker/Grünl. (610 – 629)	Gartenland (630 – 639)	Wald (710 – 740)

Nähere Angaben zur Nutzung (insb. bei Gebäude u. Freiflächen für öffentl. Zwecke):
 Feuerwehr Bieber, zusätzlich innerhalb der Grünanlage : Spiel und Bolzplatz

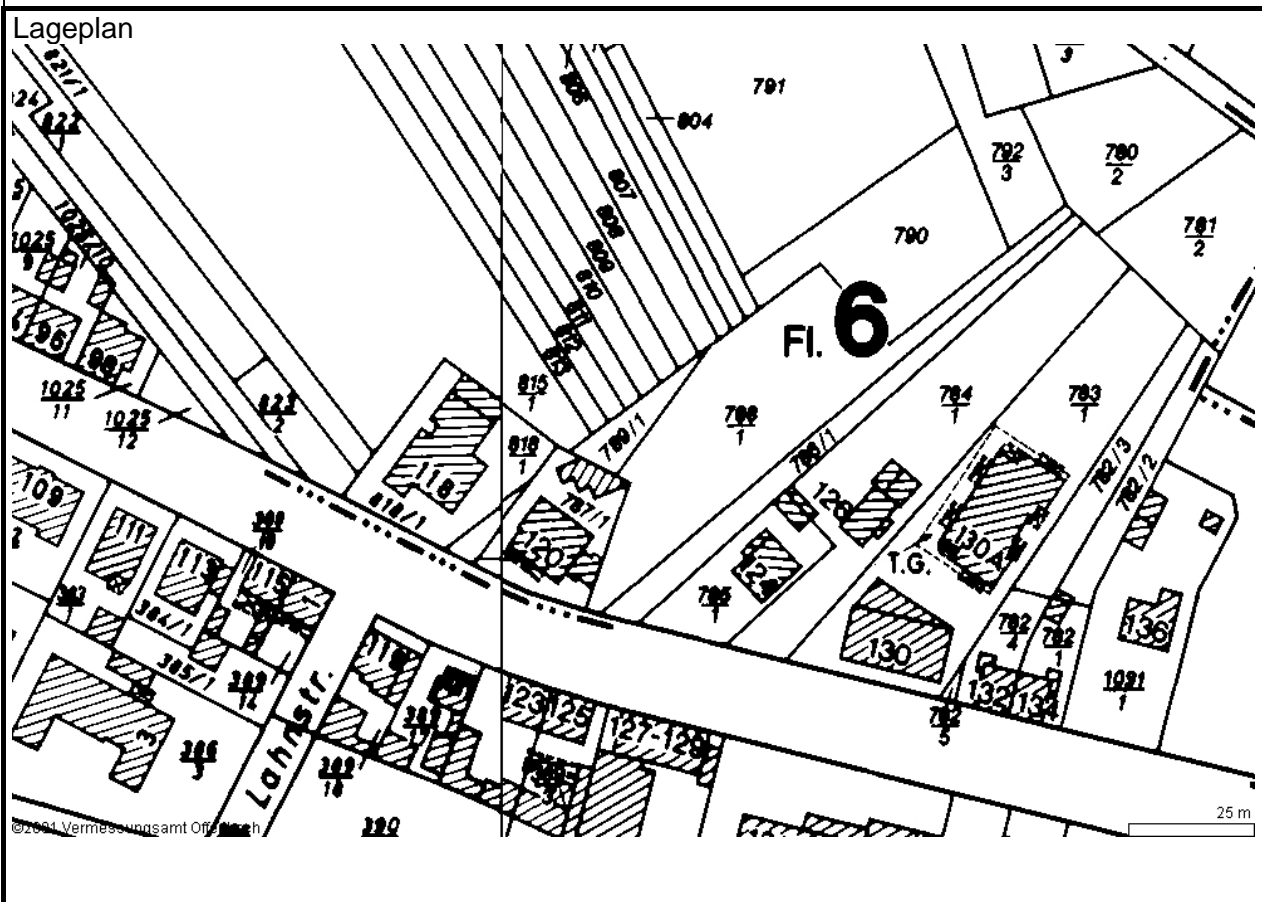
Ausweisung im Regionalplan / Bauleitplanung / Sonstige Planungen							
RPS 2000				Siedlungsbereich (Bestand)			
FNP				Gemischte Baufläche			
Sonstige Planung (z.B. L'Plan)							
B'Plan Nr./.		vom					
weitere Angaben (in Bezug auf Lage zu den Ab- und Anflugrouten und Lärmisophonen):							
Lage zu An- / Abflugrouten: Anflug, Bestand: in der Nähe							
Anflug, Planung: in der Nähe							
Abflug: Bestand, Planung: außerhalb							
Lage zu Lärmisophone (60 dB(A)- ROV)							
Westbetrieb:		Tag / Nacht (24 Std.):		Tag:		Nacht:	
Ostbetrieb:		Tag / Nacht (24 Std.):		Tag:		Nacht:	
100 : 100	X	Tag / Nacht (24 Std.):	Ja	Tag:		Nacht:	
Besonderheiten / Sonstiges:							
Einwendungen:							
<ul style="list-style-type: none"> Mitgeltung allgemeiner Einwendungen Die im allgemeinen Teil der Einwendungen der Stadt Offenbach gemachten Aussagen gelten auch für die flurstücks- / einrichtungsbezogenen Einwendungen und sind sinngemäß auf die Flurstücke / Einrichtungen zu übertragen. Spezielle Einwendungen werden im Folgenden vorgebracht. Grundbesitz wird entwertet Der städtische Grundbesitz liegt im engeren Einzugsbereich der Flugrouten (Siedlungsbeschränkungsbereich / potentieller Siedlungsbeschränkungsbereich bzw. unter oder in der Nähe der An- und Abflugrouten). Für diese Bereiche ist eine negative Auswirkung des Vorhabens auf die Grundstückspreisentwicklung und damit auf das fiskalische Vermögen der Stadt Offenbach nicht auszuschließen (vgl. dazu u.a. RDF-Gutachten „externe Kosten“, 2003). Teilfläche Spielplätze Zwar dienen Spielplätze der spielerischen Betätigung von Kindern, die auch mal lauter sein kann. Durch die Gestaltung und Anordnung des Spielplatzes ist es durchaus möglich, erholsame und kommunikative Zeit auf dem Spielplatz (für Mutter, Vater, Kind, Betreuung) zu verbringen. Durch den neu entstehenden Fluglärm verschlechtert sich die bestehende Situation erheblich, gerade auch unter dem Aspekt der erforderlichen Kommunikation zwischen Kind und betreuender Person. Teilfläche Feuerwehr Die Teilfläche wird auch für gesellige Zwecke der freiwilligen Feuerwehr genutzt. Die Nutzung wird durch den vermehrten Fluglärm zunehmend beeinträchtigt. 							
Offenbach, März 2005							
Gez. Grandke, OB							

Stadt Offenbach a. M.
Einwendung im Planfeststellungsverfahren
Ausbau Flughafen Frankfurt



lfd. Nr.0509

Gemarkung	OF	Bie	X	Bü	Ru	
Flur	6	Flurstück	789_1			
wirtschaftl. Einheit mit Flurstücken:	Fläche insgesamt (m ²):				173	
Adresse (soweit vorh.)						
Str.-Nr.		Straßenname	Auf den Kleewasem		Haus-Nr.	
Eigentümer: Stadt Offenbach					Erbbaurecht:	
Erbbaunehmer:						



Nutzungsart: Ackerland						
Gebäude- und Freifl.	Off. Zwecke (110 – 117)	Wohnen (130 – 136)	Handel / D. (140 – 147)	GE / GI (170–174/321/330)	MI (210 – 213)	
	Verkehrsanl. (230 – 236)	Vers.-Anl. (250/252/261)	Landw/Forst (270-279)	Sport/Camp. (281 – 285)	Baulücke (290 – 292)	
Freiflächen	Sport/Camp. (410-418/422/427/430)	Grünanl./Park (420/421)	Acker/Grünl. (610 – 629)	X	Gartenland (630 – 639)	Wald (710 – 740)

Nähere Angaben zur Nutzung (insb. bei Gebäude u. Freiflächen für öffentl. Zwecke):
 Grünland

Ausweisung im Regionalplan / Bauleitplanung / Sonstige Planungen							
RPS 2000				Siedlungsbereich (Bestand)			
FNP				Gemischte Baufläche			
Sonstige Planung (z.B. L'Plan)							
B'Plan Nr./.		vom					
weitere Angaben (in Bezug auf Lage zu den Ab- und Anflugrouten und Lärmisophonen):							
Lage zu An- / Abflugrouten: Anflug, Bestand: außerhalb							
Anflug, Planung: außerhalb							
Abflug: Bestand, Planung: außerhalb							
Lage zu Lärmisophone (60 dB(A)- ROV)							
Westbetrieb:		Tag / Nacht (24 Std.):		Tag:		Nacht:	
Ostbetrieb:		Tag / Nacht (24 Std.):		Tag:		Nacht:	
100 : 100	X	Tag / Nacht (24 Std.):	Nein	Tag:		Nacht:	
Besonderheiten / Sonstiges: Zukünftig Baugebiet Waldhof II							
Einwendungen:							
<ul style="list-style-type: none"> Mitgeltung allgemeiner Einwendungen Die im allgemeinen Teil der Einwendungen der Stadt Offenbach gemachten Aussagen gelten auch für die flurstücks- / einrichtungsbezogenen Einwendungen und sind sinngemäß auf die Flurstücke / Einrichtungen zu übertragen. Spezielle Einwendungen werden im Folgenden vorgebracht. Grundbesitz wird entwertet Der städtische Grundbesitz liegt zwar nicht im engeren Einzugsbereich der Flugrouten (Siedlungsbeschränkungsbereich / potentieller Siedlungsbeschränkungsbereich bzw. unter oder in der Nähe der An- und Abflugrouten). Da in Offenbach zahlreiche Grundstücke in dem angesprochenen Bereich liegen und für diese Bereiche eine negative Auswirkung des Vorhabens auf die Grundstückspreisentwicklung nicht auszuschließen ist (vgl. dazu u.a. RDF-Gutachten „externe Kosten“, 2003), muss davon ausgegangen werden, dass diese Entwicklung auch bei den sonstigen Grundstücken nicht ohne negative Auswirkungen bleibt und daher das fiskalische Vermögen der Stadt Offenbach beeinträchtigt wird. fiskalische Auswirkung Mit der Belastung der stadtnahen Erholungsräume werden öffentliche Mittel von getätigten Investitionen und langjährige Unterhaltungskosten zunehmend entwertet. Zusätzlicher Verkehr / Entwertung anderer Erh.-Räume Die Entwertung wohnortnaher Tages- und Wochenenderholungsflächen im Stadtgebiet führt zum Aufsuchen weiter entfernter Erholungsgebiete in der Region und damit zu mehr Verkehr mit weiteren Umweltbelastungen und zur Belastung des Zeitbudgets der Offenbacher Bevölkerung. Die entfernten Erholungsgebiete kommen auch unter verstärktem Erholungsdruck und verlieren damit Teile ihrer Funktion als extensive, stille Erholungs- und Naturräume. Freiraum, allg. Offenbach ist flächenmäßig eine kleine Großstadt mit intensiver Bebauung und hoher Dichte. Von daher sind gerade die nahen, über Fuß- und Radweg erreichbaren Erholungsflächen (Mainufer, Wald- und landwirtschaftliche Flächen) von besonderer Bedeutung für die extensive Naherholung und als weiche Standortfaktoren zu erhalten und aufzuwerten. Mit der geplanten Lage der An- und Abflugrouten und der Eindrehbereiche werden die wenigen verbleibenden hochwertigen Freiräume des Bürgel-Rumpenheimer Mainbogens, des Biebertals und der südliche Waldgürtel mit Fluglärm weiter belastet. 							

- **Freiraum (Beeinträchtigung der Planung)**

Das Flurstück dient der Freiraumentwicklung.

Die Entwicklung dieser Entwicklungspotenziale, insbesondere im Hinblick auf ihre qualitative Seite, wird durch die Erweiterung des Flughafens und der damit verbundenen negativen Auswirkungen beeinträchtigt.

- **Landwirtschaftliche Flächen als extensiver Erholungsraum**

Die wenigen noch vorhandenen größeren landwirtschaftlichen Flächen haben neben dem landwirtschaftlichen Erwerb eine besondere Bedeutung für die wohnungsnahe Erholung der Bevölkerung. In Teilbereichen wird der landwirtschaftliche Raum entsprechend den Zielen des Landschaftsplanes des UVF / PvFRM aufgewertet und naturnäher gestaltet. Damit sollen diese Flächen langfristig für die Freizeit- und Erholungsnutzung zugänglich bleiben.

- **Erholungsfläche (Lärm)**

Die bisher wenig vom Fluglärm belastete Erholungsfläche wird zukünftig vom Fluglärm stärker belastet und ihre Erholungseignung dadurch eingeschränkt.

Allerdings ist auch hier der Fluglärm deutlich hörbar (insbesondere auch dann, wenn Flugzeuge relativ spät auf die südl. Parallelbahn eindrehen).

Offenbach, März 2005

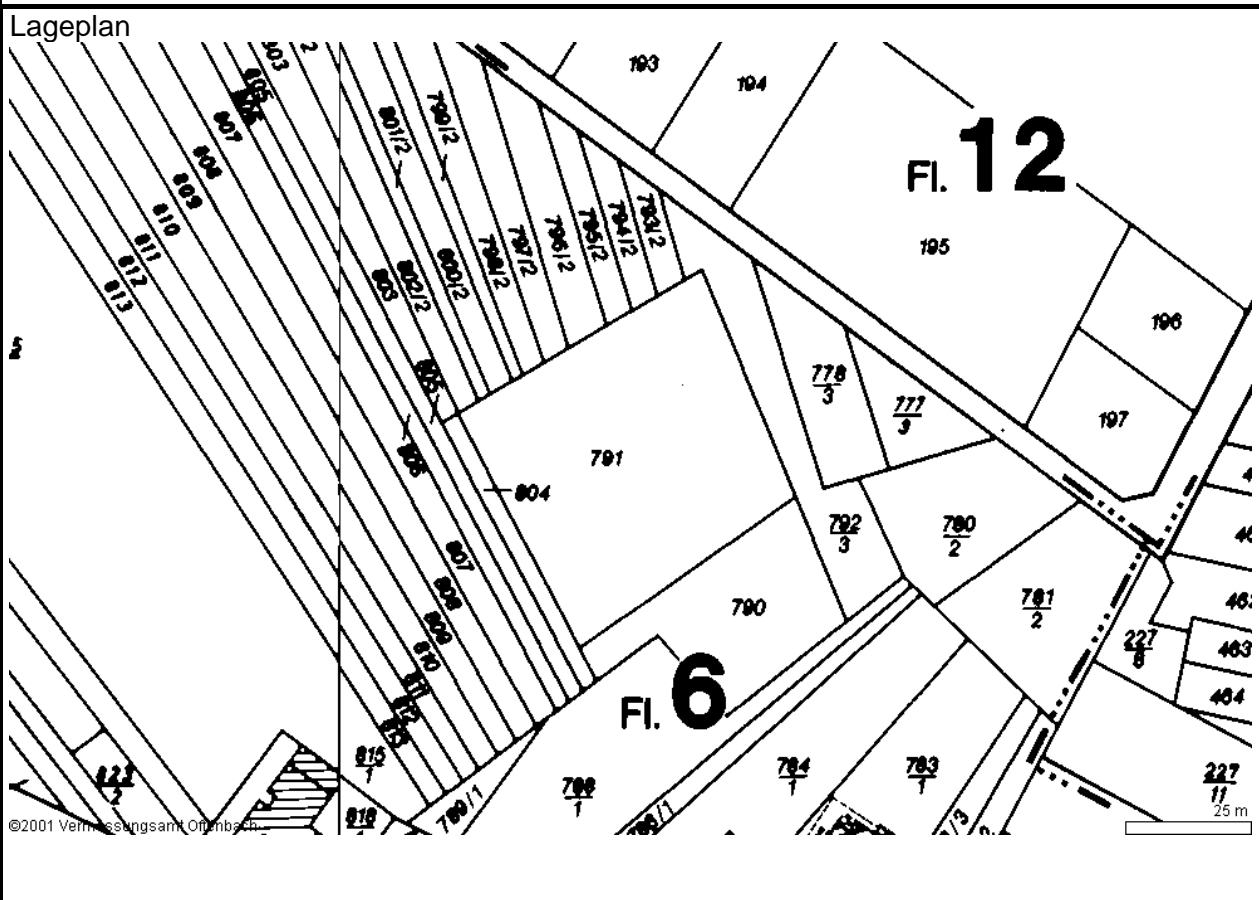
Gez. Grandke, OB

Stadt Offenbach a. M.
Einwendung im Planfeststellungsverfahren
Ausbau Flughafen Frankfurt



lfd. Nr.0510

Gemarkung	OF	Bie	X	Bü	Ru	
Flur	6	Flurstück	791			
wirtschaftl. Einheit mit Flurstücken:					Fläche insgesamt (m ²):	2831
Adresse (soweit vorh.)						
Str.-Nr.		Straßenname	Auf den herrschaftlichen Wald		Haus-Nr.	
Eigentümer: Stadt Offenbach					Erbbaurecht:	
Erbbaunehmer:						



Nutzungsart: Ackerland						
Gebäude- und Freifl.	Off. Zwecke (110 – 117)	Wohnen (130 – 136)	Handel / D. (140 – 147)	GE / GI (170–174/321/330)	MI (210 – 213)	
	Verkehrsanl. (230 – 236)	Vers.-Anl. (250/252/261)	Landw/Forst (270-279)	Sport/Camp. (281 – 285)	Baulücke (290 – 292)	
Freiflächen	Sport/Camp. (410-418/422/427/430)	Grünanl./Park (420/421)	Acker/Grünl. (610 – 629)	X Gartenland (630 – 639)	Wald (710 – 740)	

Nähere Angaben zur Nutzung (insb. bei Gebäude u. Freiflächen für öffentl. Zwecke):
 Grünland mit Baumgruppen

Ausweisung im Regionalplan / Bauleitplanung / Sonstige Planungen							
RPS 2000				Siedlungsbereich (Zuwachs)			
FNP				Wohnbaufläche			
Sonstige Planung (z.B. L'Plan)							
B'Plan Nr./.		vom					
weitere Angaben (in Bezug auf Lage zu den Ab- und Anflugrouten und Lärmisophonen):							
Lage zu An- / Abflugrouten: Anflug, Bestand: außerhalb							
Anflug, Planung: außerhalb							
Abflug: Bestand, Planung: außerhalb							
Lage zu Lärmisophone (60 dB(A)- ROV)							
Westbetrieb:		Tag / Nacht (24 Std.):		Tag:		Nacht:	
Ostbetrieb:		Tag / Nacht (24 Std.):		Tag:		Nacht:	
100 : 100	X	Tag / Nacht (24 Std.):	Nein	Tag:		Nacht:	
Besonderheiten / Sonstiges: Zukünftig Baugebiet Waldhof II							
Einwendungen:							
<ul style="list-style-type: none"> Mitgeltung allgemeiner Einwendungen Die im allgemeinen Teil der Einwendungen der Stadt Offenbach gemachten Aussagen gelten auch für die flurstücks- / einrichtungsbezogenen Einwendungen und sind sinngemäß auf die Flurstücke / Einrichtungen zu übertragen. Spezielle Einwendungen werden im Folgenden vorgebracht. Grundbesitz wird entwertet Der städtische Grundbesitz liegt zwar nicht im engeren Einzugsbereich der Flugrouten (Siedlungsbeschränkungsbereich / potentieller Siedlungsbeschränkungsbereich bzw. unter oder in der Nähe der An- und Abflugrouten). Da in Offenbach zahlreiche Grundstücke in dem angesprochenen Bereich liegen und für diese Bereiche eine negative Auswirkung des Vorhabens auf die Grundstückspreisentwicklung nicht auszuschließen ist (vgl. dazu u.a. RDF-Gutachten „externe Kosten“, 2003), muss davon ausgegangen werden, dass diese Entwicklung auch bei den sonstigen Grundstücken nicht ohne negative Auswirkungen bleibt und daher das fiskalische Vermögen der Stadt Offenbach beeinträchtigt wird. fiskalische Auswirkung Mit der Belastung der stadtnahen Erholungsräume werden öffentliche Mittel von getätigten Investitionen und langjährige Unterhaltungskosten zunehmend entwertet. Zusätzlicher Verkehr / Entwertung anderer Erh.-Räume Die Entwertung wohnortnaher Tages- und Wochenenderholungsflächen im Stadtgebiet führt zum Aufsuchen weiter entfernter Erholungsgebiete in der Region und damit zu mehr Verkehr mit weiteren Umweltbelastungen und zur Belastung des Zeitbudgets der Offenbacher Bevölkerung. Die entfernten Erholungsgebiete kommen auch unter verstärktem Erholungsdruck und verlieren damit Teile ihrer Funktion als extensive, stille Erholungs- und Naturräume. Freiraum, allg. Offenbach ist flächenmäßig eine kleine Großstadt mit intensiver Bebauung und hoher Dichte. Von daher sind gerade die nahen, über Fuß- und Radweg erreichbaren Erholungsflächen (Mainufer, Wald- und landwirtschaftliche Flächen) von besonderer Bedeutung für die extensive Naherholung und als weiche Standortfaktoren zu erhalten und aufzuwerten. Mit der geplanten Lage der An- und Abflugrouten und der Eindrehbereiche werden die wenigen verbleibenden hochwertigen Freiräume des Bürgel-Rumpenheimer Mainbogens, des Biebertals und der südliche Waldgürtel mit Fluglärm weiter belastet. 							

- **Freiraum (Beeinträchtigung der Planung)**

Das Flurstück dient der Freiraumentwicklung.

Die Entwicklung dieser Entwicklungspotenziale, insbesondere im Hinblick auf ihre qualitative Seite, wird durch die Erweiterung des Flughafens und der damit verbundenen negativen Auswirkungen beeinträchtigt.

- **Landwirtschaftliche Flächen als extensiver Erholungsraum**

Die wenigen noch vorhandenen größeren landwirtschaftlichen Flächen haben neben dem landwirtschaftlichen Erwerb eine besondere Bedeutung für die wohnungsnahe Erholung der Bevölkerung. In Teilbereichen wird der landwirtschaftliche Raum entsprechend den Zielen des Landschaftsplanes des UVF / PvFRM aufgewertet und naturnäher gestaltet. Damit sollen diese Flächen langfristig für die Freizeit- und Erholungsnutzung zugänglich bleiben.

- **Erholungsfläche (Lärm)**

Die bisher wenig vom Fluglärm belastete Erholungsfläche wird zukünftig vom Fluglärm stärker belastet und ihre Erholungseignung dadurch eingeschränkt.

Allerdings ist auch hier der Fluglärm deutlich hörbar (insbesondere auch dann, wenn Flugzeuge relativ spät auf die südl. Parallelbahn eindrehen).

Offenbach, März 2005

Gez. Grandke, OB

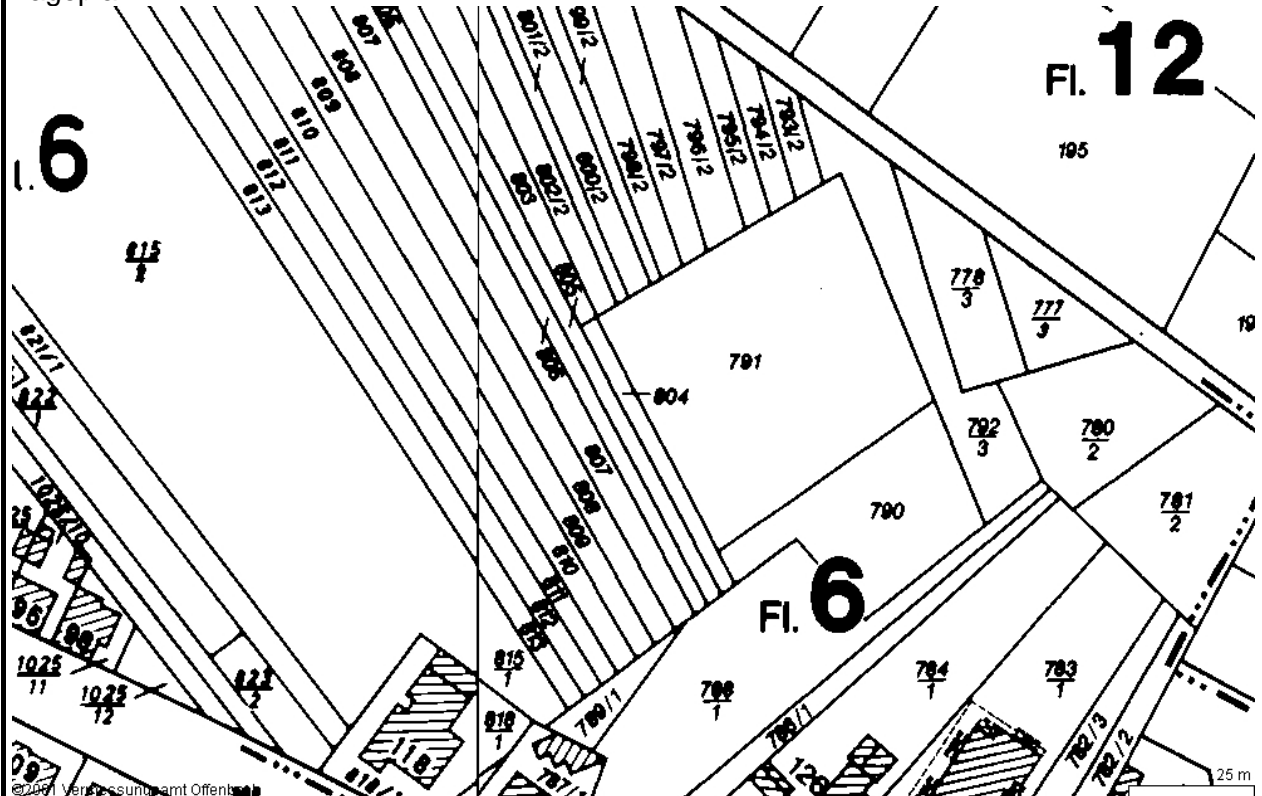
Stadt Offenbach a. M.
Einwendung im Planfeststellungsverfahren
Ausbau Flughafen Frankfurt



lfd. Nr.0511

Gemarkung	OF	Bie	X	Bü	Ru		
Flur	6	Flurstück					804
wirtschaftl. Einheit mit Flurstücken:					Fläche insgesamt (m ²):		219
Adresse (soweit vorh.)							
Str.-Nr.		Straßenname	Auf den Kleewasem			Haus-Nr.	
Eigentümer: Stadt Offenbach						Erbbaurecht:	
Erbbaunehmer:							

Lageplan



Nutzungsart: Ackerland

Gebäude- und Freifl.	Öff. Zwecke (110 – 117)	Wohnen (130 – 136)	Handel / D. (140 – 147)	GE / GI (170– 174/321/330)	MI (210 – 213)
	Verkehrsanl. (230 – 236)	Vers.-Anl. (250/252/261)	Landw/Forst (270 -279)	Sport/Camp. (281 – 285)	Baulücke (290 – 292)
Freiflächen	Sport/Camp. (410- 418/422/427/ 430)	Grünanl./Park (420/421)	Acker/Grünl. (610 – 629)	X Gartenland (630 – 639)	Wald (710 – 740)

Nähere Angaben zur Nutzung (insb. bei Gebäude u. Freiflächen für öffentl. Zwecke):

Grünland mit Baumgruppe

Ausweisung im Regionalplan / Bauleitplanung / Sonstige Planungen							
RPS 2000				Siedlungsbereich (Zuwachs)			
FNP				Wohnbaufläche			
Sonstige Planung (z.B. L'Plan)							
B'Plan Nr./.		vom					
weitere Angaben (in Bezug auf Lage zu den Ab- und Anflugrouten und Lärmisophonen):							
Lage zu An- / Abflugrouten: Anflug, Bestand: außerhalb							
Anflug, Planung: außerhalb							
Abflug: Bestand, Planung: außerhalb							
Lage zu Lärmisophone (60 dB(A)- ROV)							
Westbetrieb:		Tag / Nacht (24 Std.):		Tag:		Nacht:	
Ostbetrieb:		Tag / Nacht (24 Std.):		Tag:		Nacht:	
100 : 100	X	Tag / Nacht (24 Std.):	Nein	Tag:		Nacht:	
Besonderheiten / Sonstiges: Zukünftig Baugebiet Waldhof II							
Einwendungen:							
<ul style="list-style-type: none"> Mitgeltung allgemeiner Einwendungen Die im allgemeinen Teil der Einwendungen der Stadt Offenbach gemachten Aussagen gelten auch für die flurstücks- / einrichtungsbezogenen Einwendungen und sind sinngemäß auf die Flurstücke / Einrichtungen zu übertragen. Spezielle Einwendungen werden im Folgenden vorgebracht. Grundbesitz wird entwertet Der städtische Grundbesitz liegt zwar nicht im engeren Einzugsbereich der Flugrouten (Siedlungsbeschränkungsbereich / potentieller Siedlungsbeschränkungsbereich bzw. unter oder in der Nähe der An- und Abflugrouten). Da in Offenbach zahlreiche Grundstücke in dem angesprochenen Bereich liegen und für diese Bereiche eine negative Auswirkung des Vorhabens auf die Grundstückspreisentwicklung nicht auszuschließen ist (vgl. dazu u.a. RDF-Gutachten „externe Kosten“, 2003), muss davon ausgegangen werden, dass diese Entwicklung auch bei den sonstigen Grundstücken nicht ohne negative Auswirkungen bleibt und daher das fiskalische Vermögen der Stadt Offenbach beeinträchtigt wird. fiskalische Auswirkung Mit der Belastung der stadtnahen Erholungsräume werden öffentliche Mittel von getätigten Investitionen und langjährige Unterhaltungskosten zunehmend entwertet. Zusätzlicher Verkehr / Entwertung anderer Erh.-Räume Die Entwertung wohnortnaher Tages- und Wochenenderholungsflächen im Stadtgebiet führt zum Aufsuchen weiter entfernter Erholungsgebiete in der Region und damit zu mehr Verkehr mit weiteren Umweltbelastungen und zur Belastung des Zeitbudgets der Offenbacher Bevölkerung. Die entfernten Erholungsgebiete kommen auch unter verstärktem Erholungsdruck und verlieren damit Teile ihrer Funktion als extensive, stille Erholungs- und Naturräume. Freiraum, allg. Offenbach ist flächenmäßig eine kleine Großstadt mit intensiver Bebauung und hoher Dichte. Von daher sind gerade die nahen, über Fuß- und Radweg erreichbaren Erholungsflächen (Mainufer, Wald- und landwirtschaftliche Flächen) von besonderer Bedeutung für die extensive Naherholung und als weiche Standortfaktoren zu erhalten und aufzuwerten. Mit der geplanten Lage der An- und Abflugrouten und der Eindrehbereiche werden die wenigen verbleibenden hochwertigen Freiräume des Bürgel-Rumpenheimer Mainbogens, des Biebertals und der südliche Waldgürtel mit Fluglärm weiter belastet. 							

- **Freiraum (Beeinträchtigung der Planung)**

Das Flurstück dient der Freiraumentwicklung.

Die Entwicklung dieser Entwicklungspotenziale, insbesondere im Hinblick auf ihre qualitative Seite, wird durch die Erweiterung des Flughafens und der damit verbundenen negativen Auswirkungen beeinträchtigt.

- **Landwirtschaftliche Flächen als extensiver Erholungsraum**

Die wenigen noch vorhandenen größeren landwirtschaftlichen Flächen haben neben dem landwirtschaftlichen Erwerb eine besondere Bedeutung für die wohnungsnahe Erholung der Bevölkerung. In Teilbereichen wird der landwirtschaftliche Raum entsprechend den Zielen des Landschaftsplanes des UVF / PvFRM aufgewertet und naturnäher gestaltet. Damit sollen diese Flächen langfristig für die Freizeit- und Erholungsnutzung zugänglich bleiben.

- **Erholungsfläche (Lärm)**

Die bisher wenig vom Fluglärm belastete Erholungsfläche wird zukünftig vom Fluglärm stärker belastet und ihre Erholungseignung dadurch eingeschränkt.

Allerdings ist auch hier der Fluglärm deutlich hörbar (insbesondere auch dann, wenn Flugzeuge relativ spät auf die südl. Parallelbahn eindrehen).

Offenbach, März 2005

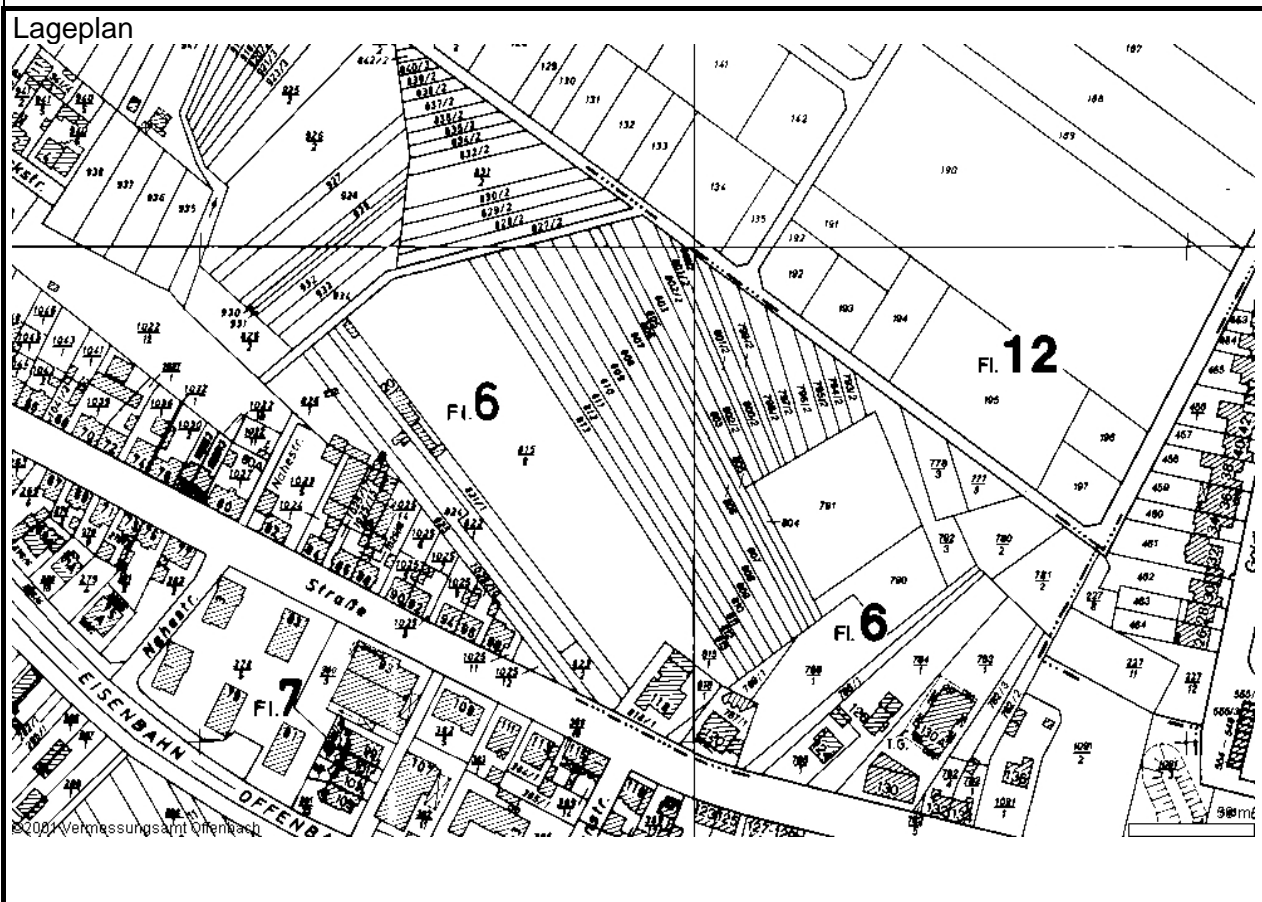
Gez. Grandke, OB

Stadt Offenbach a. M.
Einwendung im Planfeststellungsverfahren
Ausbau Flughafen Frankfurt



lfd. Nr.0512

Gemarkung	OF	Bie	X	Bü	Ru	
Flur	6	Flurstück				806
wirtschaftl. Einheit mit Flurstücken:					Fläche insgesamt (m ²):	694
Adresse (soweit vorh.)						
Str.-Nr.		Straßenname	Auf den Kleewasem			Haus-Nr.
Eigentümer: Stadt Offenbach					Erbbaurecht:	
Erbbaubnehmer:						



Nutzungsart: Ackerland						
Gebäude- und Freifl.	Off. Zwecke (110 – 117)	Wohnen (130 – 136)	Handel / D. (140 – 147)	GE / GI (170– 174/321/330)	MI (210 – 213)	
	Verkehrs anl. (230 – 236)	Vers.-Anl. (250/252/261)	Landw./Forst (270 -279)	Sport/Camp. (281 – 285)	Baulücke (290 – 292)	
Freiflächen	Sport/Camp. (410- 418/422/427/ 430)	Grünanl./Park (420/421)	Acker/Grünl. (610 – 629)	X Gartenland (630 – 639)	Wald (710 – 740)	

Nähere Angaben zur Nutzung (insb. bei Gebäude u. Freiflächen für öffentl. Zwecke):
 Grünland mit Baumbestand

Ausweisung im Regionalplan / Bauleitplanung / Sonstige Planungen							
RPS 2000				Siedlungsbereich (Zuwachs)			
FNP				Wohnbaufläche; Gemischte Baufläche			
Sonstige Planung (z.B. L'Plan)							
B'Plan Nr./.		vom					
weitere Angaben (in Bezug auf Lage zu den Ab- und Anflugrouten und Lärmisophonen):							
Lage zu An- / Abflugrouten: Anflug, Bestand: außerhalb							
Anflug, Planung: außerhalb							
Abflug: Bestand, Planung: außerhalb							
Lage zu Lärmisophone (60 dB(A)- ROV)							
Westbetrieb:		Tag / Nacht (24 Std.):		Tag:		Nacht:	
Ostbetrieb:		Tag / Nacht (24 Std.):		Tag:		Nacht:	
100 : 100	X	Tag / Nacht (24 Std.):	Nein	Tag:		Nacht:	
Besonderheiten / Sonstiges: Zukünftig Baugebiet Waldhof II							
Einwendungen:							
<ul style="list-style-type: none"> Mitgeltung allgemeiner Einwendungen Die im allgemeinen Teil der Einwendungen der Stadt Offenbach gemachten Aussagen gelten auch für die flurstücks- / einrichtungsbezogenen Einwendungen und sind sinngemäß auf die Flurstücke / Einrichtungen zu übertragen. Spezielle Einwendungen werden im Folgenden vorgebracht. Grundbesitz wird entwertet Der städtische Grundbesitz liegt zwar nicht im engeren Einzugsbereich der Flugrouten (Siedlungsbeschränkungsbereich / potentieller Siedlungsbeschränkungsbereich bzw. unter oder in der Nähe der An- und Abflugrouten). Da in Offenbach zahlreiche Grundstücke in dem angesprochenen Bereich liegen und für diese Bereiche eine negative Auswirkung des Vorhabens auf die Grundstückspreisentwicklung nicht auszuschließen ist (vgl. dazu u.a. RDF-Gutachten „externe Kosten“, 2003), muss davon ausgegangen werden, dass diese Entwicklung auch bei den sonstigen Grundstücken nicht ohne negative Auswirkungen bleibt und daher das fiskalische Vermögen der Stadt Offenbach beeinträchtigt wird. fiskalische Auswirkung Mit der Belastung der stadtnahen Erholungsräume werden öffentliche Mittel von getätigten Investitionen und langjährige Unterhaltungskosten zunehmend entwertet. Zusätzlicher Verkehr / Entwertung anderer Erh.-Räume Die Entwertung wohnortnaher Tages- und Wochenenderholungsflächen im Stadtgebiet führt zum Aufsuchen weiter entfernter Erholungsgebiete in der Region und damit zu mehr Verkehr mit weiteren Umweltbelastungen und zur Belastung des Zeitbudgets der Offenbacher Bevölkerung. Die entfernten Erholungsgebiete kommen auch unter verstärktem Erholungsdruck und verlieren damit Teile ihrer Funktion als extensive, stille Erholungs- und Naturräume. Freiraum, allg. Offenbach ist flächenmäßig eine kleine Großstadt mit intensiver Bebauung und hoher Dichte. Von daher sind gerade die nahen, über Fuß- und Radweg erreichbaren Erholungsflächen (Mainufer, Wald- und landwirtschaftliche Flächen) von besonderer Bedeutung für die extensive Naherholung und als weiche Standortfaktoren zu erhalten und aufzuwerten. Mit der geplanten Lage der An- und Abflugrouten und der Eindrehbereiche werden die wenigen verbleibenden hochwertigen Freiräume des Bürgel-Rumpenheimer Mainbogens, des Biebertals und der südliche Waldgürtel mit Fluglärm weiter belastet. 							

- **Freiraum (Beeinträchtigung der Planung)**

Das Flurstück dient der Freiraumentwicklung.

Die Entwicklung dieser Entwicklungspotenziale, insbesondere im Hinblick auf ihre qualitative Seite, wird durch die Erweiterung des Flughafens und der damit verbundenen negativen Auswirkungen beeinträchtigt.

- **Landwirtschaftliche Flächen als extensiver Erholungsraum**

Die wenigen noch vorhandenen größeren landwirtschaftlichen Flächen haben neben dem landwirtschaftlichen Erwerb eine besondere Bedeutung für die wohnungsnahe Erholung der Bevölkerung. In Teilbereichen wird der landwirtschaftliche Raum entsprechend den Zielen des Landschaftsplanes des UVF / PvFRM aufgewertet und naturnäher gestaltet. Damit sollen diese Flächen langfristig für die Freizeit- und Erholungsnutzung zugänglich bleiben.

- **Erholungsfläche (Lärm)**

Die bisher wenig vom Fluglärm belastete Erholungsfläche wird zukünftig vom Fluglärm stärker belastet und ihre Erholungseignung dadurch eingeschränkt.

Allerdings ist auch hier der Fluglärm deutlich hörbar (insbesondere auch dann, wenn Flugzeuge relativ spät auf die südl. Parallelbahn eindrehen).

Offenbach, März 2005

Gez. Grandke, OB

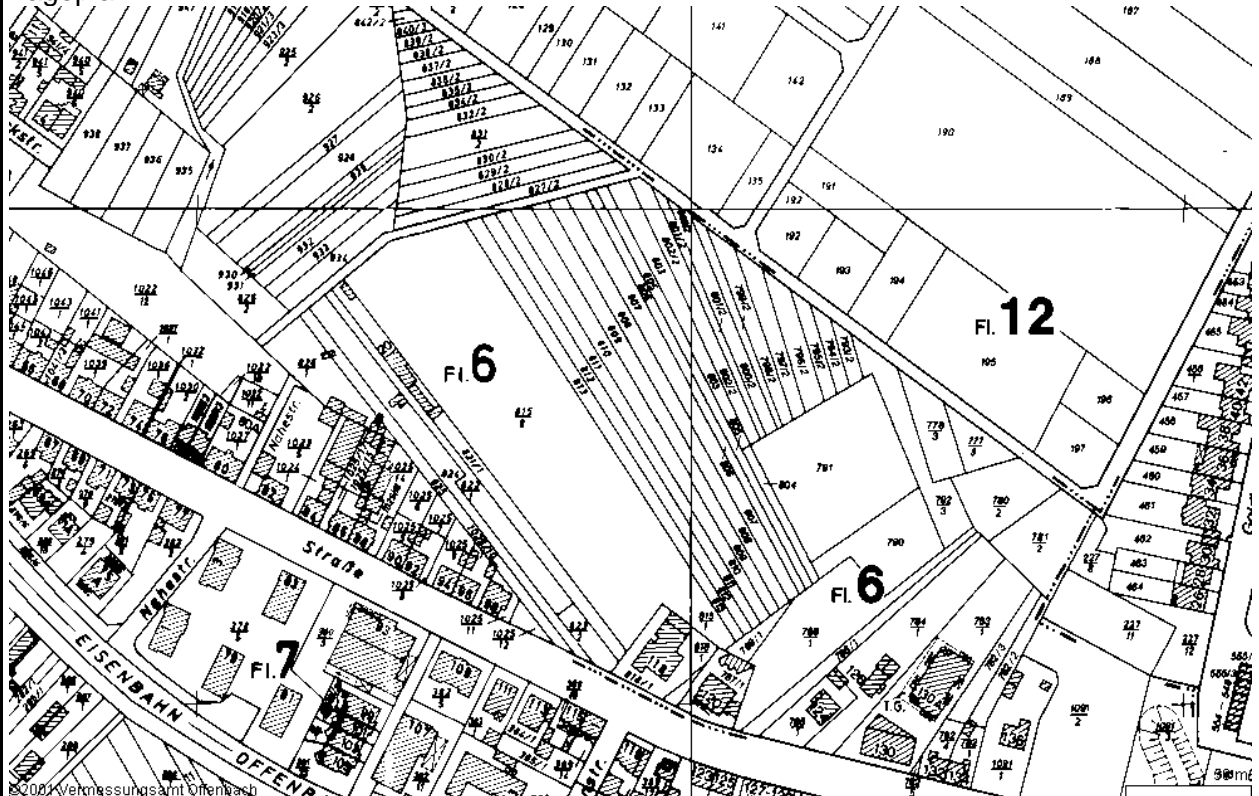
Stadt Offenbach a. M.
Einwendung im Planfeststellungsverfahren
Ausbau Flughafen Frankfurt



lfd. Nr.0513

Gemarkung	OF	Bie	X	Bü	Ru	
Flur	6	Flurstück	808			
wirtschaftl. Einheit mit Flurstücken:	Fläche insgesamt (m ²):				1156	
Adresse (soweit vorh.)						
Str.-Nr.		Straßenname	Auf den Kleewasem			Haus-Nr.
Eigentümer: Stadt Offenbach					Erbbaurecht:	
Erbbaunehmer:						

Lageplan



Nutzungsart: Ackerland

Gebäude- und Freifl.	Off. Zwecke (110 – 117)	Wohnen (130 – 136)	Handel / D. (140 – 147)	GE / GI (170– 174/321/330)	MI (210 – 213)
	Verkehrs anl. (230 – 236)	Vers.-Anl. (250/252/261)	Landw/Forst (270 -279)	Sport/Camp. (281 – 285)	Baulücke (290 – 292)
Freiflächen	Sport/Camp. (410- 418/422/427/ 430)	Grünanl./Park (420/421)	Acker/Grünl. (610 – 629)	X Gartenland (630 – 639)	Wald (710 – 740)

Nähere Angaben zur Nutzung (insb. bei Gebäude u. Freiflächen für öffentl. Zwecke):

Grünland mit Baumbestand

Ausweisung im Regionalplan / Bauleitplanung / Sonstige Planungen							
RPS 2000				Siedlungsbereich (Zuwachs)			
FNP				Wohnbaufläche; Gemischte Baufläche			
Sonstige Planung (z.B. L'Plan)							
B'Plan Nr./.		vom					
weitere Angaben (in Bezug auf Lage zu den Ab- und Anflugrouten und Lärmisophonen):							
Lage zu An- / Abflugrouten: Anflug, Bestand: außerhalb							
Anflug, Planung: außerhalb							
Abflug: Bestand, Planung: außerhalb							
Lage zu Lärmisophone (60 dB(A)- ROV)							
Westbetrieb:		Tag / Nacht (24 Std.):		Tag:		Nacht:	
Ostbetrieb:		Tag / Nacht (24 Std.):		Tag:		Nacht:	
100 : 100	X	Tag / Nacht (24 Std.):	Nein	Tag:		Nacht:	
Besonderheiten / Sonstiges: Zukünftig Baugebiet Waldhof II							
Einwendungen:							
<ul style="list-style-type: none"> Mitgeltung allgemeiner Einwendungen Die im allgemeinen Teil der Einwendungen der Stadt Offenbach gemachten Aussagen gelten auch für die flurstücks- / einrichtungsbezogenen Einwendungen und sind sinngemäß auf die Flurstücke / Einrichtungen zu übertragen. Spezielle Einwendungen werden im Folgenden vorgebracht. Grundbesitz wird entwertet Der städtische Grundbesitz liegt zwar nicht im engeren Einzugsbereich der Flugrouten (Siedlungsbeschränkungsbereich / potentieller Siedlungsbeschränkungsbereich bzw. unter oder in der Nähe der An- und Abflugrouten). Da in Offenbach zahlreiche Grundstücke in dem angesprochenen Bereich liegen und für diese Bereiche eine negative Auswirkung des Vorhabens auf die Grundstückspreisentwicklung nicht auszuschließen ist (vgl. dazu u.a. RDF-Gutachten „externe Kosten“, 2003), muss davon ausgegangen werden, dass diese Entwicklung auch bei den sonstigen Grundstücken nicht ohne negative Auswirkungen bleibt und daher das fiskalische Vermögen der Stadt Offenbach beeinträchtigt wird. fiskalische Auswirkung Mit der Belastung der stadtnahen Erholungsräume werden öffentliche Mittel von getätigten Investitionen und langjährige Unterhaltungskosten zunehmend entwertet. Zusätzlicher Verkehr / Entwertung anderer Erh.-Räume Die Entwertung wohnortnaher Tages- und Wochenenderholungsflächen im Stadtgebiet führt zum Aufsuchen weiter entfernter Erholungsgebiete in der Region und damit zu mehr Verkehr mit weiteren Umweltbelastungen und zur Belastung des Zeitbudgets der Offenbacher Bevölkerung. Die entfernten Erholungsgebiete kommen auch unter verstärktem Erholungsdruck und verlieren damit Teile ihrer Funktion als extensive, stille Erholungs- und Naturräume. Freiraum, allg. Offenbach ist flächenmäßig eine kleine Großstadt mit intensiver Bebauung und hoher Dichte. Von daher sind gerade die nahen, über Fuß- und Radweg erreichbaren Erholungsflächen (Mainufer, Wald- und landwirtschaftliche Flächen) von besonderer Bedeutung für die extensive Naherholung und als weiche Standortfaktoren zu erhalten und aufzuwerten. Mit der geplanten Lage der An- und Abflugrouten und der Eindrehbereiche werden die wenigen verbleibenden hochwertigen Freiräume des Bürgel-Rumpenheimer Mainbogens, des Biebertals und der südliche Waldgürtel mit Fluglärm weiter belastet. 							

- **Freiraum (Beeinträchtigung der Planung)**

Das Flurstück dient der Freiraumentwicklung.

Die Entwicklung dieser Entwicklungspotenziale, insbesondere im Hinblick auf ihre qualitative Seite, wird durch die Erweiterung des Flughafens und der damit verbundenen negativen Auswirkungen beeinträchtigt.

- **Landwirtschaftliche Flächen als extensiver Erholungsraum**

Die wenigen noch vorhandenen größeren landwirtschaftlichen Flächen haben neben dem landwirtschaftlichen Erwerb eine besondere Bedeutung für die wohnungsnahe Erholung der Bevölkerung. In Teilbereichen wird der landwirtschaftliche Raum entsprechend den Zielen des Landschaftsplanes des UVF / PvFRM aufgewertet und naturnäher gestaltet. Damit sollen diese Flächen langfristig für die Freizeit- und Erholungsnutzung zugänglich bleiben.

- **Erholungsfläche (Lärm)**

Die bisher wenig vom Fluglärm belastete Erholungsfläche wird zukünftig vom Fluglärm stärker belastet und ihre Erholungseignung dadurch eingeschränkt.

Allerdings ist auch hier der Fluglärm deutlich hörbar (insbesondere auch dann, wenn Flugzeuge relativ spät auf die südl. Parallelbahn eindrehen).

Offenbach, März 2005

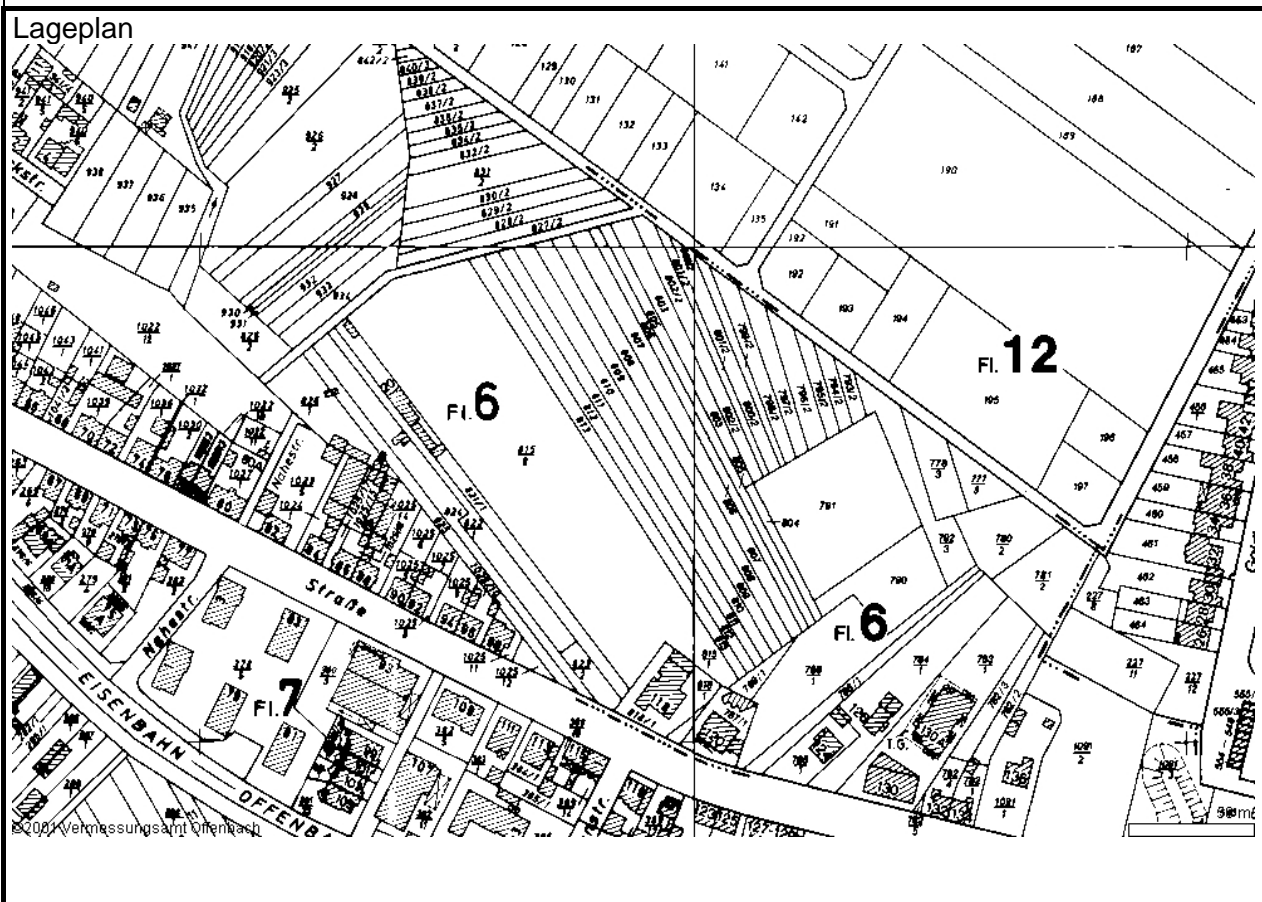
Gez. Grandke, OB

Stadt Offenbach a. M.
Einwendung im Planfeststellungsverfahren
Ausbau Flughafen Frankfurt



lfd. Nr.0514

Gemarkung	OF	Bie	X	Bü	Ru	
Flur	6	Flurstück	809			
wirtschaftl. Einheit mit Flurstücken:	Fläche insgesamt (m ²):				1156	
Adresse (soweit vorh.)						
Str.-Nr.		Straßenname	Auf den Kleewasem			Haus-Nr.
Eigentümer: Stadt Offenbach					Erbbaurecht:	
Erbbaunehmer:						



Nutzungsart: Ackerland						
Gebäude- und Freifl.	Off. Zwecke (110 – 117)	Wohnen (130 – 136)	Handel / D. (140 – 147)	GE / GI (170– 174/321/330)	MI (210 – 213)	
	Verkehrs anl. (230 – 236)	Vers.-Anl. (250/252/261)	Landw./Forst (270 -279)	Sport/Camp. (281 – 285)	Baulücke (290 – 292)	
Freiflächen	Sport/Camp. (410- 418/422/427/ 430)	Grünanl./Park (420/421)	Acker/Grünl. (610 – 629)	X	Gartenland (630 – 639)	Wald (710 – 740)

Nähere Angaben zur Nutzung (insb. bei Gebäude u. Freiflächen für öffentl. Zwecke):
 Grünland mit Baumbestand

Ausweisung im Regionalplan / Bauleitplanung / Sonstige Planungen							
RPS 2000				Siedlungsbereich (Zuwachs)			
FNP				Wohnbaufläche; Gemischte Baufläche			
Sonstige Planung (z.B. L'Plan)							
B'Plan Nr./.		vom					
weitere Angaben (in Bezug auf Lage zu den Ab- und Anflugrouten und Lärmisophonen):							
Lage zu An- / Abflugrouten: Anflug, Bestand: außerhalb							
Anflug, Planung: außerhalb							
Abflug: Bestand, Planung: außerhalb							
Lage zu Lärmisophone (60 dB(A)- ROV)							
Westbetrieb:		Tag / Nacht (24 Std.):		Tag:		Nacht:	
Ostbetrieb:		Tag / Nacht (24 Std.):		Tag:		Nacht:	
100 : 100	X	Tag / Nacht (24 Std.):	Nein	Tag:		Nacht:	
Besonderheiten / Sonstiges: Zukünftig Baugebiet Waldhof II							
Einwendungen:							
<ul style="list-style-type: none"> Mitgeltung allgemeiner Einwendungen Die im allgemeinen Teil der Einwendungen der Stadt Offenbach gemachten Aussagen gelten auch für die flurstücks- / einrichtungsbezogenen Einwendungen und sind sinngemäß auf die Flurstücke / Einrichtungen zu übertragen. Spezielle Einwendungen werden im Folgenden vorgebracht. Grundbesitz wird entwertet Der städtische Grundbesitz liegt zwar nicht im engeren Einzugsbereich der Flugrouten (Siedlungsbeschränkungsbereich / potentieller Siedlungsbeschränkungsbereich bzw. unter oder in der Nähe der An- und Abflugrouten). Da in Offenbach zahlreiche Grundstücke in dem angesprochenen Bereich liegen und für diese Bereiche eine negative Auswirkung des Vorhabens auf die Grundstückspreisentwicklung nicht auszuschließen ist (vgl. dazu u.a. RDF-Gutachten „externe Kosten“, 2003), muss davon ausgegangen werden, dass diese Entwicklung auch bei den sonstigen Grundstücken nicht ohne negative Auswirkungen bleibt und daher das fiskalische Vermögen der Stadt Offenbach beeinträchtigt wird. fiskalische Auswirkung Mit der Belastung der stadtnahen Erholungsräume werden öffentliche Mittel von getätigten Investitionen und langjährige Unterhaltungskosten zunehmend entwertet. Zusätzlicher Verkehr / Entwertung anderer Erh.-Räume Die Entwertung wohnortnaher Tages- und Wochenenderholungsflächen im Stadtgebiet führt zum Aufsuchen weiter entfernter Erholungsgebiete in der Region und damit zu mehr Verkehr mit weiteren Umweltbelastungen und zur Belastung des Zeitbudgets der Offenbacher Bevölkerung. Die entfernten Erholungsgebiete kommen auch unter verstärktem Erholungsdruck und verlieren damit Teile ihrer Funktion als extensive, stille Erholungs- und Naturräume. Freiraum, allg. Offenbach ist flächenmäßig eine kleine Großstadt mit intensiver Bebauung und hoher Dichte. Von daher sind gerade die nahen, über Fuß- und Radweg erreichbaren Erholungsflächen (Mainufer, Wald- und landwirtschaftliche Flächen) von besonderer Bedeutung für die extensive Naherholung und als weiche Standortfaktoren zu erhalten und aufzuwerten. Mit der geplanten Lage der An- und Abflugrouten und der Eindrehbereiche werden die wenigen verbleibenden hochwertigen Freiräume des Bürgel-Rumpenheimer Mainbogens, des Biebertals und der südliche Waldgürtel mit Fluglärm weiter belastet. 							

- **Freiraum (Beeinträchtigung der Planung)**

Das Flurstück dient der Freiraumentwicklung.

Die Entwicklung dieser Entwicklungspotenziale, insbesondere im Hinblick auf ihre qualitative Seite, wird durch die Erweiterung des Flughafens und der damit verbundenen negativen Auswirkungen beeinträchtigt.

- **Landwirtschaftliche Flächen als extensiver Erholungsraum**

Die wenigen noch vorhandenen größeren landwirtschaftlichen Flächen haben neben dem landwirtschaftlichen Erwerb eine besondere Bedeutung für die wohnungsnahe Erholung der Bevölkerung. In Teilbereichen wird der landwirtschaftliche Raum entsprechend den Zielen des Landschaftsplanes des UVF / PvFRM aufgewertet und naturnäher gestaltet. Damit sollen diese Flächen langfristig für die Freizeit- und Erholungsnutzung zugänglich bleiben.

- **Erholungsfläche (Lärm)**

Die bisher wenig vom Fluglärm belastete Erholungsfläche wird zukünftig vom Fluglärm stärker belastet und ihre Erholungseignung dadurch eingeschränkt.

Allerdings ist auch hier der Fluglärm deutlich hörbar (insbesondere auch dann, wenn Flugzeuge relativ spät auf die südl. Parallelbahn eindrehen).

Offenbach, März 2005

Gez. Grandke, OB

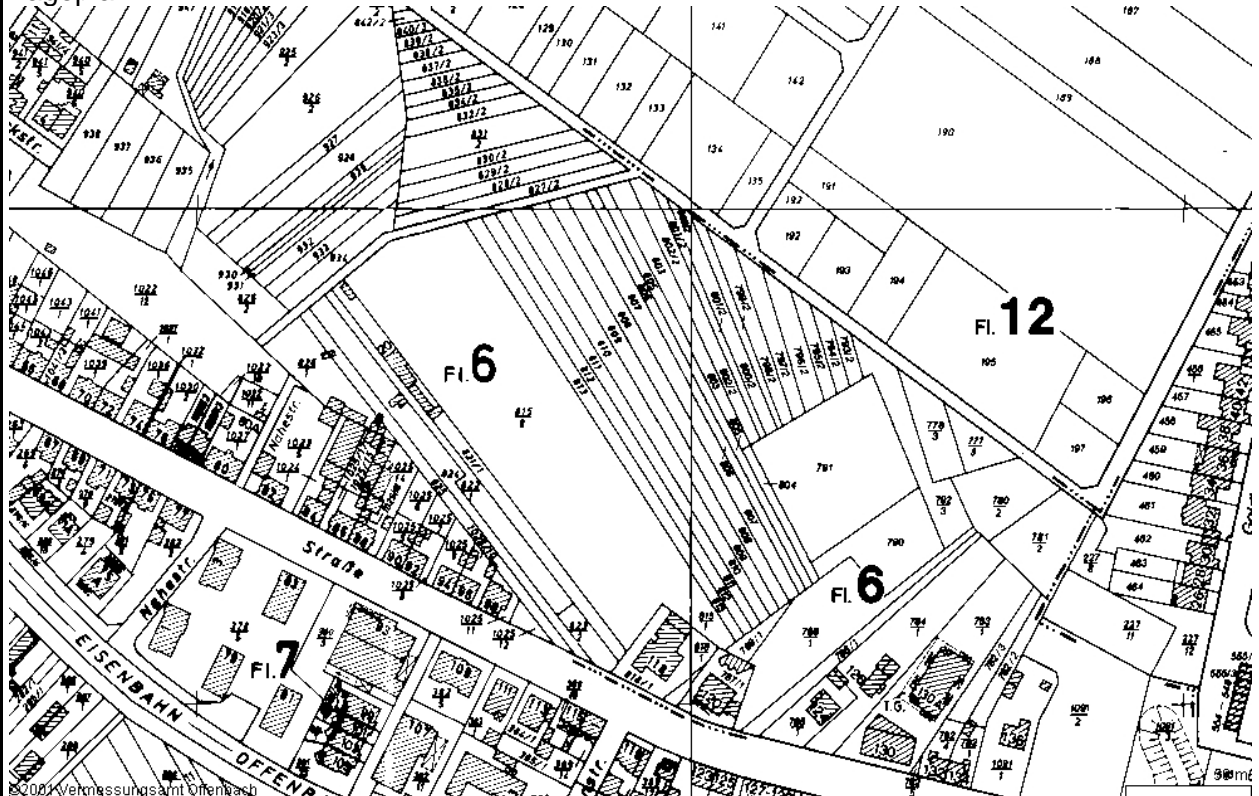
Stadt Offenbach a. M.
Einwendung im Planfeststellungsverfahren
Ausbau Flughafen Frankfurt



lfd. Nr.0515

Gemarkung	OF	Bie	X	Bü	Ru	
Flur	6	Flurstück	810			
wirtschaftl. Einheit mit Flurstücken:	Fläche insgesamt (m ²):				1156	
Adresse (soweit vorh.)						
Str.-Nr.		Straßenname	Auf den Kleewasem			Haus-Nr.
Eigentümer: Stadt Offenbach					Erbbaurecht:	
Erbbaunehmer:						

Lageplan



Nutzungsart: Ackerland

Gebäude- und Freifl.	Off. Zwecke (110 – 117)	Wohnen (130 – 136)	Handel / D. (140 – 147)	GE / GI (170– 174/321/330)	MI (210 – 213)
	Verkehrs anl. (230 – 236)	Vers.-Anl. (250/252/261)	Landw./Forst (270 -279)	Sport/Camp. (281 – 285)	Baulücke (290 – 292)
Freiflächen	Sport/Camp. (410- 418/422/427/ 430)	Grünanl./Park (420/421)	Acker/Grünl. (610 – 629)	X Gartenland (630 – 639)	Wald (710 – 740)

Nähere Angaben zur Nutzung (insb. bei Gebäude u. Freiflächen für öffentl. Zwecke):

Grünland mit Baumbestand

Ausweisung im Regionalplan / Bauleitplanung / Sonstige Planungen							
RPS 2000				Siedlungsbereich (Zuwachs)			
FNP				Wohnbaufläche; Gemischte Baufläche			
Sonstige Planung (z.B. L'Plan)							
B'Plan Nr./.		vom					
weitere Angaben (in Bezug auf Lage zu den Ab- und Anflugrouten und Lärmisophonen):							
Lage zu An- / Abflugrouten: Anflug, Bestand: außerhalb							
Anflug, Planung: außerhalb							
Abflug: Bestand, Planung: außerhalb							
Lage zu Lärmisophone (60 dB(A)- ROV)							
Westbetrieb:		Tag / Nacht (24 Std.):		Tag:		Nacht:	
Ostbetrieb:		Tag / Nacht (24 Std.):		Tag:		Nacht:	
100 : 100	X	Tag / Nacht (24 Std.):	Nein	Tag:		Nacht:	
Besonderheiten / Sonstiges: Zukünftig Baugebiet Waldhof II							
Einwendungen:							
<ul style="list-style-type: none"> Mitgeltung allgemeiner Einwendungen Die im allgemeinen Teil der Einwendungen der Stadt Offenbach gemachten Aussagen gelten auch für die flurstücks- / einrichtungsbezogenen Einwendungen und sind sinngemäß auf die Flurstücke / Einrichtungen zu übertragen. Spezielle Einwendungen werden im Folgenden vorgebracht. Grundbesitz wird entwertet Der städtische Grundbesitz liegt zwar nicht im engeren Einzugsbereich der Flugrouten (Siedlungsbeschränkungsbereich / potentieller Siedlungsbeschränkungsbereich bzw. unter oder in der Nähe der An- und Abflugrouten). Da in Offenbach zahlreiche Grundstücke in dem angesprochenen Bereich liegen und für diese Bereiche eine negative Auswirkung des Vorhabens auf die Grundstückspreisentwicklung nicht auszuschließen ist (vgl. dazu u.a. RDF-Gutachten „externe Kosten“, 2003), muss davon ausgegangen werden, dass diese Entwicklung auch bei den sonstigen Grundstücken nicht ohne negative Auswirkungen bleibt und daher das fiskalische Vermögen der Stadt Offenbach beeinträchtigt wird. fiskalische Auswirkung Mit der Belastung der stadtnahen Erholungsräume werden öffentliche Mittel von getätigten Investitionen und langjährige Unterhaltungskosten zunehmend entwertet. Zusätzlicher Verkehr / Entwertung anderer Erh.-Räume Die Entwertung wohnortnaher Tages- und Wochenenderholungsflächen im Stadtgebiet führt zum Aufsuchen weiter entfernter Erholungsgebiete in der Region und damit zu mehr Verkehr mit weiteren Umweltbelastungen und zur Belastung des Zeitbudgets der Offenbacher Bevölkerung. Die entfernten Erholungsgebiete kommen auch unter verstärktem Erholungsdruck und verlieren damit Teile ihrer Funktion als extensive, stille Erholungs- und Naturräume. Freiraum, allg. Offenbach ist flächenmäßig eine kleine Großstadt mit intensiver Bebauung und hoher Dichte. Von daher sind gerade die nahen, über Fuß- und Radweg erreichbaren Erholungsflächen (Mainufer, Wald- und landwirtschaftliche Flächen) von besonderer Bedeutung für die extensive Naherholung und als weiche Standortfaktoren zu erhalten und aufzuwerten. Mit der geplanten Lage der An- und Abflugrouten und der Eindrehbereiche werden die wenigen verbleibenden hochwertigen Freiräume des Bürgel-Rumpenheimer Mainbogens, des Biebertals und der südliche Waldgürtel mit Fluglärm weiter belastet. 							

- **Freiraum (Beeinträchtigung der Planung)**

Das Flurstück dient der Freiraumentwicklung.

Die Entwicklung dieser Entwicklungspotenziale, insbesondere im Hinblick auf ihre qualitative Seite, wird durch die Erweiterung des Flughafens und der damit verbundenen negativen Auswirkungen beeinträchtigt.

- **Landwirtschaftliche Flächen als extensiver Erholungsraum**

Die wenigen noch vorhandenen größeren landwirtschaftlichen Flächen haben neben dem landwirtschaftlichen Erwerb eine besondere Bedeutung für die wohnungsnahe Erholung der Bevölkerung. In Teilbereichen wird der landwirtschaftliche Raum entsprechend den Zielen des Landschaftsplanes des UVF / PvFRM aufgewertet und naturnäher gestaltet. Damit sollen diese Flächen langfristig für die Freizeit- und Erholungsnutzung zugänglich bleiben.

- **Erholungsfläche (Lärm)**

Die bisher wenig vom Fluglärm belastete Erholungsfläche wird zukünftig vom Fluglärm stärker belastet und ihre Erholungseignung dadurch eingeschränkt.

Allerdings ist auch hier der Fluglärm deutlich hörbar (insbesondere auch dann, wenn Flugzeuge relativ spät auf die südl. Parallelbahn eindrehen).

Offenbach, März 2005

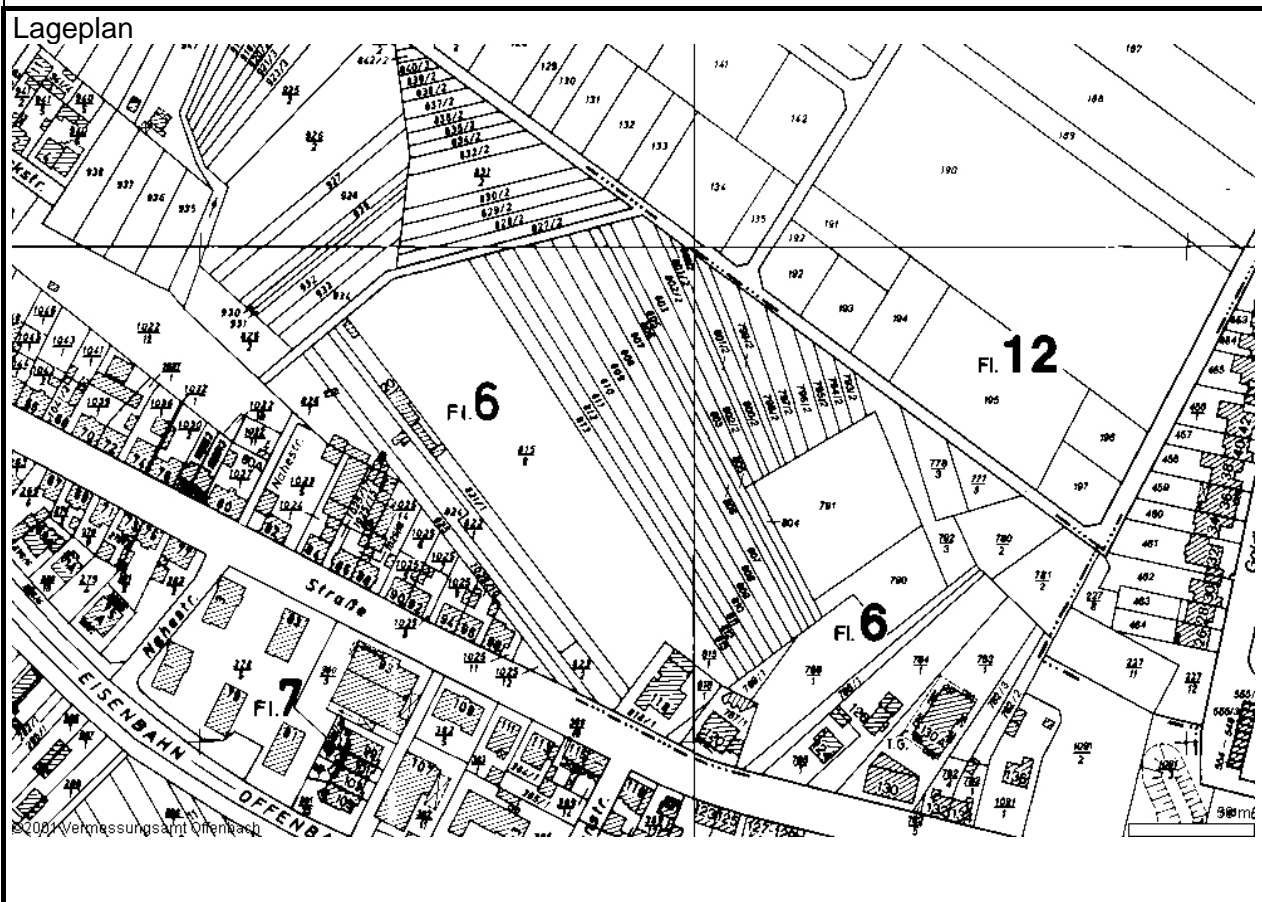
Gez. Grandke, OB

Stadt Offenbach a. M.
Einwendung im Planfeststellungsverfahren
Ausbau Flughafen Frankfurt



lfd. Nr.0516

Gemarkung	OF	Bie	X	Bü	Ru	
Flur	6	Flurstück				811
wirtschaftl. Einheit mit Flurstücken:					Fläche insgesamt (m ²):	1019
Adresse (soweit vorh.)						
Str.-Nr.		Straßenname	Auf den Kleewasem			Haus-Nr.
Eigentümer: Stadt Offenbach					Erbbaurecht:	
Erbbaubnehmer:						



Nutzungsart: Ackerland						
Gebäude- und Freifl.	Off. Zwecke (110 – 117)	Wohnen (130 – 136)	Handel / D. (140 – 147)	GE / GI (170– 174/321/330)	MI (210 – 213)	
	Verkehrs anl. (230 – 236)	Vers.-Anl. (250/252/261)	Landw/Forst (270 -279)	Sport/Camp. (281 – 285)	Baulücke (290 – 292)	
Freiflächen	Sport/Camp. (410- 418/422/427/ 430)	Grünanl./Park (420/421)	Acker/Grünl. (610 – 629)	X Gartenland (630 – 639)	Wald (710 – 740)	

Nähere Angaben zur Nutzung (insb. bei Gebäude u. Freiflächen für öffentl. Zwecke):
 Grünland mit Baumbestand

Ausweisung im Regionalplan / Bauleitplanung / Sonstige Planungen							
RPS 2000				Siedlungsbereich (Zuwachs)			
FNP				Wohnbaufläche; Gemischte Baufläche			
Sonstige Planung (z.B. L'Plan)							
B'Plan Nr./.		vom					
weitere Angaben (in Bezug auf Lage zu den Ab- und Anflugrouten und Lärmisophonen):							
Lage zu An- / Abflugrouten: Anflug, Bestand: außerhalb							
Anflug, Planung: außerhalb							
Abflug: Bestand, Planung: außerhalb							
Lage zu Lärmisophone (60 dB(A)- ROV)							
Westbetrieb:		Tag / Nacht (24 Std.):		Tag:		Nacht:	
Ostbetrieb:		Tag / Nacht (24 Std.):		Tag:		Nacht:	
100 : 100	X	Tag / Nacht (24 Std.):	Nein	Tag:		Nacht:	
Besonderheiten / Sonstiges: Zukünftig Baugebiet Waldhof II							
Einwendungen:							
<ul style="list-style-type: none"> Mitgeltung allgemeiner Einwendungen Die im allgemeinen Teil der Einwendungen der Stadt Offenbach gemachten Aussagen gelten auch für die flurstücks- / einrichtungsbezogenen Einwendungen und sind sinngemäß auf die Flurstücke / Einrichtungen zu übertragen. Spezielle Einwendungen werden im Folgenden vorgebracht. Grundbesitz wird entwertet Der städtische Grundbesitz liegt zwar nicht im engeren Einzugsbereich der Flugrouten (Siedlungsbeschränkungsbereich / potentieller Siedlungsbeschränkungsbereich bzw. unter oder in der Nähe der An- und Abflugrouten). Da in Offenbach zahlreiche Grundstücke in dem angesprochenen Bereich liegen und für diese Bereiche eine negative Auswirkung des Vorhabens auf die Grundstückspreisentwicklung nicht auszuschließen ist (vgl. dazu u.a. RDF-Gutachten „externe Kosten“, 2003), muss davon ausgegangen werden, dass diese Entwicklung auch bei den sonstigen Grundstücken nicht ohne negative Auswirkungen bleibt und daher das fiskalische Vermögen der Stadt Offenbach beeinträchtigt wird. fiskalische Auswirkung Mit der Belastung der stadtnahen Erholungsräume werden öffentliche Mittel von getätigten Investitionen und langjährige Unterhaltungskosten zunehmend entwertet. Zusätzlicher Verkehr / Entwertung anderer Erh.-Räume Die Entwertung wohnortnaher Tages- und Wochenenderholungsflächen im Stadtgebiet führt zum Aufsuchen weiter entfernter Erholungsgebiete in der Region und damit zu mehr Verkehr mit weiteren Umweltbelastungen und zur Belastung des Zeitbudgets der Offenbacher Bevölkerung. Die entfernten Erholungsgebiete kommen auch unter verstärktem Erholungsdruck und verlieren damit Teile ihrer Funktion als extensive, stille Erholungs- und Naturräume. Freiraum, allg. Offenbach ist flächenmäßig eine kleine Großstadt mit intensiver Bebauung und hoher Dichte. Von daher sind gerade die nahen, über Fuß- und Radweg erreichbaren Erholungsflächen (Mainufer, Wald- und landwirtschaftliche Flächen) von besonderer Bedeutung für die extensive Naherholung und als weiche Standortfaktoren zu erhalten und aufzuwerten. Mit der geplanten Lage der An- und Abflugrouten und der Eindrehbereiche werden die wenigen verbleibenden hochwertigen Freiräume des Bürgel-Rumpenheimer Mainbogens, des Biebertals und der südliche Waldgürtel mit Fluglärm weiter belastet. 							

- **Freiraum (Beeinträchtigung der Planung)**

Das Flurstück dient der Freiraumentwicklung.

Die Entwicklung dieser Entwicklungspotenziale, insbesondere im Hinblick auf ihre qualitative Seite, wird durch die Erweiterung des Flughafens und der damit verbundenen negativen Auswirkungen beeinträchtigt.

- **Landwirtschaftliche Flächen als extensiver Erholungsraum**

Die wenigen noch vorhandenen größeren landwirtschaftlichen Flächen haben neben dem landwirtschaftlichen Erwerb eine besondere Bedeutung für die wohnungsnahe Erholung der Bevölkerung. In Teilbereichen wird der landwirtschaftliche Raum entsprechend den Zielen des Landschaftsplanes des UVF / PvFRM aufgewertet und naturnäher gestaltet. Damit sollen diese Flächen langfristig für die Freizeit- und Erholungsnutzung zugänglich bleiben.

- **Erholungsfläche (Lärm)**

Die bisher wenig vom Fluglärm belastete Erholungsfläche wird zukünftig vom Fluglärm stärker belastet und ihre Erholungseignung dadurch eingeschränkt.

Allerdings ist auch hier der Fluglärm deutlich hörbar (insbesondere auch dann, wenn Flugzeuge relativ spät auf die südl. Parallelbahn eindrehen).

Offenbach, März 2005

Gez. Grandke, OB

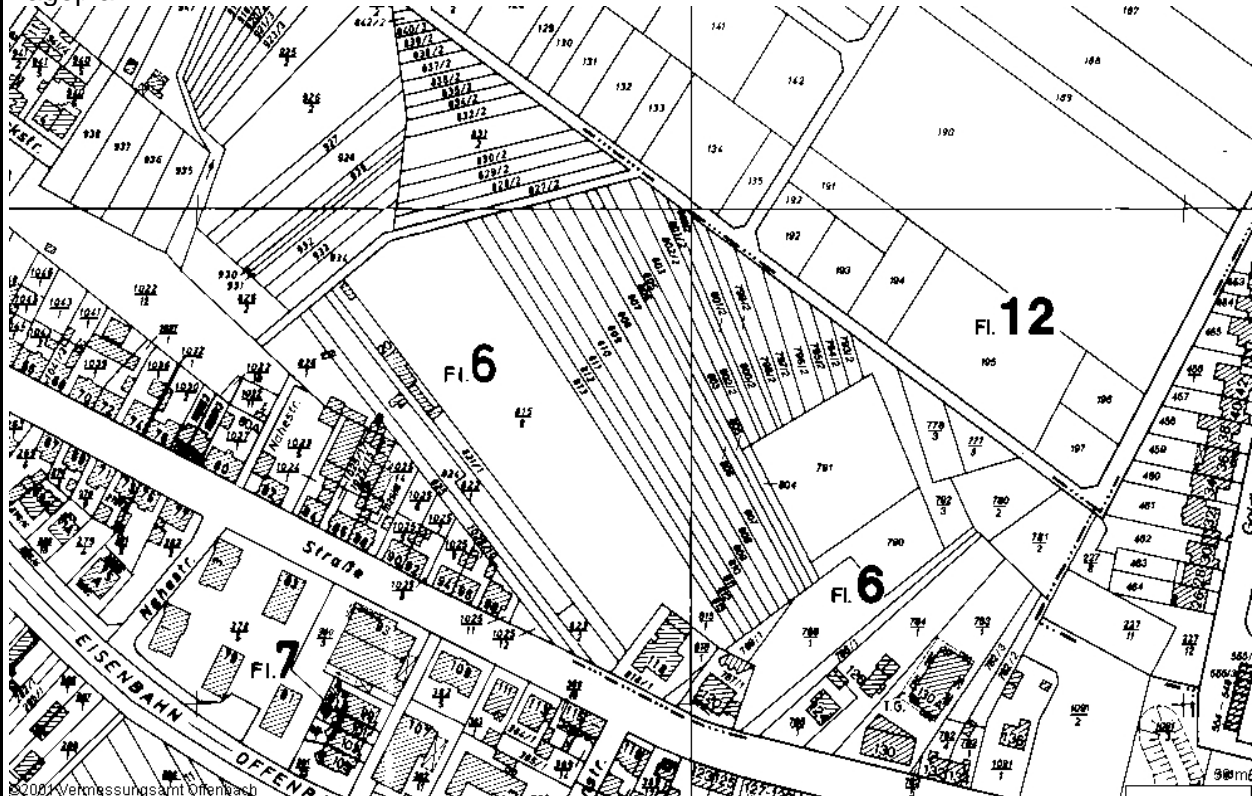
Stadt Offenbach a. M.
Einwendung im Planfeststellungsverfahren
Ausbau Flughafen Frankfurt



lfd. Nr.0517

Gemarkung	OF	Bie	X	Bü	Ru	
Flur	6	Flurstück				815_2
wirtschaftl. Einheit mit Flurstücken:					Fläche insgesamt (m ²):	8622
Adresse (soweit vorh.)						
Str.-Nr.		Straßenname	Auf den Kleewasem			Haus-Nr.
Eigentümer: Stadt Offenbach					Erbbaurecht:	
Erbbaunehmer:						

Lageplan



Nutzungsart: Ackerland

Gebäude- und Freifl.	Off. Zwecke (110 – 117)	Wohnen (130 – 136)	Handel / D. (140 – 147)	GE / GI (170– 174/321/330)	MI (210 – 213)
	Verkehrs anl. (230 – 236)	Vers.-Anl. (250/252/261)	Landw/Forst (270 -279)	Sport/Camp. (281 – 285)	Baulücke (290 – 292)
Freiflächen	Sport/Camp. (410- 418/422/427/ 430)	Grünanl./Park (420/421)	Acker/Grünl. (610 – 629)	X Gartenland (630 – 639)	Wald (710 – 740)

Nähere Angaben zur Nutzung (insb. bei Gebäude u. Freiflächen für öffentl. Zwecke):

Grünland mit Baumbestand

Ausweisung im Regionalplan / Bauleitplanung / Sonstige Planungen							
RPS 2000				Siedlungsbereich (Zuwachs)			
FNP				Wohnbaufläche; Gemischte Baufläche			
Sonstige Planung (z.B. L'Plan)							
B'Plan Nr./.		vom					
weitere Angaben (in Bezug auf Lage zu den Ab- und Anflugrouten und Lärmisophonen):							
Lage zu An- / Abflugrouten: Anflug, Bestand: außerhalb							
Anflug, Planung: außerhalb							
Abflug: Bestand, Planung: außerhalb							
Lage zu Lärmisophone (60 dB(A)- ROV)							
Westbetrieb:		Tag / Nacht (24 Std.):		Tag:		Nacht:	
Ostbetrieb:		Tag / Nacht (24 Std.):		Tag:		Nacht:	
100 : 100	X	Tag / Nacht (24 Std.):	Nein	Tag:		Nacht:	
Besonderheiten / Sonstiges: Zukünftig Baugebiet Waldhof II							
Einwendungen:							
<ul style="list-style-type: none"> Mitgeltung allgemeiner Einwendungen Die im allgemeinen Teil der Einwendungen der Stadt Offenbach gemachten Aussagen gelten auch für die flurstücks- / einrichtungsbezogenen Einwendungen und sind sinngemäß auf die Flurstücke / Einrichtungen zu übertragen. Spezielle Einwendungen werden im Folgenden vorgebracht. Grundbesitz wird entwertet Der städtische Grundbesitz liegt zwar nicht im engeren Einzugsbereich der Flugrouten (Siedlungsbeschränkungsbereich / potentieller Siedlungsbeschränkungsbereich bzw. unter oder in der Nähe der An- und Abflugrouten). Da in Offenbach zahlreiche Grundstücke in dem angesprochenen Bereich liegen und für diese Bereiche eine negative Auswirkung des Vorhabens auf die Grundstückspreisentwicklung nicht auszuschließen ist (vgl. dazu u.a. RDF-Gutachten „externe Kosten“, 2003), muss davon ausgegangen werden, dass diese Entwicklung auch bei den sonstigen Grundstücken nicht ohne negative Auswirkungen bleibt und daher das fiskalische Vermögen der Stadt Offenbach beeinträchtigt wird. fiskalische Auswirkung Mit der Belastung der stadtnahen Erholungsräume werden öffentliche Mittel von getätigten Investitionen und langjährige Unterhaltungskosten zunehmend entwertet. Zusätzlicher Verkehr / Entwertung anderer Erh.-Räume Die Entwertung wohnortnaher Tages- und Wochenenderholungsflächen im Stadtgebiet führt zum Aufsuchen weiter entfernter Erholungsgebiete in der Region und damit zu mehr Verkehr mit weiteren Umweltbelastungen und zur Belastung des Zeitbudgets der Offenbacher Bevölkerung. Die entfernten Erholungsgebiete kommen auch unter verstärktem Erholungsdruck und verlieren damit Teile ihrer Funktion als extensive, stille Erholungs- und Naturräume. Freiraum, allg. Offenbach ist flächenmäßig eine kleine Großstadt mit intensiver Bebauung und hoher Dichte. Von daher sind gerade die nahen, über Fuß- und Radweg erreichbaren Erholungsflächen (Mainufer, Wald- und landwirtschaftliche Flächen) von besonderer Bedeutung für die extensive Naherholung und als weiche Standortfaktoren zu erhalten und aufzuwerten. Mit der geplanten Lage der An- und Abflugrouten und der Eindrehbereiche werden die wenigen verbleibenden hochwertigen Freiräume des Bürgel-Rumpenheimer Mainbogens, des Biebertals und der südliche Waldgürtel mit Fluglärm weiter belastet. 							

- **Freiraum (Beeinträchtigung der Planung)**

Das Flurstück dient der Freiraumentwicklung.

Die Entwicklung dieser Entwicklungspotenziale, insbesondere im Hinblick auf ihre qualitative Seite, wird durch die Erweiterung des Flughafens und der damit verbundenen negativen Auswirkungen beeinträchtigt.

- **Landwirtschaftliche Flächen als extensiver Erholungsraum**

Die wenigen noch vorhandenen größeren landwirtschaftlichen Flächen haben neben dem landwirtschaftlichen Erwerb eine besondere Bedeutung für die wohnungsnahe Erholung der Bevölkerung. In Teilbereichen wird der landwirtschaftliche Raum entsprechend den Zielen des Landschaftsplanes des UVF / PvFRM aufgewertet und naturnäher gestaltet. Damit sollen diese Flächen langfristig für die Freizeit- und Erholungsnutzung zugänglich bleiben.

- **Erholungsfläche (Lärm)**

Die bisher wenig vom Fluglärm belastete Erholungsfläche wird zukünftig vom Fluglärm stärker belastet und ihre Erholungseignung dadurch eingeschränkt.

Allerdings ist auch hier der Fluglärm deutlich hörbar (insbesondere auch dann, wenn Flugzeuge relativ spät auf die südl. Parallelbahn eindrehen).

Offenbach, März 2005

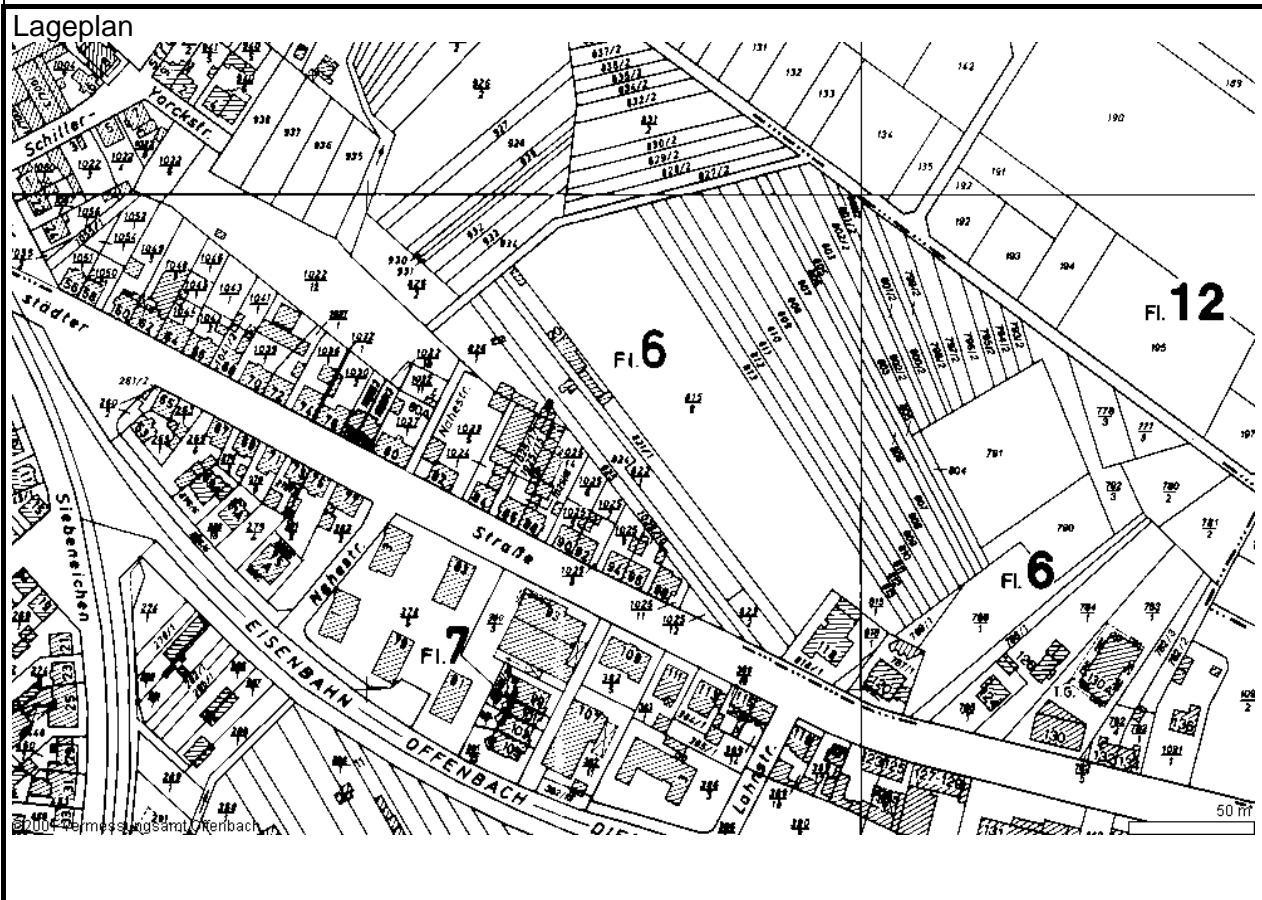
Gez. Grandke, OB

Stadt Offenbach a. M.
Einwendung im Planfeststellungsverfahren
Ausbau Flughafen Frankfurt



lfd. Nr.0518

Gemarkung	OF	Bie	X	Bü	Ru		
Flur	6	Flurstück					821_1
wirtschaftl. Einheit mit Flurstücken:					Fläche insgesamt (m ²):		1172
Adresse (soweit vorh.)							
Str.-Nr.	530	Straßenname	Yorckstraße			Haus-Nr.	20
Eigentümer: Stadt Offenbach					Erbbaurecht:		
Erbbaunehmer:							



Nutzungsart: GF-Wohnen Einzelhaus

Gebäude- und Freifl.	Öff. Zwecke (110 – 117)	Wohnen (130 – 136)	X	Handel / D. (140 – 147)	GE / GI (170– 174/321/330)	MI (210 – 213)
	Verkehrs anl. (230 – 236)	Vers.-Anl. (250/252/261)		Landw/Forst (270 -279)	Sport/Camp. (281 – 285)	Baulücke (290 – 292)
Freiflächen	Sport/Camp. (410- 418/422/427/ 430)	Grünanl./Park (420/421)		Acker/Grünl. (610 – 629)	Gartenland (630 – 639)	Wald (710 – 740)

Nähere Angaben zur Nutzung (insb. bei Gebäude u. Freiflächen für öffentl. Zwecke):
z.T. auch Grünland

- **Wohnstandort, (Regional- und Stadtentwicklung)**

Ziel der Regional- und Stadtentwicklung ist es, die „weichen Standortfaktoren“ zu verbessern, um die Wohnbevölkerung der Kernstädte im Ballungsgebiet Rhein-Main (hierzu gehört OF) in der Stadt zu halten, die Standortbindung (und damit soziales Engagement in der Stadt, im Quartier) zu stabilisieren und Suburbanisierung (mit negativen Folgen im Verkehr) zu begrenzen. Hierzu gehört erheblich die Wohnzufriedenheit und dazu auch akzeptable Umweltbedingungen. Hier sind Kernstädte gegenüber den anderen Gemeindetypen in einer ständigen „Aufholjagd“ (vgl. BBR, Bd. 15/2003, S. 18ff). – Die Verschlechterung der Umweltbedingungen infolge vermehrten Fluglärms konterkariert diese Anstrengungen der Stadt- und Regionalplanung und führt zu stadtwirtschaftlicher und sozialer Erosion.

- **Wohnstandort, Bestand (Beeinträchtigung, allg.)**

Zur Wohnzufriedenheit der Bewohner ist die Frage der Umweltbelastungen von erheblicher Brisanz. Bei der Umweltbelastung spielt der Lärm (und hier auch der Fluglärm) eine wesentliche Rolle. Die Befragung des BBR (BBR-Berichte 15/2003, S.50ff) zeigt die wachsende Bedeutung dieses Faktors und die hohe Bedeutung für den Innenstadtrand/Stadtrand der Kernstädte wie OF. Die geplante Erweiterung des Flughafens verschärft diese Problematik und führt zur Entwertung der Wohnliegenschaften (s.o.).

- **Wohnstandort, Bestand (Beeinträchtigung; allg.)**

Das Wohngrundstück wird heute vom Fluglärm gegenüber anderen Bereichen in der Stadt Offenbach weniger stark belastet. Allerdings ist auch hier der Fluglärm deutlich hörbar (insbesondere auch dann, wenn Flugzeuge relativ spät auf die südl. Parallelbahn eindrehen). – Dadurch wird die allg. Lebensqualität im Wohngebäude und auf den zugehörigen Freiflächen (Naherholungsqualität / Kommunikation) eingeschränkt. Stark betroffen sind hierdurch besonders lärmsensible Personen wie Kinder, alte Menschen, Kranke, Schichtarbeiter sowie Personen, die sich überdurchschnittlich lange in ihrer Wohnung aufhalten (u.a. nicht voll erwerbstätige Frauen). (Da durch Fluktuation sich die Zusammensetzung der Bewohner der Liegenschaft stets ändert, ist – im Sinne längerfristigen Vermietbarkeit - auf allgemeine Kriterien abzustellen und nicht auf die aktuelle Bewohnerschaft).

- **Wohnstandort, Bestand (Belastung / Gesundheit)**

Die vom Fluglärm ausgehenden Belastungen verschlechtern nicht nur die Wohnqualität der Wohnstandorte ganz allgemein. Sowohl die Höhe der Dauerschallbelastung als auch die Höhe, zeitliche Folge und zeitliche Verteilung der Einzelschallereignisse führt z.T. mindestens zur Überschreitung präventiver medizinischer Vorsorgewerte aber auch gesundheitlicher Grenzwerte. Es wird in diesem Zusammenhang auch verwiesen auf die von der Stadt Offenbach im Jahr 2003/2004 durchgeführten eigenen Fluglärmmessungen der Fa. MüllerBBM und die daraufhin erfolgte lärmmedizinische Beurteilung durch das Beratungsbüro Maschke. Es wird dabei verwiesen auf die auf Belastungen in den einzelnen Tag- und Nachtzeitscheiben. Weiter wird besonders auf die höhere Belastung an den Wochenenden und Feiertagen hingewiesen, an denen die Bevölkerung nicht nur Anspruch auf Ruhe hat, sondern die Fluglärmereignisse auch als besonders störend empfunden werden.

- **Wohnstandort, Bestand (Beeinträchtigung; Zahl der Lärmereignisse)**

Insbesondere die Steigerung der Zahl der Flugbewegungen in den letzten Jahren und die damit verbundene erhöhte Zahl von Einzelschallereignissen ohne größere Pausen sowie insbesondere die erhebliche Erhöhung der nächtlichen Flugereignisse hat die Wohnqualität verschlechtert. Mit dem Vorhaben soll die Zahl der Flugbewegungen (und damit Einzelschallereignisse) weiter steigen.

- **Wohnstandort, Bestand (Beeinträchtigung; keine Obergrenze der Flugbewegungen)**

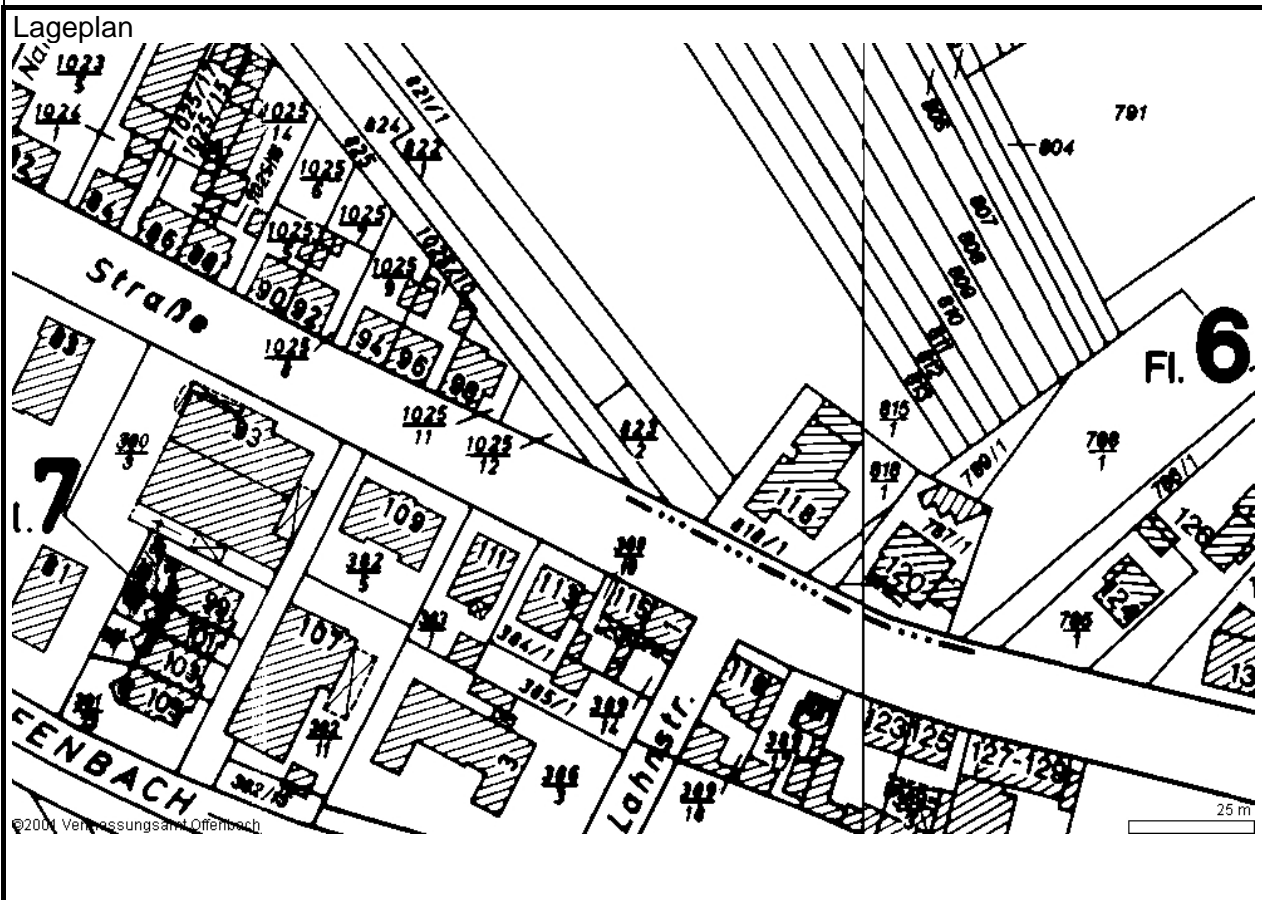
Durch die geplante Steigerung der Flugbewegungen wird die Wohnqualität weiter beeinträchtigt. Da in den Planfeststellungsunterlagen keine Obergrenze verankert ist, muss langfristig mit Flugbewegungen >660.000 und weiter steigendem Fluglärm gerechnet werden.

Stadt Offenbach a. M.
Einwendung im Planfeststellungsverfahren
Ausbau Flughafen Frankfurt



lfd. Nr.0519

Gemarkung	OF	Bie	X	Bü	Ru		
Flur	6	Flurstück					823_2
wirtschaftl. Einheit mit Flurstücken:					Fläche insgesamt (m ²):		237
Adresse (soweit vorh.)							
Str.-Nr.		Straßenname	Auf den Kleewasem			Haus-Nr.	
Eigentümer: Stadt Offenbach					Erbbaurecht:		
Erbbaunehmer:							



Nutzungsart: Ackerland						
Gebäude- und Freifl.	Öff. Zwecke (110 – 117)	Wohnen (130 – 136)	Handel / D. (140 – 147)	GE / GI (170– 174/321/330)	MI (210 – 213)	
	Verkehrs anl. (230 – 236)	Vers.-Anl. (250/252/261)	Landw/Forst (270 -279)	Sport/Camp. (281 – 285)	Baulücke (290 – 292)	
Freiflächen	Sport/Camp. (410- 418/422/427/ 430)	Grünanl./Park (420/421)	Acker/Grünl. (610 – 629)	X Gartenland (630 – 639)	Wald (710 – 740)	

Nähere Angaben zur Nutzung (insb. bei Gebäude u. Freiflächen für öffentl. Zwecke):
 Grünland

Ausweisung im Regionalplan / Bauleitplanung / Sonstige Planungen							
RPS 2000				Siedlungsbereich (Bestand)			
FNP				Straßenverkehrsfläche; Gemischte Baufläche			
Sonstige Planung (z.B. L'Plan)							
B'Plan Nr./.		vom					
weitere Angaben (in Bezug auf Lage zu den Ab- und Anflugrouten und Lärmisophonen):							
Lage zu An- / Abflugrouten: Anflug, Bestand: außerhalb							
Anflug, Planung: außerhalb							
Abflug: Bestand, Planung: außerhalb							
Lage zu Lärmisophone (60 dB(A)- ROV)							
Westbetrieb:		Tag / Nacht (24 Std.):		Tag:		Nacht:	
Ostbetrieb:		Tag / Nacht (24 Std.):		Tag:		Nacht:	
100 : 100	X	Tag / Nacht (24 Std.):	Nein	Tag:		Nacht:	
Besonderheiten / Sonstiges: Zukünftig Baugebiet Waldhof II							
Einwendungen:							
<ul style="list-style-type: none"> Mitgeltung allgemeiner Einwendungen Die im allgemeinen Teil der Einwendungen der Stadt Offenbach gemachten Aussagen gelten auch für die flurstücks- / einrichtungsbezogenen Einwendungen und sind sinngemäß auf die Flurstücke / Einrichtungen zu übertragen. Spezielle Einwendungen werden im Folgenden vorgebracht. Grundbesitz wird entwertet Der städtische Grundbesitz liegt zwar nicht im engeren Einzugsbereich der Flugrouten (Siedlungsbeschränkungsbereich / potentieller Siedlungsbeschränkungsbereich bzw. unter oder in der Nähe der An- und Abflugrouten). Da in Offenbach zahlreiche Grundstücke in dem angesprochenen Bereich liegen und für diese Bereiche eine negative Auswirkung des Vorhabens auf die Grundstückspreisentwicklung nicht auszuschließen ist (vgl. dazu u.a. RDF-Gutachten „externe Kosten“, 2003), muss davon ausgegangen werden, dass diese Entwicklung auch bei den sonstigen Grundstücken nicht ohne negative Auswirkungen bleibt und daher das fiskalische Vermögen der Stadt Offenbach beeinträchtigt wird. fiskalische Auswirkung Mit der Belastung der stadtnahen Erholungsräume werden öffentliche Mittel von getätigten Investitionen und langjährige Unterhaltungskosten zunehmend entwertet. Zusätzlicher Verkehr / Entwertung anderer Erh.-Räume Die Entwertung wohnortnaher Tages- und Wochenenderholungsflächen im Stadtgebiet führt zum Aufsuchen weiter entfernter Erholungsgebiete in der Region und damit zu mehr Verkehr mit weiteren Umweltbelastungen und zur Belastung des Zeitbudgets der Offenbacher Bevölkerung. Die entfernten Erholungsgebiete kommen auch unter verstärktem Erholungsdruck und verlieren damit Teile ihrer Funktion als extensive, stille Erholungs- und Naturräume. Freiraum, allg. Offenbach ist flächenmäßig eine kleine Großstadt mit intensiver Bebauung und hoher Dichte. Von daher sind gerade die nahen, über Fuß- und Radweg erreichbaren Erholungsflächen (Mainufer, Wald- und landwirtschaftliche Flächen) von besonderer Bedeutung für die extensive Naherholung und als weiche Standortfaktoren zu erhalten und aufzuwerten. Mit der geplanten Lage der An- und Abflugrouten und der Eindrehbereiche werden die wenigen verbleibenden hochwertigen Freiräume des Bürgel-Rumpenheimer Mainbogens, des Biebertals und der südliche Waldgürtel mit Fluglärm weiter belastet. 							

- **Freiraum (Beeinträchtigung der Planung)**

Das Flurstück dient der Freiraumentwicklung.

Die Entwicklung dieser Entwicklungspotenziale, insbesondere im Hinblick auf ihre qualitative Seite, wird durch die Erweiterung des Flughafens und der damit verbundenen negativen Auswirkungen beeinträchtigt.

- **Landwirtschaftliche Flächen als extensiver Erholungsraum**

Die wenigen noch vorhandenen größeren landwirtschaftlichen Flächen haben neben dem landwirtschaftlichen Erwerb eine besondere Bedeutung für die wohnungsnahe Erholung der Bevölkerung. In Teilbereichen wird der landwirtschaftliche Raum entsprechend den Zielen des Landschaftsplanes des UVF / PvFRM aufgewertet und naturnäher gestaltet. Damit sollen diese Flächen langfristig für die Freizeit- und Erholungsnutzung zugänglich bleiben.

- **Erholungsfläche (Lärm)**

Die bisher wenig vom Fluglärm belastete Erholungsfläche wird zukünftig vom Fluglärm stärker belastet und ihre Erholungseignung dadurch eingeschränkt.

Allerdings ist auch hier der Fluglärm deutlich hörbar (insbesondere auch dann, wenn Flugzeuge relativ spät auf die südl. Parallelbahn eindrehen).

Offenbach, März 2005

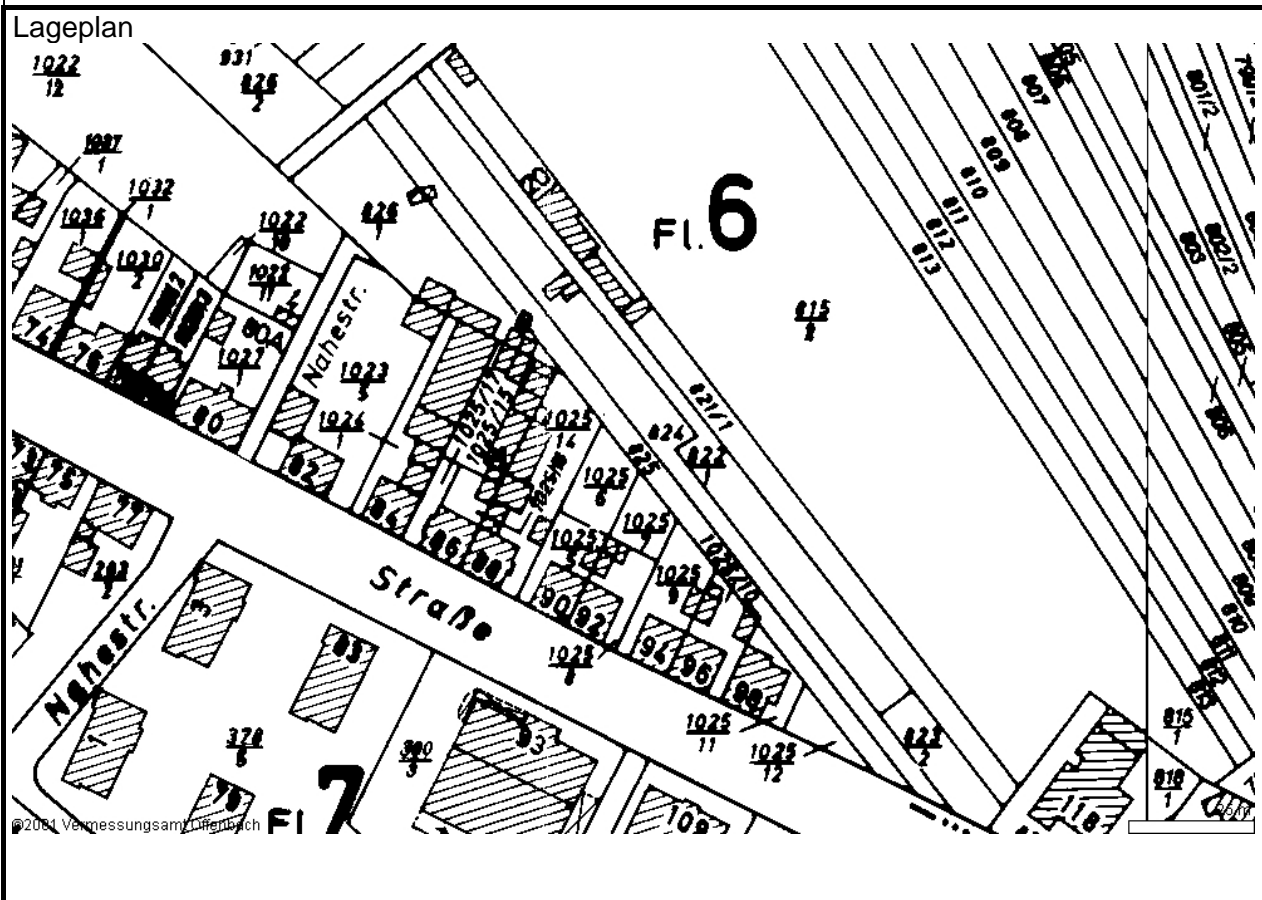
Gez. Grandke, OB

Stadt Offenbach a. M.
Einwendung im Planfeststellungsverfahren
Ausbau Flughafen Frankfurt



lfd. Nr.0520

Gemarkung	OF	Bie	X	Bü	Ru	
Flur	6	Flurstück				824
wirtschaftl. Einheit mit Flurstücken:		Fläche insgesamt (m ²):				1150
Adresse (soweit vorh.)						
Str.-Nr.		Straßenname	Auf den Kleewasem			Haus-Nr.
Eigentümer: Stadt Offenbach					Erbbaurecht:	
Erbbaunehmer:						



Nutzungsart: Ackerland						
Gebäude- und Freifl.	Öff. Zwecke (110 – 117)	Wohnen (130 – 136)	Handel / D. (140 – 147)	GE / GI (170– 174/321/330)	MI (210 – 213)	
	Verkehrs anl. (230 – 236)	Vers.-Anl. (250/252/261)	Landw/Forst (270 -279)	Sport/Camp. (281 – 285)	Baulücke (290 – 292)	
Freiflächen	Sport/Camp. (410- 418/422/427/ 430)	Grünanl./Park (420/421)	Acker/Grünl. (610 – 629)	X	Gartenland (630 – 639)	Wald (710 – 740)

Nähere Angaben zur Nutzung (insb. bei Gebäude u. Freiflächen für öffentl. Zwecke):
z.T. bebaut, z.T. Grünland

Ausweisung im Regionalplan / Bauleitplanung / Sonstige Planungen							
RPS 2000				Siedlungsbereich (Bestand)			
FNP				Straßenverkehrsfläche; Wohnbaufläche			
Sonstige Planung (z.B. L'Plan)							
B'Plan Nr./.		vom					
weitere Angaben (in Bezug auf Lage zu den Ab- und Anflugrouten und Lärmisophonen):							
Lage zu An- / Abflugrouten: Anflug, Bestand: außerhalb							
Anflug, Planung: außerhalb							
Abflug: Bestand, Planung: außerhalb							
Lage zu Lärmisophone (60 dB(A)- ROV)							
Westbetrieb:		Tag / Nacht (24 Std.):		Tag:		Nacht:	
Ostbetrieb:		Tag / Nacht (24 Std.):		Tag:		Nacht:	
100 : 100	X	Tag / Nacht (24 Std.):	Nein	Tag:		Nacht:	
Besonderheiten / Sonstiges: Zukünftig Baugebiet Waldhof II							
Einwendungen:							
<ul style="list-style-type: none"> Mitgeltung allgemeiner Einwendungen Die im allgemeinen Teil der Einwendungen der Stadt Offenbach gemachten Aussagen gelten auch für die flurstücks- / einrichtungsbezogenen Einwendungen und sind sinngemäß auf die Flurstücke / Einrichtungen zu übertragen. Spezielle Einwendungen werden im Folgenden vorgebracht. Grundbesitz wird entwertet Der städtische Grundbesitz liegt zwar nicht im engeren Einzugsbereich der Flugrouten (Siedlungsbeschränkungsbereich / potentieller Siedlungsbeschränkungsbereich bzw. unter oder in der Nähe der An- und Abflugrouten). Da in Offenbach zahlreiche Grundstücke in dem angesprochenen Bereich liegen und für diese Bereiche eine negative Auswirkung des Vorhabens auf die Grundstückspreisentwicklung nicht auszuschließen ist (vgl. dazu u.a. RDF-Gutachten „externe Kosten“, 2003), muss davon ausgegangen werden, dass diese Entwicklung auch bei den sonstigen Grundstücken nicht ohne negative Auswirkungen bleibt und daher das fiskalische Vermögen der Stadt Offenbach beeinträchtigt wird. fiskalische Auswirkung Mit der Belastung der stadtnahen Erholungsräume werden öffentliche Mittel von getätigten Investitionen und langjährige Unterhaltungskosten zunehmend entwertet. Zusätzlicher Verkehr / Entwertung anderer Erh.-Räume Die Entwertung wohnortnaher Tages- und Wochenenderholungsflächen im Stadtgebiet führt zum Aufsuchen weiter entfernter Erholungsgebiete in der Region und damit zu mehr Verkehr mit weiteren Umweltbelastungen und zur Belastung des Zeitbudgets der Offenbacher Bevölkerung. Die entfernten Erholungsgebiete kommen auch unter verstärktem Erholungsdruck und verlieren damit Teile ihrer Funktion als extensive, stille Erholungs- und Naturräume. Freiraum, allg. Offenbach ist flächenmäßig eine kleine Großstadt mit intensiver Bebauung und hoher Dichte. Von daher sind gerade die nahen, über Fuß- und Radweg erreichbaren Erholungsflächen (Mainufer, Wald- und landwirtschaftliche Flächen) von besonderer Bedeutung für die extensive Naherholung und als weiche Standortfaktoren zu erhalten und aufzuwerten. Mit der geplanten Lage der An- und Abflugrouten und der Eindrehbereiche werden die wenigen verbleibenden hochwertigen Freiräume des Bürgel-Rumpenheimer Mainbogens, des Biebertals und der südliche Waldgürtel mit Fluglärm weiter belastet. 							

- **Freiraum (Beeinträchtigung der Planung)**

Das Flurstück dient der Freiraumentwicklung.

Die Entwicklung dieser Entwicklungspotenziale, insbesondere im Hinblick auf ihre qualitative Seite, wird durch die Erweiterung des Flughafens und der damit verbundenen negativen Auswirkungen beeinträchtigt.

- **Landwirtschaftliche Flächen als extensiver Erholungsraum**

Die wenigen noch vorhandenen größeren landwirtschaftlichen Flächen haben neben dem landwirtschaftlichen Erwerb eine besondere Bedeutung für die wohnungsnahe Erholung der Bevölkerung. In Teilbereichen wird der landwirtschaftliche Raum entsprechend den Zielen des Landschaftsplanes des UVF / PvFRM aufgewertet und naturnäher gestaltet. Damit sollen diese Flächen langfristig für die Freizeit- und Erholungsnutzung zugänglich bleiben.

- **Erholungsfläche (Lärm)**

Die bisher wenig vom Fluglärm belastete Erholungsfläche wird zukünftig vom Fluglärm stärker belastet und ihre Erholungseignung dadurch eingeschränkt.

Allerdings ist auch hier der Fluglärm deutlich hörbar (insbesondere auch dann, wenn Flugzeuge relativ spät auf die südl. Parallelbahn eindrehen).

Offenbach, März 2005

Gez. Grandke, OB

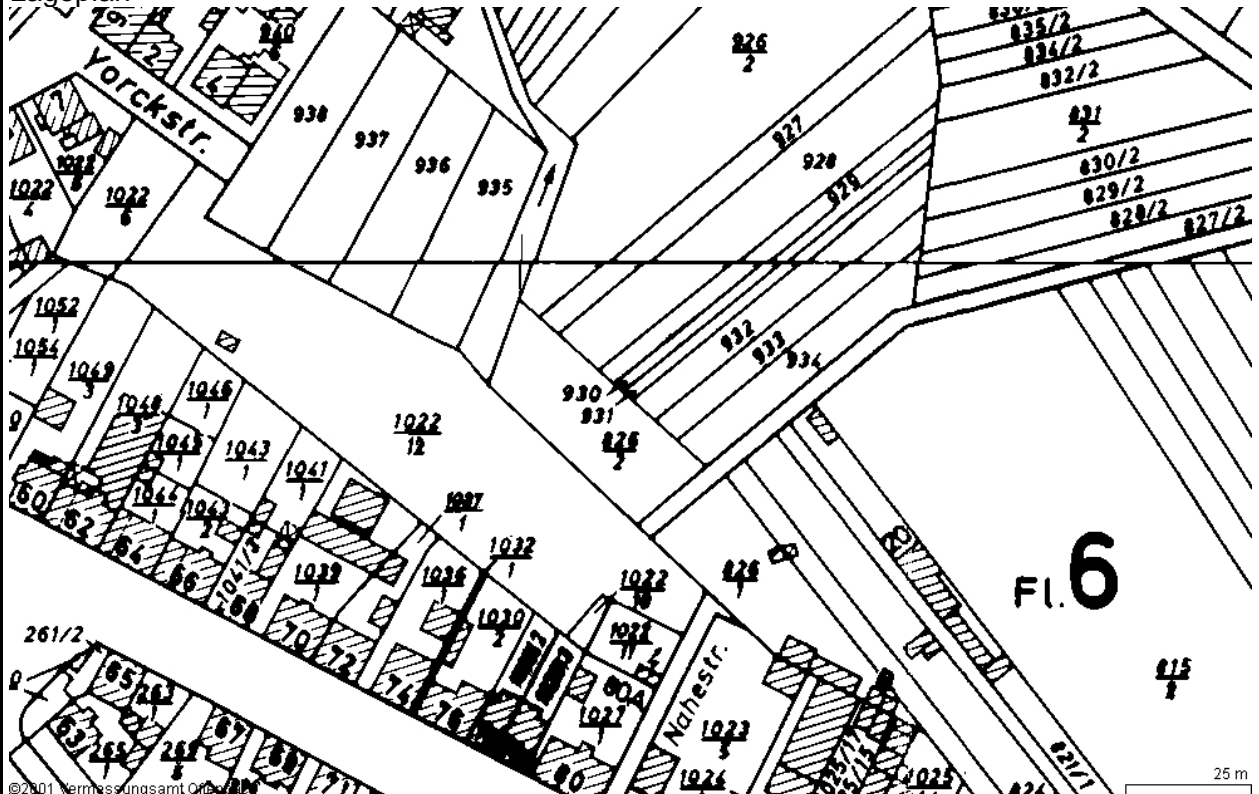
Stadt Offenbach a. M.
Einwendung im Planfeststellungsverfahren
Ausbau Flughafen Frankfurt



lfd. Nr.0521

Gemarkung	OF	Bie	X	Bü	Ru		
Flur	6	Flurstück					826_2
wirtschaftl. Einheit mit Flurstücken:					Fläche insgesamt (m ²):		869
Adresse (soweit vorh.)							
Str.-Nr.		Straßenname	In den drei Bäumen			Haus-Nr.	
Eigentümer: Stadt Offenbach					Erbbaurecht:		
Erbbaunehmer:							

Lageplan



Nutzungsart: Ackerland

Gebäude- und Freifl.	Öff. Zwecke (110 – 117)	Wohnen (130 – 136)	Handel / D. (140 – 147)	GE / GI (170– 174/321/330)	MI (210 – 213)
	Verkehrs anl. (230 – 236)	Vers.-Anl. (250/252/261)	Landw/Forst (270 -279)	Sport/Camp. (281 – 285)	Baulücke (290 – 292)
Freiflächen	Sport/Camp. (410- 418/422/427/ 430)	Grünanl./Park (420/421)	Acker/Grünl. (610 – 629)	X Gartenland (630 – 639)	Wald (710 – 740)

Nähere Angaben zur Nutzung (insb. bei Gebäude u. Freiflächen für öffentl. Zwecke):

Grünland

- **Freiraum (Beeinträchtigung der Planung)**

Das Flurstück dient der Freiraumentwicklung.

Die Entwicklung dieser Entwicklungspotenziale, insbesondere im Hinblick auf ihre qualitative Seite, wird durch die Erweiterung des Flughafens und der damit verbundenen negativen Auswirkungen beeinträchtigt.

- **Landwirtschaftliche Flächen als extensiver Erholungsraum**

Die wenigen noch vorhandenen größeren landwirtschaftlichen Flächen haben neben dem landwirtschaftlichen Erwerb eine besondere Bedeutung für die wohnungsnahe Erholung der Bevölkerung. In Teilbereichen wird der landwirtschaftliche Raum entsprechend den Zielen des Landschaftsplanes des UVF / PvFRM aufgewertet und naturnäher gestaltet. Damit sollen diese Flächen langfristig für die Freizeit- und Erholungsnutzung zugänglich bleiben.

- **Erholungsfläche (Lärm)**

Die bisher wenig vom Fluglärm belastete Erholungsfläche wird zukünftig vom Fluglärm stärker belastet und ihre Erholungseignung dadurch eingeschränkt.

Allerdings ist auch hier der Fluglärm deutlich hörbar (insbesondere auch dann, wenn Flugzeuge relativ spät auf die südl. Parallelbahn eindrehen).

Offenbach, März 2005

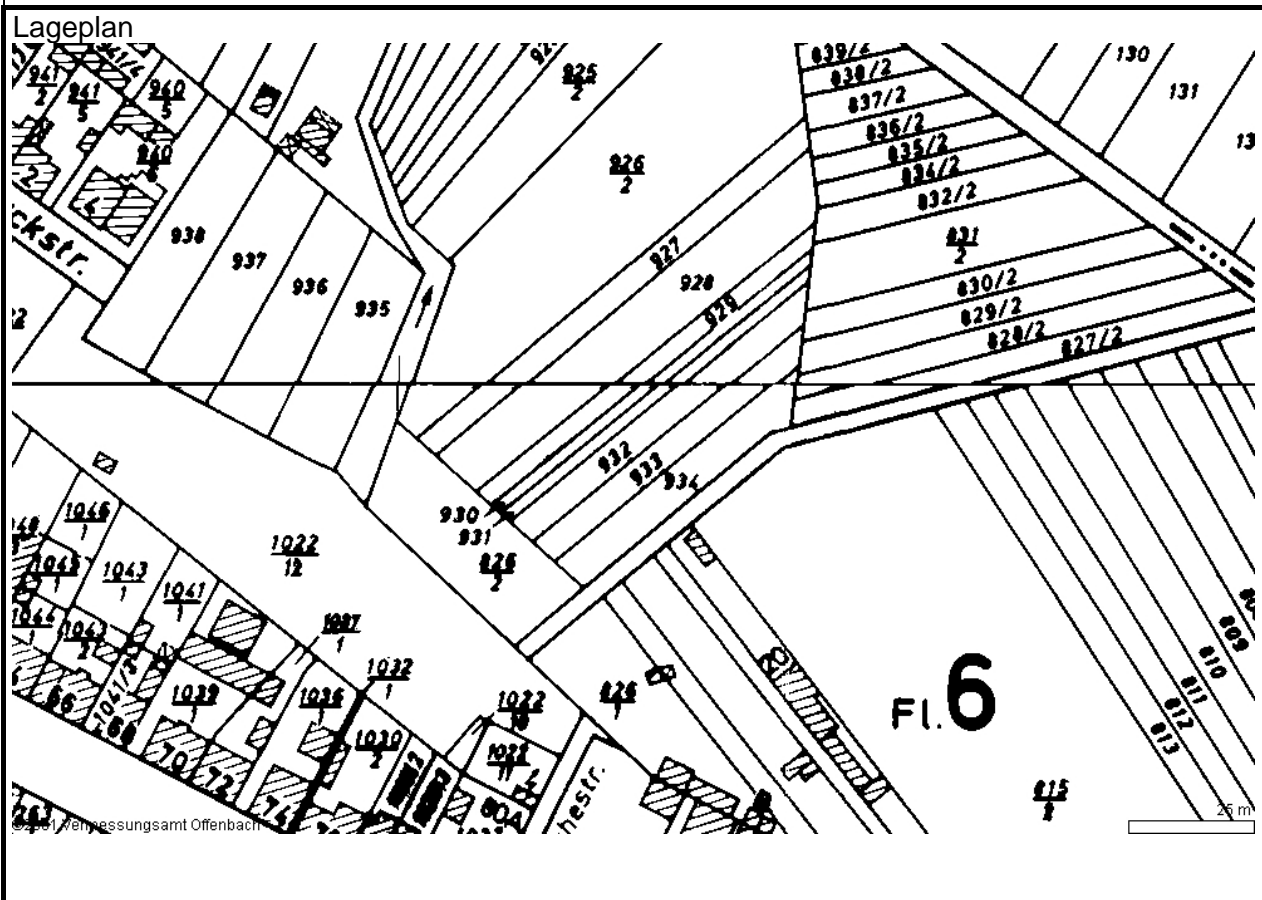
Gez. Grandke, OB

Stadt Offenbach a. M.
Einwendung im Planfeststellungsverfahren
Ausbau Flughafen Frankfurt



lfd. Nr.0522

Gemarkung	OF	Bie	X	Bü	Ru		
Flur	6	Flurstück					932
wirtschaftl. Einheit mit Flurstücken:					Fläche insgesamt (m ²):		406
Adresse (soweit vorh.)							
Str.-Nr.		Straßenname	In den drei Bäumen			Haus-Nr.	
Eigentümer: Stadt Offenbach					Erbbaurecht:		
Erbbaunehmer:							



Nutzungsart: Ackerland						
Gebäude- und Freifl.	Öff. Zwecke (110 – 117)	Wohnen (130 – 136)	Handel / D. (140 – 147)	GE / GI (170– 174/321/330)	MI (210 – 213)	
	Verkehrs anl. (230 – 236)	Vers.-Anl. (250/252/261)	Landw/Forst (270 -279)	Sport/Camp. (281 – 285)	Baulücke (290 – 292)	
Freiflächen	Sport/Camp. (410- 418/422/427/ 430)	Grünanl./Park (420/421)	Acker/Grünl. (610 – 629)	X Gartenland (630 – 639)	Wald (710 – 740)	

Nähere Angaben zur Nutzung (insb. bei Gebäude u. Freiflächen für öffentl. Zwecke):
 Grünland

Ausweisung im Regionalplan / Bauleitplanung / Sonstige Planungen							
RPS 2000				Siedlungsbereich (Zuwachs)			
FNP				Straßenverkehrsfläche; Wohnbaufläche			
Sonstige Planung (z.B. L'Plan)							
B'Plan Nr./.		vom					
weitere Angaben (in Bezug auf Lage zu den Ab- und Anflugrouten und Lärmisophonen):							
Lage zu An- / Abflugrouten: Anflug, Bestand: außerhalb							
Anflug, Planung: außerhalb							
Abflug: Bestand, Planung: außerhalb							
Lage zu Lärmisophone (60 dB(A)- ROV)							
Westbetrieb:		Tag / Nacht (24 Std.):		Tag:		Nacht:	
Ostbetrieb:		Tag / Nacht (24 Std.):		Tag:		Nacht:	
100 : 100	X	Tag / Nacht (24 Std.):	Nein	Tag:		Nacht:	
Besonderheiten / Sonstiges: Zukünftig Baugebiet Waldhof II							
Einwendungen:							
<ul style="list-style-type: none"> Mitgeltung allgemeiner Einwendungen Die im allgemeinen Teil der Einwendungen der Stadt Offenbach gemachten Aussagen gelten auch für die flurstücks- / einrichtungsbezogenen Einwendungen und sind sinngemäß auf die Flurstücke / Einrichtungen zu übertragen. Spezielle Einwendungen werden im Folgenden vorgebracht. Grundbesitz wird entwertet Der städtische Grundbesitz liegt zwar nicht im engeren Einzugsbereich der Flugrouten (Siedlungsbeschränkungsbereich / potentieller Siedlungsbeschränkungsbereich bzw. unter oder in der Nähe der An- und Abflugrouten). Da in Offenbach zahlreiche Grundstücke in dem angesprochenen Bereich liegen und für diese Bereiche eine negative Auswirkung des Vorhabens auf die Grundstückspreisentwicklung nicht auszuschließen ist (vgl. dazu u.a. RDF-Gutachten „externe Kosten“, 2003), muss davon ausgegangen werden, dass diese Entwicklung auch bei den sonstigen Grundstücken nicht ohne negative Auswirkungen bleibt und daher das fiskalische Vermögen der Stadt Offenbach beeinträchtigt wird. fiskalische Auswirkung Mit der Belastung der stadtnahen Erholungsräume werden öffentliche Mittel von getätigten Investitionen und langjährige Unterhaltungskosten zunehmend entwertet. Zusätzlicher Verkehr / Entwertung anderer Erh.-Räume Die Entwertung wohnortnaher Tages- und Wochenenderholungsflächen im Stadtgebiet führt zum Aufsuchen weiter entfernter Erholungsgebiete in der Region und damit zu mehr Verkehr mit weiteren Umweltbelastungen und zur Belastung des Zeitbudgets der Offenbacher Bevölkerung. Die entfernten Erholungsgebiete kommen auch unter verstärktem Erholungsdruck und verlieren damit Teile ihrer Funktion als extensive, stille Erholungs- und Naturräume. Freiraum, allg. Offenbach ist flächenmäßig eine kleine Großstadt mit intensiver Bebauung und hoher Dichte. Von daher sind gerade die nahen, über Fuß- und Radweg erreichbaren Erholungsflächen (Mainufer, Wald- und landwirtschaftliche Flächen) von besonderer Bedeutung für die extensive Naherholung und als weiche Standortfaktoren zu erhalten und aufzuwerten. Mit der geplanten Lage der An- und Abflugrouten und der Eindrehbereiche werden die wenigen verbleibenden hochwertigen Freiräume des Bürgel-Rumpenheimer Mainbogens, des Biebertals und der südliche Waldgürtel mit Fluglärm weiter belastet. 							

- **Freiraum (Beeinträchtigung der Planung)**

Das Flurstück dient der Freiraumentwicklung.

Die Entwicklung dieser Entwicklungspotenziale, insbesondere im Hinblick auf ihre qualitative Seite, wird durch die Erweiterung des Flughafens und der damit verbundenen negativen Auswirkungen beeinträchtigt.

- **Landwirtschaftliche Flächen als extensiver Erholungsraum**

Die wenigen noch vorhandenen größeren landwirtschaftlichen Flächen haben neben dem landwirtschaftlichen Erwerb eine besondere Bedeutung für die wohnungsnahe Erholung der Bevölkerung. In Teilbereichen wird der landwirtschaftliche Raum entsprechend den Zielen des Landschaftsplanes des UVF / PvFRM aufgewertet und naturnäher gestaltet. Damit sollen diese Flächen langfristig für die Freizeit- und Erholungsnutzung zugänglich bleiben.

- **Erholungsfläche (Lärm)**

Die bisher wenig vom Fluglärm belastete Erholungsfläche wird zukünftig vom Fluglärm stärker belastet und ihre Erholungseignung dadurch eingeschränkt.

Allerdings ist auch hier der Fluglärm deutlich hörbar (insbesondere auch dann, wenn Flugzeuge relativ spät auf die südl. Parallelbahn eindrehen).

Offenbach, März 2005

Gez. Grandke, OB

Ausweisung im Regionalplan / Bauleitplanung / Sonstige Planungen							
RPS 2000				Siedlungsbereich (Zuwachs)			
FNP				Straßenverkehrsfläche; Wohnbaufläche			
Sonstige Planung (z.B. L'Plan)							
B'Plan Nr./.		vom					
weitere Angaben (in Bezug auf Lage zu den Ab- und Anflugrouten und Lärmisophonen):							
Lage zu An- / Abflugrouten: Anflug, Bestand: außerhalb							
Anflug, Planung: außerhalb							
Abflug: Bestand, Planung: außerhalb							
Lage zu Lärmisophone (60 dB(A)- ROV)							
Westbetrieb:		Tag / Nacht (24 Std.):		Tag:		Nacht:	
Ostbetrieb:		Tag / Nacht (24 Std.):		Tag:		Nacht:	
100 : 100	X	Tag / Nacht (24 Std.):	Nein	Tag:		Nacht:	
Besonderheiten / Sonstiges: Zukünftig Baugebiet Waldhof II							
Einwendungen:							
<ul style="list-style-type: none"> Mitgeltung allgemeiner Einwendungen Die im allgemeinen Teil der Einwendungen der Stadt Offenbach gemachten Aussagen gelten auch für die flurstücks- / einrichtungsbezogenen Einwendungen und sind sinngemäß auf die Flurstücke / Einrichtungen zu übertragen. Spezielle Einwendungen werden im Folgenden vorgebracht. Grundbesitz wird entwertet Der städtische Grundbesitz liegt zwar nicht im engeren Einzugsbereich der Flugrouten (Siedlungsbeschränkungsbereich / potentieller Siedlungsbeschränkungsbereich bzw. unter oder in der Nähe der An- und Abflugrouten). Da in Offenbach zahlreiche Grundstücke in dem angesprochenen Bereich liegen und für diese Bereiche eine negative Auswirkung des Vorhabens auf die Grundstückspreisentwicklung nicht auszuschließen ist (vgl. dazu u.a. RDF-Gutachten „externe Kosten“, 2003), muss davon ausgegangen werden, dass diese Entwicklung auch bei den sonstigen Grundstücken nicht ohne negative Auswirkungen bleibt und daher das fiskalische Vermögen der Stadt Offenbach beeinträchtigt wird. fiskalische Auswirkung Mit der Belastung der stadtnahen Erholungsräume werden öffentliche Mittel von getätigten Investitionen und langjährige Unterhaltungskosten zunehmend entwertet. Zusätzlicher Verkehr / Entwertung anderer Erh.-Räume Die Entwertung wohnortnaher Tages- und Wochenenderholungsflächen im Stadtgebiet führt zum Aufsuchen weiter entfernter Erholungsgebiete in der Region und damit zu mehr Verkehr mit weiteren Umweltbelastungen und zur Belastung des Zeitbudgets der Offenbacher Bevölkerung. Die entfernten Erholungsgebiete kommen auch unter verstärktem Erholungsdruck und verlieren damit Teile ihrer Funktion als extensive, stille Erholungs- und Naturräume. Freiraum, allg. Offenbach ist flächenmäßig eine kleine Großstadt mit intensiver Bebauung und hoher Dichte. Von daher sind gerade die nahen, über Fuß- und Radweg erreichbaren Erholungsflächen (Mainufer, Wald- und landwirtschaftliche Flächen) von besonderer Bedeutung für die extensive Naherholung und als weiche Standortfaktoren zu erhalten und aufzuwerten. Mit der geplanten Lage der An- und Abflugrouten und der Eindrehbereiche werden die wenigen verbleibenden hochwertigen Freiräume des Bürgel-Rumpenheimer Mainbogens, des Biebertals und der südliche Waldgürtel mit Fluglärm weiter belastet. 							

- **Freiraum (Beeinträchtigung der Planung)**

Das Flurstück dient der Freiraumentwicklung.

Die Entwicklung dieser Entwicklungspotenziale, insbesondere im Hinblick auf ihre qualitative Seite, wird durch die Erweiterung des Flughafens und der damit verbundenen negativen Auswirkungen beeinträchtigt.

- **Landwirtschaftliche Flächen als extensiver Erholungsraum**

Die wenigen noch vorhandenen größeren landwirtschaftlichen Flächen haben neben dem landwirtschaftlichen Erwerb eine besondere Bedeutung für die wohnungsnahe Erholung der Bevölkerung. In Teilbereichen wird der landwirtschaftliche Raum entsprechend den Zielen des Landschaftsplanes des UVF / PvFRM aufgewertet und naturnäher gestaltet. Damit sollen diese Flächen langfristig für die Freizeit- und Erholungsnutzung zugänglich bleiben.

- **Erholungsfläche (Lärm)**

Die bisher wenig vom Fluglärm belastete Erholungsfläche wird zukünftig vom Fluglärm stärker belastet und ihre Erholungseignung dadurch eingeschränkt.

Allerdings ist auch hier der Fluglärm deutlich hörbar (insbesondere auch dann, wenn Flugzeuge relativ spät auf die südl. Parallelbahn eindrehen).

Offenbach, März 2005

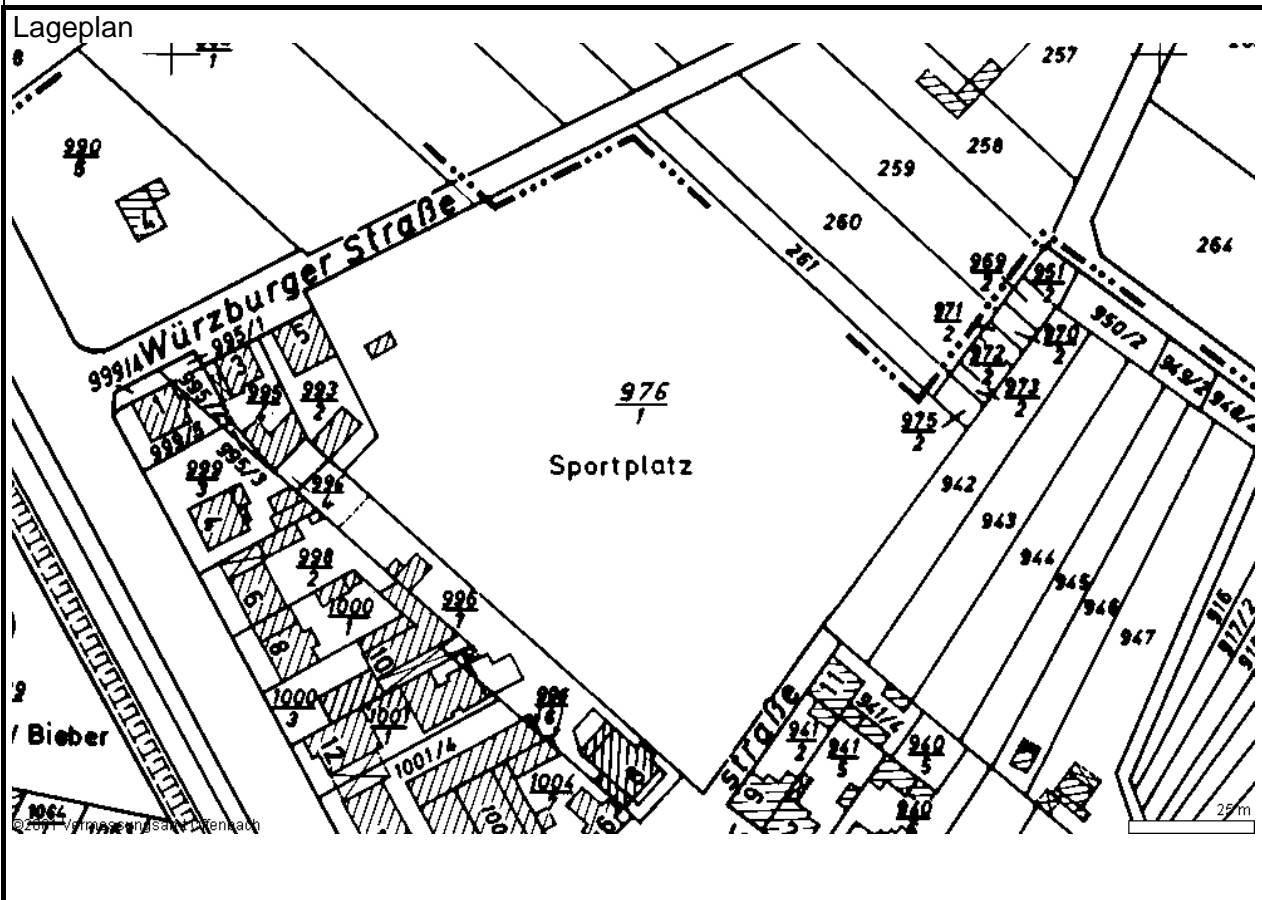
Gez. Grandke, OB

Stadt Offenbach a. M.
Einwendung im Planfeststellungsverfahren
Ausbau Flughafen Frankfurt



lfd. Nr.0524

Gemarkung	OF	Bie	X	Bü	Ru	
Flur	6	Flurstück	976_1			
wirtschaftl. Einheit mit Flurstücken:					Fläche insgesamt (m ²):	9668
Adresse (soweit vorh.)						
Str.-Nr.	535	Straßenname	Würzburger Straße			Haus-Nr.
Eigentümer: Stadt Offenbach					Erbbaurecht:	
Erbbaunehmer:						



Nutzungsart: Sportplatz						
Gebäude- und Freifl.	Öff. Zwecke (110 – 117)	Wohnen (130 – 136)	Handel / D. (140 – 147)	GE / GI (170–174/321/330)	MI (210 – 213)	
	Verkehrs anl. (230 – 236)	Vers.-Anl. (250/252/261)	Landw/Forst (270 -279)	Sport/Camp. (281 – 285)	Baulücke (290 – 292)	
Freiflächen	Sport/Camp. (410-418/422/427/430)	X Grünanl./Park (420/421)	Acker/Grünl. (610 – 629)	Gartenland (630 – 639)	Wald (710 – 740)	
Nähere Angaben zur Nutzung (insb. bei Gebäude u. Freiflächen für öffentl. Zwecke):						

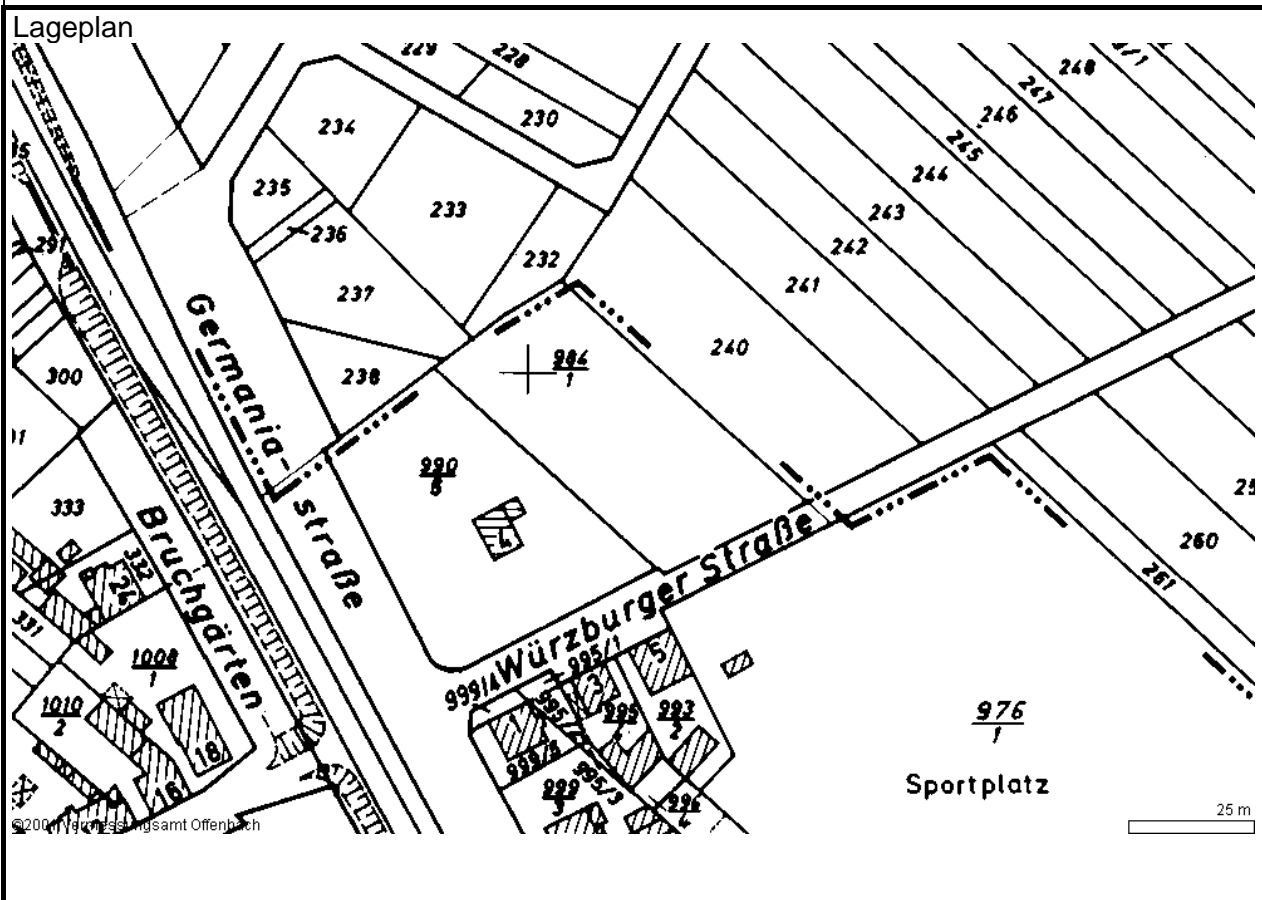
Ausweisung im Regionalplan / Bauleitplanung / Sonstige Planungen							
RPS 2000				Siedlungsbereich (Bestand/Zuwachs)			
FNP				Straßenverkehrsfläche; Wohnbaufläche; Gemischte Baufläche			
Sonstige Planung (z.B. L'Plan)							
B'Plan Nr./.		vom					
weitere Angaben (in Bezug auf Lage zu den Ab- und Anflugrouten und Lärmisophonen):							
Lage zu An- / Abflugrouten: Anflug, Bestand: außerhalb							
Anflug, Planung: außerhalb							
Abflug: Bestand, Planung: außerhalb							
Lage zu Lärmisophone (60 dB(A)- ROV)							
Westbetrieb:		Tag / Nacht (24 Std.):		Tag:		Nacht:	
Ostbetrieb:		Tag / Nacht (24 Std.):		Tag:		Nacht:	
100 : 100	X	Tag / Nacht (24 Std.):	Nein	Tag:		Nacht:	
Besonderheiten / Sonstiges: an der Regionalparkroute Zukünftig Baugebiet Waldhof II							
Einwendungen:							
<ul style="list-style-type: none"> Mitgeltung allgemeiner Einwendungen Die im allgemeinen Teil der Einwendungen der Stadt Offenbach gemachten Aussagen gelten auch für die flurstücks- / einrichtungsbezogenen Einwendungen und sind sinngemäß auf die Flurstücke / Einrichtungen zu übertragen. Spezielle Einwendungen werden im Folgenden vorgebracht. Grundbesitz wird entwertet Der städtische Grundbesitz liegt zwar nicht im engeren Einzugsbereich der Flugrouten (Siedlungsbeschränkungsbereich / potentieller Siedlungsbeschränkungsbereich bzw. unter oder in der Nähe der An- und Abflugrouten). Da in Offenbach zahlreiche Grundstücke in dem angesprochenen Bereich liegen und für diese Bereiche eine negative Auswirkung des Vorhabens auf die Grundstückspreisentwicklung nicht auszuschließen ist (vgl. dazu u.a. RDF-Gutachten „externe Kosten“, 2003), muss davon ausgegangen werden, dass diese Entwicklung auch bei den sonstigen Grundstücken nicht ohne negative Auswirkungen bleibt und daher das fiskalische Vermögen der Stadt Offenbach beeinträchtigt wird. Sportstätten, allg. Sportveranstaltungen, die hohe Konzentration und Kommunikation erfordern, sind nur in unbefriedigendem Maße durchzuführen. Teilweise ist eine Kommunikation nur nach Unterbrechung des Spiels oder Übungen möglich. Das allgemeine Vereinsleben (Kommunikation, Entspannung) leidet erheblich unter Fluglärm. Das Vorhaben verstärkt diese Problemlage. 							
Offenbach, März 2005							
Gez. Grandke, OB							

Stadt Offenbach a. M.
Einwendung im Planfeststellungsverfahren
Ausbau Flughafen Frankfurt



lfd. Nr.0525

Gemarkung	OF	Bie	X	Bü	Ru		
Flur	6	Flurstück	984_1				
wirtschaftl. Einheit mit Flurstücken:	Fläche insgesamt (m ²):				1978		
Adresse (soweit vorh.)							
Str.-Nr.	535	Straßenname	Würzburger Straße			Haus-Nr.	8
Eigentümer: Stadt Offenbach					Erbbaurecht:		
Erbbaubnehmer:							



Nutzungsart: Freiflächen						
Gebäude- und Freifl.	Öff. Zwecke (110 – 117)	Wohnen (130 – 136)	Handel / D. (140 – 147)	GE / GI (170– 174/321/330)	MI (210 – 213)	
	Verkehrsanl. (230 – 236)	Vers.-Anl. (250/252/261)	Landw/Forst (270 -279)	Sport/Camp. (281 – 285)	Baulücke (290 – 292)	
Freiflächen	Sport/Camp. (410- 418/422/427/ 430)	Grünanl./Park (420/421)	Acker/Grünl. (610 – 629)	X Gartenland (630 – 639)	Wald (710 – 740)	

Nähere Angaben zur Nutzung (insb. bei Gebäude u. Freiflächen für öffentl. Zwecke):
 Brache / Sukzession

Ausweisung im Regionalplan / Bauleitplanung / Sonstige Planungen							
RPS 2000				Siedlungsbereich (Zuwachs)			
FNP				Fläche f. d. Landwirtschaft: Ökologisch bedeutsames Grünland			
Sonstige Planung (z.B. L'Plan)							
B'Plan Nr./.		vom					
weitere Angaben (in Bezug auf Lage zu den Ab- und Anflugrouten und Lärmisophonen):							
Lage zu An- / Abflugrouten: Anflug, Bestand: in der Nähe							
Anflug, Planung: in der Nähe							
Abflug: Bestand, Planung: außerhalb							
Lage zu Lärmisophone (60 dB(A)- ROV)							
Westbetrieb:		Tag / Nacht (24 Std.):		Tag:		Nacht:	
Ostbetrieb:		Tag / Nacht (24 Std.):		Tag:		Nacht:	
100 : 100	X	Tag / Nacht (24 Std.):	Ja	Tag:		Nacht:	
Besonderheiten / Sonstiges: an der Regionalparkroute							
Einwendungen:							
<ul style="list-style-type: none"> • Mitgeltung allgemeiner Einwendungen Die im allgemeinen Teil der Einwendungen der Stadt Offenbach gemachten Aussagen gelten auch für die flurstücks- / einrichtungsbezogenen Einwendungen und sind sinngemäß auf die Flurstücke / Einrichtungen zu übertragen. Spezielle Einwendungen werden im Folgenden vorgebracht. • Grundbesitz wird entwertet Der städtische Grundbesitz liegt im engeren Einzugsbereich der Flugrouten (Siedlungsbeschränkungsbereich / potentieller Siedlungsbeschränkungsbereich bzw. unter oder in der Nähe der An- und Abflugrouten). Für diese Bereiche ist eine negative Auswirkung des Vorhabens auf die Grundstückspreisentwicklung und damit auf das fiskalische Vermögen der Stadt Offenbach nicht auszuschließen (vgl. dazu u.a. RDF-Gutachten „externe Kosten“, 2003). • fiskalische Auswirkung Mit der Belastung der wohnnahen Erholungsräume werden öffentliche Mittel von getätigten Investitionen und langjährige Unterhaltungskosten zunehmend entwertet. • Zusätzlicher Verkehr / Entwertung anderer Erh.-Räume Die Entwertung wohnortnaher Tages- und Wochenenderholungsflächen im Stadtgebiet führt zum Aufsuchen weiter entfernter Erholungsgebiete in der Region und damit zu mehr Verkehr mit weiteren Umweltbelastungen und zur Belastung des Zeitbudgets der Offenbacher Bevölkerung. Die entfernten Erholungsgebiete kommen auch unter verstärkten Erholungsdruck und verlieren damit Teile ihrer Funktion als extensive, stille Erholungs- und Naturräume. • Freiraum, allg. Offenbach ist flächenmäßig eine kleine Großstadt mit intensiver Bebauung und hoher Dichte. Von daher sind gerade die nahen, über Fuß- und Radweg erreichbaren Erholungsflächen (Mainufer, Wald- und landwirtschaftliche Flächen) von besonderer Bedeutung für die extensive Naherholung und als weiche Standortfaktoren zu erhalten und aufzuwerten. Mit der geplanten Lage der An- und Abflugrouten und der Eindrehbereiche werden die wenigen verbleibenden hochwertigen Freiräume des Bürgel-Rumpenheimer Mainbogens, des Biebertals und der südliche Waldgürtel mit Fluglärm weiter belastet. 							

- **Freiraum (Beeinträchtigung der Planung)**

Das Flurstück dient der Freiraumentwicklung.

Die Entwicklung dieser Entwicklungspotenziale, insbesondere im Hinblick auf ihre qualitative Seite, wird durch die Erweiterung des Flughafens und der damit verbundenen negativen Auswirkungen schwer beeinträchtigt.

- **Landwirtschaftliche Flächen als extensiver Erholungsraum**

Die wenigen noch vorhandenen größeren landwirtschaftlichen Flächen haben neben dem landwirtschaftlichen Erwerb eine besondere Bedeutung für die wohnungsnahe Erholung der Bevölkerung. In Teilbereichen wird der landwirtschaftliche Raum entsprechend den Zielen des Landschaftsplanes des UVF / PvFRM aufgewertet und naturnäher gestaltet. Damit sollen diese Flächen langfristig für die Freizeit- und Erholungsnutzung zugänglich bleiben.

- **Erholungsfläche (Lärm)**

Wohnortnahe Erholungsflächen wurden durch die Entwicklung des Fluglärms zunehmend belastet und damit für die Erholung entwertet. Dies wird durch den Bau der NW-Bahn (noch stärkere Streuung des Fluglärms) und die Steigerung der Flugbewegungen verstärkt.

- **Erholungsraum – Regionalpark (route)**

Das Flurstück liegt an der Regionalparkroute und dient als begleitende Fläche damit mittel- und langfristig zunehmend der Erholungsnutzung, die durch das Vorhaben mit weiterer Fluglärmbelastung eingeschränkt wird.

Offenbach, März 2005

Gez. Grandke, OB