

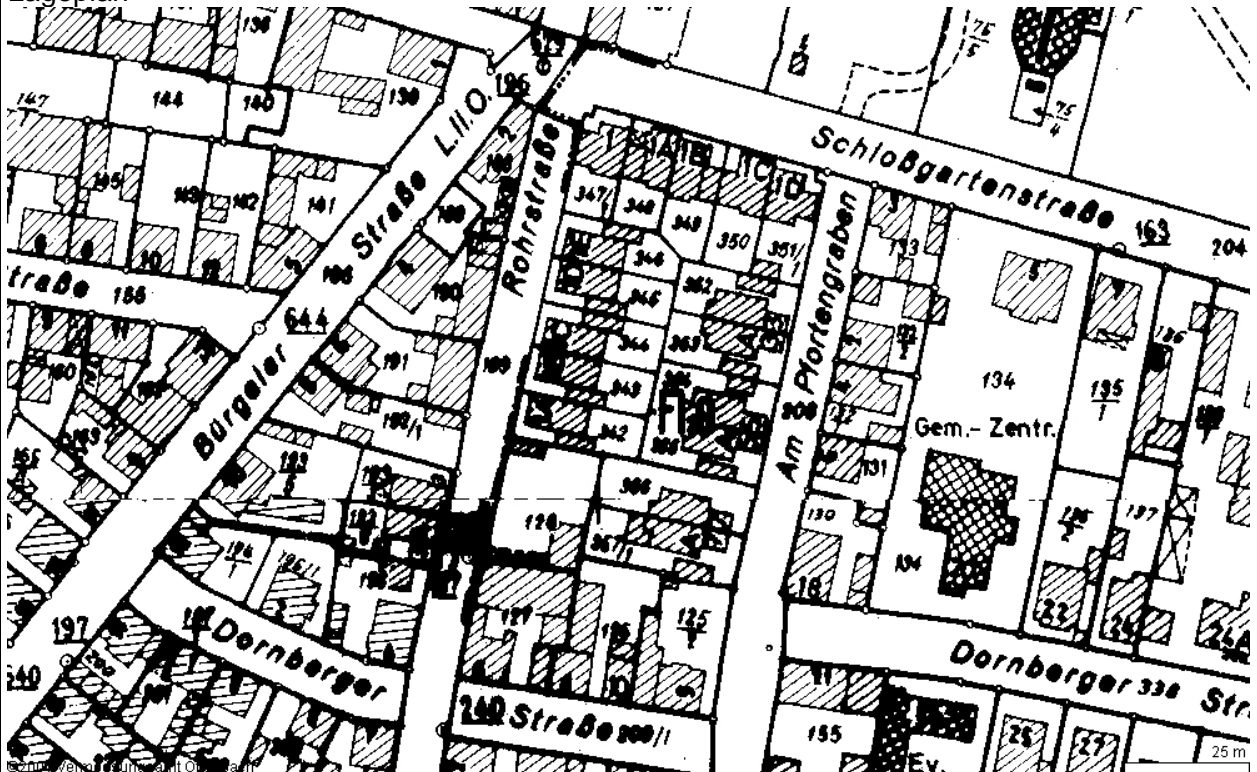
**Stadt Offenbach a. M.**  
**Einwendung im Planfeststellungsverfahren**  
**Ausbau Flughafen Frankfurt**



lfd. Nr.1676

Gemarkung	OF	Bie	Bü	Ru	x	
Flur	9	Flurstück				344
wirtschaftl. Einheit mit Flurstücken:				Fläche insgesamt (m <sup>2</sup> ):		243
Adresse (soweit vorh.)						
Str.-Nr.	612	Straßenname	Rohrstraße	Haus-Nr.		1C
Eigentümer: Stadt Offenbach				Erbbaurecht:		x
Erbbaunehmer: Peter Johann Rudolf und Helga Frieß						

Lageplan



**Nutzungsart: Doppelhaus**

Gebäude- und Freifl.	Öff. Zwecke (110 – 117)	Wohnen (130 – 136)	X	Handel / D. (140 – 147)	GE / GI (170– 174/321/330)	MI (210 – 213)
	Verkehrsanl. (230 – 236)	Vers.-Anl. (250/252/261)		Landw/Forst (270 -279)	Sport/Camp. (281 – 285)	Baulücke (290 – 292)
Freiflächen	Sport/Camp. (410- 418/422/427/ 430)	Grünanl./Park (420/421)		Acker/Grünl. (610 – 629)	Gartenland (630 – 639)	Wald (710 – 740)

Nähere Angaben zur Nutzung (insb. bei Gebäude u. Freiflächen für öffentl. Zwecke):

Ausweisung im Regionalplan / Bauleitplanung / Sonstige Planungen							
RPS 2000				Siedlungsbereich (Bestand)			
FNP				Wohnbaufläche			
Sonstige Planung (z.B. L'Plan)							
B'Plan Nr./.		vom					
weitere Angaben (in Bezug auf Lage zu den Ab- und Anflugrouten und Lärmisophonen):							
Lage zu An- / Abflugrouten: Anflug, Bestand: außerhalb							
Anflug, Planung: außerhalb							
Abflug: Bestand, Planung: außerhalb							
Lage zu Lärmisophone (60 dB(A)- ROV)							
Westbetrieb:		Tag / Nacht (24 Std.):		Tag:		Nacht:	
Ostbetrieb:		Tag / Nacht (24 Std.):		Tag:		Nacht:	
100 : 100	X	Tag / Nacht (24 Std.):	Nein	Tag:		Nacht:	
Besonderheiten / Sonstiges:							
Einwendungen:							
<ul style="list-style-type: none"> <li> <b>Mitgeltung allgemeiner Einwendungen</b>  Die im allgemeinen Teil der Einwendungen der Stadt Offenbach gemachten Aussagen gelten auch für die flurstücks- / einrichtungsbezogenen Einwendungen und sind sinngemäß auf die Flurstücke / Einrichtungen zu übertragen.  Spezielle Einwendungen werden im Folgenden vorgebracht. </li> <li> <b>Grundbesitz wird entwertet</b>  Der städtische Grundbesitz liegt zwar nicht im engeren Einzugsbereich der Flugrouten (Siedlungsbeschränkungsbereich / potentieller Siedlungsbeschränkungsbereich bzw. unter oder in der Nähe der An- und Abflugrouten). Da in Offenbach zahlreiche Grundstücke in dem angesprochenen Bereich liegen und für diese Bereiche eine negative Auswirkung des Vorhabens auf die Grundstückspreisentwicklung nicht auszuschließen ist (vgl. dazu u.a. RDF-Gutachten „externe Kosten“, 2003), muss davon ausgegangen werden, dass diese Entwicklung auch bei den sonstigen Grundstücken nicht ohne negative Auswirkungen bleibt und daher das fiskalische Vermögen der Stadt Offenbach beeinträchtigt wird. </li> <li> <b>Wohnstandort, Bestand / Planung (Beeinträchtigung, allg.)</b>  Das Flurstück dient dem Wohnen. Die mittel- und langfristige Sicherung der wirtschaftlichen Substanz des Grundstücks ist abhängig von einer marktkonformen Sicherung allgemeiner Wohnbedingungen. Dies wird durch das Vorhaben mit Zunahme des Fluglärms (Dauerschall / Einzelschallereignisse / nächtl. Schallereignisse bzw. Ereignisse in lärmsensiblen Zeiten) in Frage gestellt </li> <li> <b>Wohnstandort, Bestand (Wertverlust)</b>  Die Einschränkung der Lebensqualität durch den Fluglärm gefährdet langfristig die adäquate Vermietbarkeit / Vergabe des Erbbaurechts und damit die Wertschubstanz der Liegenschaft. - Der Eigentümer sieht sich der Gefahr ausgesetzt, mit Mietminderungen / Einschränkungen des Erbbauzinses / Reduktion des erzielbaren Werts bei Verkauf des Erbbaurechts konfrontiert zu werden. </li> <li> <b>Wohnstandort, (Regional- und Stadtentwicklung)</b>  Ziel der Regional- und Stadtentwicklung ist es, die „weichen Standortfaktoren“ zu verbessern, um die Wohnbevölkerung der Kernstädte im Ballungsgebiet Rhein-Main (hierzu gehört OF) in der Stadt zu halten, die Standortbindung (und damit soziales Engagement in der Stadt, im Quartier) zu stabilisieren und Suburbanisierung (mit negativen Folgen im Verkehr) zu begrenzen. Hierzu gehört erheblich die Wohnzufriedenheit und dazu auch akzeptable Umweltbedingungen. Hier sind Kernstädte gegenüber den anderen Gemeindetypen in einer ständigen „Aufholjagd“ (vgl. BBR, Bd. 15/2003, S. 18ff). – Die Verschlechterung der Umweltbedingungen infolge vermehrten Fluglärms konterkariert diese Anstrengungen der Stadt- und Regionalplanung und führt zu stadtwirtschaftlicher und sozialer Erosion. </li> </ul>							

- **Wohnstandort, Bestand (Beeinträchtigung, allg.)**

Zur Wohnzufriedenheit der Bewohner ist die Frage der Umweltbelastungen von erheblicher Brisanz. Bei der Umweltbelastung spielt der Lärm (und hier auch der Fluglärm) eine wesentliche Rolle. Die Befragung des BBR (BBR-Berichte 15/2003, S.50ff) zeigt die wachsende Bedeutung dieses Faktors und die hohe Bedeutung für den Innenstadtrand/Stadtrand der Kernstädte wie OF. Die geplante Erweiterung des Flughafens verschärft diese Problematik und führt zur Entwertung der Wohnliegenschaften (s.o.).

- **Wohnstandort, Bestand (Beeinträchtigung; allg.)**

Das Wohngrundstück wird heute vom Fluglärm gegenüber anderen Bereichen in der Stadt Offenbach weniger stark belastet. Durch das geplante Vorhaben ist allerdings die relative Zunahme der Fluglärmbelastung erheblich und übersteigt häufig die relevante Schwelle von >3db(A). – Dadurch wird die allg. Lebensqualität im Wohngebäude und auf den zugehörigen Freiflächen (Naherholungsqualität / Kommunikation) eingeschränkt. Stark betroffen sind hierdurch besonders lärmsensible Personen wie Kinder, alte Menschen, Kranke, Schichtarbeiter sowie Personen, die sich überdurchschnittlich lange in ihrer Wohnung aufhalten (u.a. nicht voll erwerbstätige Frauen). (Da durch Fluktuation sich die Zusammensetzung der Bewohner der Liegenschaft stets ändert, ist – im Sinne längerfristigen Vermietbarkeit - auf allgemeine Kriterien abzustellen und nicht auf die aktuelle Bewohnerschaft).

- **Wohnstandort, Bestand (Belastung / Gesundheit)**

Die vom Fluglärm ausgehenden Belastungen verschlechtern nicht nur die Wohnqualität der Wohnstandorte ganz allgemein.

Sowohl die Höhe der Dauerschallbelastung als auch die Höhe, zeitliche Folge und zeitliche Verteilung der Einzelschallereignisse führt z.T. mindestens zur Überschreitung präventiver medizinischer Vorsorgewerte aber auch gesundheitlicher Grenzwerte.

Es wird in diesem Zusammenhang auch verwiesen auf die von der Stadt Offenbach im Jahr 2003/2004 durchgeführten eigenen Fluglärmmessungen der Fa. MüllerBBM und die daraufhin erfolgte lärmmedizinische Beurteilung durch das Beratungsbüro Maschke. Es wird dabei verwiesen auf die auf Belastungen in den einzelnen Tag- und Nachtzeitscheiben. Weiter wird besonders auf die höhere Belastung an den Wochenenden und Feiertagen hingewiesen, an denen die Bevölkerung nicht nur Anspruch auf Ruhe hat, sondern die Fluglärmereignisse auch als besonders störend empfunden werden.

- **Wohnstandort, Bestand (Beeinträchtigung; Zahl der Lärmereignisse)**

Insbesondere die Steigerung der Zahl der Flugbewegungen in den letzten Jahren und die damit verbundene erhöhte Zahl von Einzelschallereignissen ohne größere Pausen sowie insbesondere die erhebliche Erhöhung der nächtlichen Flugereignisse hat die Wohnqualität verschlechtert. Mit dem Vorhaben soll die Zahl der Flugbewegungen (und damit Einzelschallereignisse) weiter steigen.

- **Wohnstandort, Bestand (Beeinträchtigung; keine Obergrenze der Flugbewegungen)**

Durch die geplante Steigerung der Flugbewegungen wird die Wohnqualität weiter beeinträchtigt. Da in den Planfeststellungsunterlagen keine Obergrenze verankert ist, muss langfristig mit Flugbewegungen >660.000 und weiter steigendem Fluglärm gerechnet werden.

Offenbach, März 2005

Gez. Grandke, OB

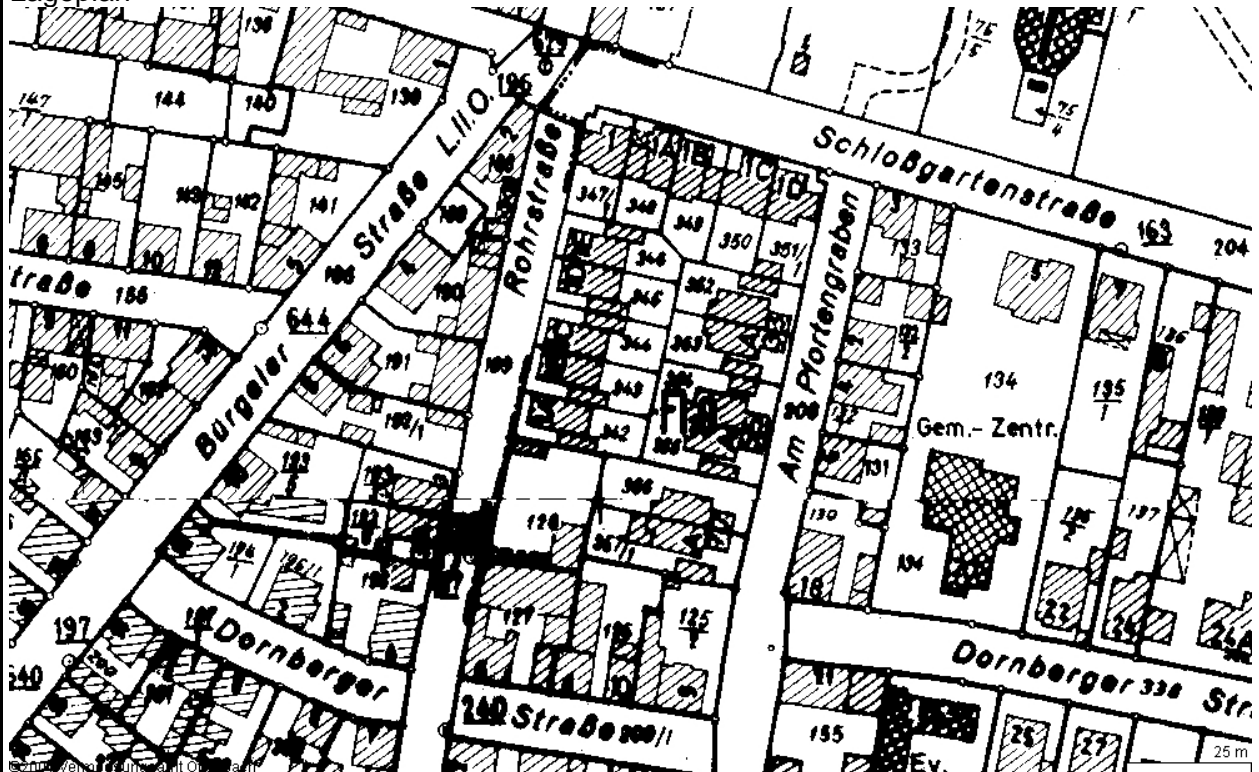
**Stadt Offenbach a. M.**  
**Einwendung im Planfeststellungsverfahren**  
**Ausbau Flughafen Frankfurt**



lfd. Nr.1677

Gemarkung	OF	Bie	Bü	Ru	x	
Flur	9	Flurstück				345
wirtschaftl. Einheit mit Flurstücken:				Fläche insgesamt (m <sup>2</sup> ):		242
Adresse (soweit vorh.)						
Str.-Nr.	612	Straßenname	Rohrstraße	Haus-Nr.		1D
Eigentümer: Stadt Offenbach				Erbbaurecht:		x
Erbbaunehmer: Werner und Waltraud Zeidler						

Lageplan



**Nutzungsart: Doppelhaus**

Gebäude- und Freifl.	Öff. Zwecke (110 – 117)	Wohnen (130 – 136)	X	Handel / D. (140 – 147)	GE / GI (170– 174/321/330)	MI (210 – 213)
	Verkehrsanl. (230 – 236)	Vers.-Anl. (250/252/261)		Landw/Forst (270 -279)	Sport/Camp. (281 – 285)	Baulücke (290 – 292)
Freiflächen	Sport/Camp. (410- 418/422/427/ 430)	Grünanl./Park (420/421)		Acker/Grünl. (610 – 629)	Gartenland (630 – 639)	Wald (710 – 740)

Nähere Angaben zur Nutzung (insb. bei Gebäude u. Freiflächen für öffentl. Zwecke):

Ausweisung im Regionalplan / Bauleitplanung / Sonstige Planungen							
RPS 2000				Siedlungsbereich (Bestand)			
FNP				Wohnbaufläche			
Sonstige Planung (z.B. L'Plan)							
B'Plan Nr./.		vom					
weitere Angaben (in Bezug auf Lage zu den Ab- und Anflugrouten und Lärmisophonen):							
Lage zu An- / Abflugrouten: Anflug, Bestand: außerhalb							
Anflug, Planung: außerhalb							
Abflug: Bestand, Planung: außerhalb							
Lage zu Lärmisophone (60 dB(A)- ROV)							
Westbetrieb:		Tag / Nacht (24 Std.):		Tag:		Nacht:	
Ostbetrieb:		Tag / Nacht (24 Std.):		Tag:		Nacht:	
100 : 100	X	Tag / Nacht (24 Std.):	Nein	Tag:		Nacht:	
Besonderheiten / Sonstiges:							
Einwendungen:							
<ul style="list-style-type: none"> <li> <b>Mitgeltung allgemeiner Einwendungen</b>  Die im allgemeinen Teil der Einwendungen der Stadt Offenbach gemachten Aussagen gelten auch für die flurstücks- / einrichtungsbezogenen Einwendungen und sind sinngemäß auf die Flurstücke / Einrichtungen zu übertragen.  Spezielle Einwendungen werden im Folgenden vorgebracht. </li> <li> <b>Grundbesitz wird entwertet</b>  Der städtische Grundbesitz liegt zwar nicht im engeren Einzugsbereich der Flugrouten (Siedlungsbeschränkungsbereich / potentieller Siedlungsbeschränkungsbereich bzw. unter oder in der Nähe der An- und Abflugrouten). Da in Offenbach zahlreiche Grundstücke in dem angesprochenen Bereich liegen und für diese Bereiche eine negative Auswirkung des Vorhabens auf die Grundstückspreisentwicklung nicht auszuschließen ist (vgl. dazu u.a. RDF-Gutachten „externe Kosten“, 2003), muss davon ausgegangen werden, dass diese Entwicklung auch bei den sonstigen Grundstücken nicht ohne negative Auswirkungen bleibt und daher das fiskalische Vermögen der Stadt Offenbach beeinträchtigt wird. </li> <li> <b>Wohnstandort, Bestand / Planung (Beeinträchtigung, allg.)</b>  Das Flurstück dient dem Wohnen. Die mittel- und langfristige Sicherung der wirtschaftlichen Substanz des Grundstücks ist abhängig von einer marktkonformen Sicherung allgemeiner Wohnbedingungen. Dies wird durch das Vorhaben mit Zunahme des Fluglärms (Dauerschall / Einzelschallereignisse / nächtl. Schallereignisse bzw. Ereignisse in lärmsensiblen Zeiten) in Frage gestellt </li> <li> <b>Wohnstandort, Bestand (Wertverlust)</b>  Die Einschränkung der Lebensqualität durch den Fluglärm gefährdet langfristig die adäquate Vermietbarkeit / Vergabe des Erbbaurechts und damit die Wertschubstanz der Liegenschaft. - Der Eigentümer sieht sich der Gefahr ausgesetzt, mit Mietminderungen / Einschränkungen des Erbbauzinses / Reduktion des erzielbaren Werts bei Verkauf des Erbbaurechts konfrontiert zu werden. </li> <li> <b>Wohnstandort, (Regional- und Stadtentwicklung)</b>  Ziel der Regional- und Stadtentwicklung ist es, die „weichen Standortfaktoren“ zu verbessern, um die Wohnbevölkerung der Kernstädte im Ballungsgebiet Rhein-Main (hierzu gehört OF) in der Stadt zu halten, die Standortbindung (und damit soziales Engagement in der Stadt, im Quartier) zu stabilisieren und Suburbanisierung (mit negativen Folgen im Verkehr) zu begrenzen. Hierzu gehört erheblich die Wohnzufriedenheit und dazu auch akzeptable Umweltbedingungen. Hier sind Kernstädte gegenüber den anderen Gemeindetypen in einer ständigen „Aufholjagd“ (vgl. BBR, Bd. 15/2003, S. 18ff). – Die Verschlechterung der Umweltbedingungen infolge vermehrten Fluglärms konterkariert diese Anstrengungen der Stadt- und Regionalplanung und führt zu stadtwirtschaftlicher und sozialer Erosion. </li> </ul>							

- **Wohnstandort, Bestand (Beeinträchtigung, allg.)**

Zur Wohnzufriedenheit der Bewohner ist die Frage der Umweltbelastungen von erheblicher Brisanz. Bei der Umweltbelastung spielt der Lärm (und hier auch der Fluglärm) eine wesentliche Rolle. Die Befragung des BBR (BBR-Berichte 15/2003, S.50ff) zeigt die wachsende Bedeutung dieses Faktors und die hohe Bedeutung für den Innenstadtrand/Stadtrand der Kernstädte wie OF. Die geplante Erweiterung des Flughafens verschärft diese Problematik und führt zur Entwertung der Wohnliegenschaften (s.o.).

- **Wohnstandort, Bestand (Beeinträchtigung; allg.)**

Das Wohngrundstück wird heute vom Fluglärm gegenüber anderen Bereichen in der Stadt Offenbach weniger stark belastet. Durch das geplante Vorhaben ist allerdings die relative Zunahme der Fluglärmbelastung erheblich und übersteigt häufig die relevante Schwelle von >3db(A). – Dadurch wird die allg. Lebensqualität im Wohngebäude und auf den zugehörigen Freiflächen (Naherholungsqualität / Kommunikation) eingeschränkt. Stark betroffen sind hierdurch besonders lärmsensible Personen wie Kinder, alte Menschen, Kranke, Schichtarbeiter sowie Personen, die sich überdurchschnittlich lange in ihrer Wohnung aufhalten (u.a. nicht voll erwerbstätige Frauen). (Da durch Fluktuation sich die Zusammensetzung der Bewohner der Liegenschaft stets ändert, ist – im Sinne längerfristigen Vermietbarkeit - auf allgemeine Kriterien abzustellen und nicht auf die aktuelle Bewohnerschaft).

- **Wohnstandort, Bestand (Belastung / Gesundheit)**

Die vom Fluglärm ausgehenden Belastungen verschlechtern nicht nur die Wohnqualität der Wohnstandorte ganz allgemein.

Sowohl die Höhe der Dauerschallbelastung als auch die Höhe, zeitliche Folge und zeitliche Verteilung der Einzelschallereignisse führt z.T. mindestens zur Überschreitung präventiver medizinischer Vorsorgewerte aber auch gesundheitlicher Grenzwerte.

Es wird in diesem Zusammenhang auch verwiesen auf die von der Stadt Offenbach im Jahr 2003/2004 durchgeführten eigenen Fluglärmmessungen der Fa. MüllerBBM und die daraufhin erfolgte lärmmedizinische Beurteilung durch das Beratungsbüro Maschke. Es wird dabei verwiesen auf die auf Belastungen in den einzelnen Tag- und Nachtzeitscheiben. Weiter wird besonders auf die höhere Belastung an den Wochenenden und Feiertagen hingewiesen, an denen die Bevölkerung nicht nur Anspruch auf Ruhe hat, sondern die Fluglärmereignisse auch als besonders störend empfunden werden.

- **Wohnstandort, Bestand (Beeinträchtigung; Zahl der Lärmereignisse)**

Insbesondere die Steigerung der Zahl der Flugbewegungen in den letzten Jahren und die damit verbundene erhöhte Zahl von Einzelschallereignissen ohne größere Pausen sowie insbesondere die erhebliche Erhöhung der nächtlichen Flugereignisse hat die Wohnqualität verschlechtert. Mit dem Vorhaben soll die Zahl der Flugbewegungen (und damit Einzelschallereignisse) weiter steigen.

- **Wohnstandort, Bestand (Beeinträchtigung; keine Obergrenze der Flugbewegungen)**

Durch die geplante Steigerung der Flugbewegungen wird die Wohnqualität weiter beeinträchtigt. Da in den Planfeststellungsunterlagen keine Obergrenze verankert ist, muss langfristig mit Flugbewegungen >660.000 und weiter steigendem Fluglärm gerechnet werden.

Offenbach, März 2005

Gez. Grandke, OB

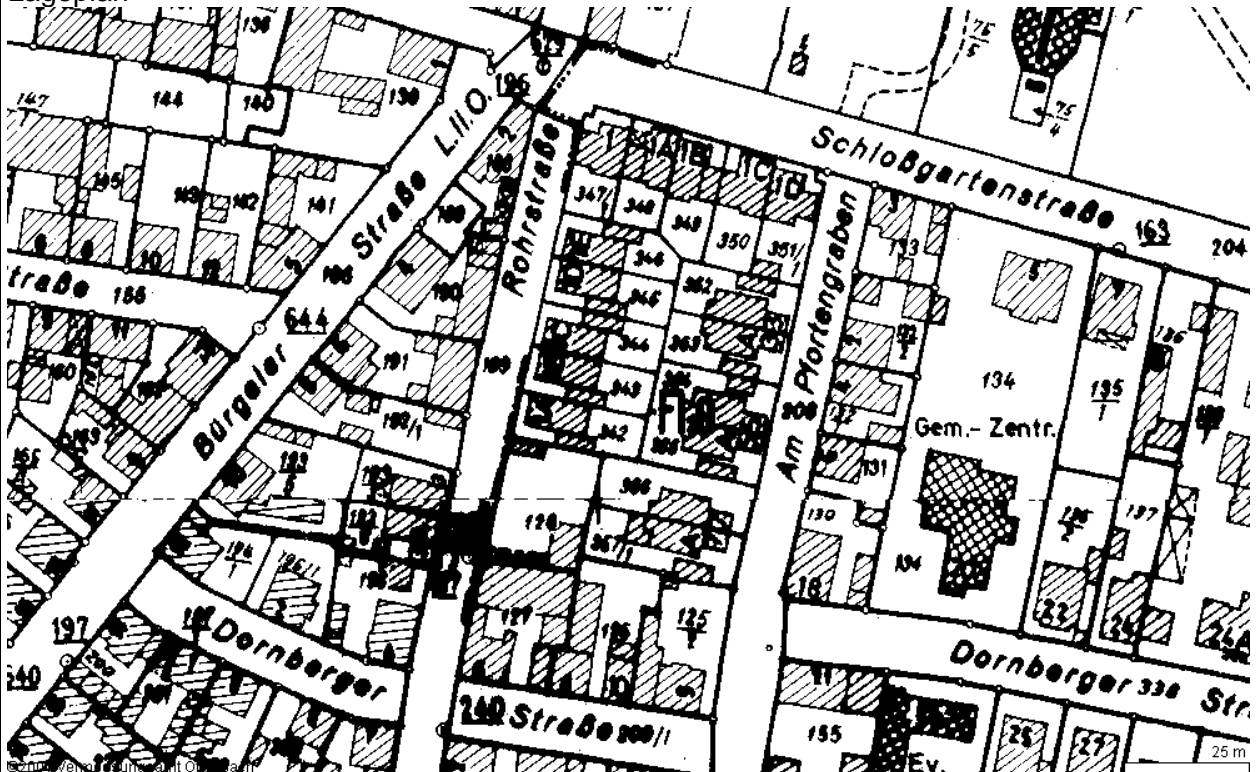
**Stadt Offenbach a. M.**  
**Einwendung im Planfeststellungsverfahren**  
**Ausbau Flughafen Frankfurt**



lfd. Nr.1678

Gemarkung	OF	Bie	Bü	Ru	x	
Flur	9	Flurstück				346
wirtschaftl. Einheit mit Flurstücken:				Fläche insgesamt (m <sup>2</sup> ):		229
Adresse (soweit vorh.)						
Str.-Nr.	612	Straßenname	Rohrstraße	Haus-Nr.	1E	
Eigentümer: Stadt Offenbach				Erbbaurecht:	x	
Erbbaunehmer: Franz und Lydia Göschl						

Lageplan



**Nutzungsart: Doppelhaus**

Gebäude- und Freifl.	Öff. Zwecke (110 – 117)	Wohnen (130 – 136)	X	Handel / D. (140 – 147)	GE / GI (170– 174/321/330)	MI (210 – 213)
	Verkehrsanl. (230 – 236)	Vers.-Anl. (250/252/261)		Landw/Forst (270 -279)	Sport/Camp. (281 – 285)	Baulücke (290 – 292)
Freiflächen	Sport/Camp. (410- 418/422/427/ 430)	Grünanl./Park (420/421)		Acker/Grünl. (610 – 629)	Gartenland (630 – 639)	Wald (710 – 740)

Nähere Angaben zur Nutzung (insb. bei Gebäude u. Freiflächen für öffentl. Zwecke):

Ausweisung im Regionalplan / Bauleitplanung / Sonstige Planungen							
RPS 2000				Siedlungsbereich (Bestand)			
FNP				Wohnbaufläche			
Sonstige Planung (z.B. L'Plan)							
B'Plan Nr./.		vom					
weitere Angaben (in Bezug auf Lage zu den Ab- und Anflugrouten und Lärmisophonen):							
Lage zu An- / Abflugrouten: Anflug, Bestand: außerhalb							
Anflug, Planung: außerhalb							
Abflug: Bestand, Planung: außerhalb							
Lage zu Lärmisophone (60 dB(A)- ROV)							
Westbetrieb:		Tag / Nacht (24 Std.):		Tag:		Nacht:	
Ostbetrieb:		Tag / Nacht (24 Std.):		Tag:		Nacht:	
100 : 100	X	Tag / Nacht (24 Std.):	Nein	Tag:		Nacht:	
Besonderheiten / Sonstiges:							
Einwendungen:							
<ul style="list-style-type: none"> <li> <b>Mitgeltung allgemeiner Einwendungen</b>  Die im allgemeinen Teil der Einwendungen der Stadt Offenbach gemachten Aussagen gelten auch für die flurstücks- / einrichtungsbezogenen Einwendungen und sind sinngemäß auf die Flurstücke / Einrichtungen zu übertragen.  Spezielle Einwendungen werden im Folgenden vorgebracht. </li> <li> <b>Grundbesitz wird entwertet</b>  Der städtische Grundbesitz liegt zwar nicht im engeren Einzugsbereich der Flugrouten (Siedlungsbeschränkungsbereich / potentieller Siedlungsbeschränkungsbereich bzw. unter oder in der Nähe der An- und Abflugrouten). Da in Offenbach zahlreiche Grundstücke in dem angesprochenen Bereich liegen und für diese Bereiche eine negative Auswirkung des Vorhabens auf die Grundstückspreisentwicklung nicht auszuschließen ist (vgl. dazu u.a. RDF-Gutachten „externe Kosten“, 2003), muss davon ausgegangen werden, dass diese Entwicklung auch bei den sonstigen Grundstücken nicht ohne negative Auswirkungen bleibt und daher das fiskalische Vermögen der Stadt Offenbach beeinträchtigt wird. </li> <li> <b>Wohnstandort, Bestand / Planung (Beeinträchtigung, allg.)</b>  Das Flurstück dient dem Wohnen. Die mittel- und langfristige Sicherung der wirtschaftlichen Substanz des Grundstücks ist abhängig von einer marktkonformen Sicherung allgemeiner Wohnbedingungen. Dies wird durch das Vorhaben mit Zunahme des Fluglärms (Dauerschall / Einzelschallereignisse / nächtl. Schallereignisse bzw. Ereignisse in lärmsensiblen Zeiten) in Frage gestellt </li> <li> <b>Wohnstandort, Bestand (Wertverlust)</b>  Die Einschränkung der Lebensqualität durch den Fluglärm gefährdet langfristig die adäquate Vermietbarkeit / Vergabe des Erbbaurechts und damit die Wertschubstanz der Liegenschaft. - Der Eigentümer sieht sich der Gefahr ausgesetzt, mit Mietminderungen / Einschränkungen des Erbbauzinses / Reduktion des erzielbaren Werts bei Verkauf des Erbbaurechts konfrontiert zu werden. </li> <li> <b>Wohnstandort, (Regional- und Stadtentwicklung)</b>  Ziel der Regional- und Stadtentwicklung ist es, die „weichen Standortfaktoren“ zu verbessern, um die Wohnbevölkerung der Kernstädte im Ballungsgebiet Rhein-Main (hierzu gehört OF) in der Stadt zu halten, die Standortbindung (und damit soziales Engagement in der Stadt, im Quartier) zu stabilisieren und Suburbanisierung (mit negativen Folgen im Verkehr) zu begrenzen. Hierzu gehört erheblich die Wohnzufriedenheit und dazu auch akzeptable Umweltbedingungen. Hier sind Kernstädte gegenüber den anderen Gemeindetypen in einer ständigen „Aufholjagd“ (vgl. BBR, Bd. 15/2003, S. 18ff). – Die Verschlechterung der Umweltbedingungen infolge vermehrten Fluglärms konterkariert diese Anstrengungen der Stadt- und Regionalplanung und führt zu stadtwirtschaftlicher und sozialer Erosion. </li> </ul>							



- **Wohnstandort, Bestand (Beeinträchtigung, allg.)**

Zur Wohnzufriedenheit der Bewohner ist die Frage der Umweltbelastungen von erheblicher Brisanz. Bei der Umweltbelastung spielt der Lärm (und hier auch der Fluglärm) eine wesentliche Rolle. Die Befragung des BBR (BBR-Berichte 15/2003, S.50ff) zeigt die wachsende Bedeutung dieses Faktors und die hohe Bedeutung für den Innenstadtrand/Stadtrand der Kernstädte wie OF. Die geplante Erweiterung des Flughafens verschärft diese Problematik und führt zur Entwertung der Wohnliegenschaften (s.o.).

- **Wohnstandort, Bestand (Beeinträchtigung; allg.)**

Das Wohngrundstück wird heute vom Fluglärm gegenüber anderen Bereichen in der Stadt Offenbach weniger stark belastet. Durch das geplante Vorhaben ist allerdings die relative Zunahme der Fluglärmbelastung erheblich und übersteigt häufig die relevante Schwelle von >3db(A). – Dadurch wird die allg. Lebensqualität im Wohngebäude und auf den zugehörigen Freiflächen (Naherholungsqualität / Kommunikation) eingeschränkt. Stark betroffen sind hierdurch besonders lärmsensible Personen wie Kinder, alte Menschen, Kranke, Schichtarbeiter sowie Personen, die sich überdurchschnittlich lange in ihrer Wohnung aufhalten (u.a. nicht voll erwerbstätige Frauen). (Da durch Fluktuation sich die Zusammensetzung der Bewohner der Liegenschaft stets ändert, ist – im Sinne längerfristigen Vermietbarkeit - auf allgemeine Kriterien abzustellen und nicht auf die aktuelle Bewohnerschaft).

- **Wohnstandort, Bestand (Belastung / Gesundheit)**

Die vom Fluglärm ausgehenden Belastungen verschlechtern nicht nur die Wohnqualität der Wohnstandorte ganz allgemein.

Sowohl die Höhe der Dauerschallbelastung als auch die Höhe, zeitliche Folge und zeitliche Verteilung der Einzelschallereignisse führt z.T. mindestens zur Überschreitung präventiver medizinischer Vorsorgewerte aber auch gesundheitlicher Grenzwerte.

Es wird in diesem Zusammenhang auch verwiesen auf die von der Stadt Offenbach im Jahr 2003/2004 durchgeführten eigenen Fluglärmmessungen der Fa. MüllerBBM und die daraufhin erfolgte lärmmedizinische Beurteilung durch das Beratungsbüro Maschke. Es wird dabei verwiesen auf die auf Belastungen in den einzelnen Tag- und Nachtzeitscheiben. Weiter wird besonders auf die höhere Belastung an den Wochenenden und Feiertagen hingewiesen, an denen die Bevölkerung nicht nur Anspruch auf Ruhe hat, sondern die Fluglärmereignisse auch als besonders störend empfunden werden.

- **Wohnstandort, Bestand (Beeinträchtigung; Zahl der Lärmereignisse)**

Insbesondere die Steigerung der Zahl der Flugbewegungen in den letzten Jahren und die damit verbundene erhöhte Zahl von Einzelschallereignissen ohne größere Pausen sowie insbesondere die erhebliche Erhöhung der nächtlichen Flugereignisse hat die Wohnqualität verschlechtert. Mit dem Vorhaben soll die Zahl der Flugbewegungen (und damit Einzelschallereignisse) weiter steigen.

- **Wohnstandort, Bestand (Beeinträchtigung; keine Obergrenze der Flugbewegungen)**

Durch die geplante Steigerung der Flugbewegungen wird die Wohnqualität weiter beeinträchtigt. Da in den Planfeststellungsunterlagen keine Obergrenze verankert ist, muss langfristig mit Flugbewegungen >660.000 und weiter steigendem Fluglärm gerechnet werden.

Offenbach, März 2005

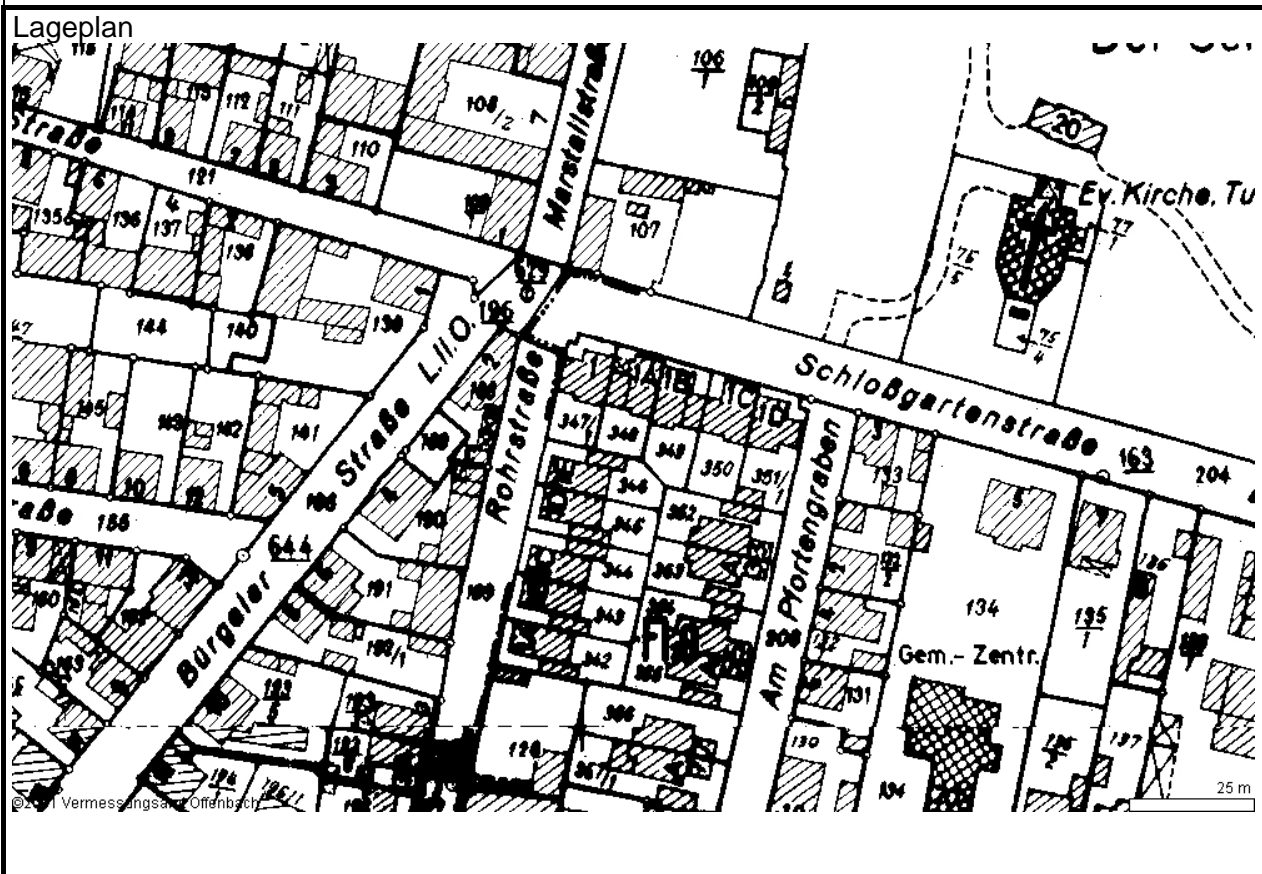
Gez. Grandke, OB

**Stadt Offenbach a. M.**  
**Einwendung im Planfeststellungsverfahren**  
**Ausbau Flughafen Frankfurt**



lfd. Nr.1679

Gemarkung	OF	Bie	Bü	Ru	x	
Flur	9	Flurstück				348
wirtschaftl. Einheit mit Flurstücken:				Fläche insgesamt (m <sup>2</sup> ):		215
Adresse (soweit vorh.)						
Str.-Nr.	609	Straßenname	Schloßgartenstraße	Haus-Nr.	1 A	
Eigentümer: Stadt Offenbach				Erbbaurecht:	x	
Erbbaunehmer: Marianne Plefka						



Nutzungsart: Reihenhaus						
Gebäude- und Freifl.	Öff. Zwecke (110 – 117)	Wohnen (130 – 136)	X	Handel / D. (140 – 147)	GE / GI (170– 174/321/330)	MI (210 – 213)
	Verkehrsanl. (230 – 236)	Vers.-Anl. (250/252/261)		Landw/Forst (270 -279)	Sport/Camp. (281 – 285)	Baulücke (290 – 292)
Freiflächen	Sport/Camp. (410- 418/422/427/ 430)	Grünanl./Park (420/421)		Acker/Grünl. (610 – 629)	Gartenland (630 – 639)	Wald (710 – 740)
Nähere Angaben zur Nutzung (insb. bei Gebäude u. Freiflächen für öffentl. Zwecke):						

Ausweisung im Regionalplan / Bauleitplanung / Sonstige Planungen							
RPS 2000				Siedlungsbereich (Bestand)			
FNP				Wohnbaufläche			
Sonstige Planung (z.B. L'Plan)							
B'Plan Nr./.		vom					
weitere Angaben (in Bezug auf Lage zu den Ab- und Anflugrouten und Lärmisophonen):							
Lage zu An- / Abflugrouten: Anflug, Bestand: außerhalb							
Anflug, Planung: außerhalb							
Abflug: Bestand, Planung: außerhalb							
Lage zu Lärmisophone (60 dB(A)- ROV)							
Westbetrieb:		Tag / Nacht (24 Std.):		Tag:		Nacht:	
Ostbetrieb:		Tag / Nacht (24 Std.):		Tag:		Nacht:	
100 : 100	X	Tag / Nacht (24 Std.):	Nein	Tag:		Nacht:	
Besonderheiten / Sonstiges:							
Einwendungen:							
<ul style="list-style-type: none"> <li> <b>Mitgeltung allgemeiner Einwendungen</b>  Die im allgemeinen Teil der Einwendungen der Stadt Offenbach gemachten Aussagen gelten auch für die flurstücks- / einrichtungsbezogenen Einwendungen und sind sinngemäß auf die Flurstücke / Einrichtungen zu übertragen.  Spezielle Einwendungen werden im Folgenden vorgebracht. </li> <li> <b>Grundbesitz wird entwertet</b>  Der städtische Grundbesitz liegt zwar nicht im engeren Einzugsbereich der Flugrouten (Siedlungsbeschränkungsbereich / potentieller Siedlungsbeschränkungsbereich bzw. unter oder in der Nähe der An- und Abflugrouten). Da in Offenbach zahlreiche Grundstücke in dem angesprochenen Bereich liegen und für diese Bereiche eine negative Auswirkung des Vorhabens auf die Grundstückspreisentwicklung nicht auszuschließen ist (vgl. dazu u.a. RDF-Gutachten „externe Kosten“, 2003), muss davon ausgegangen werden, dass diese Entwicklung auch bei den sonstigen Grundstücken nicht ohne negative Auswirkungen bleibt und daher das fiskalische Vermögen der Stadt Offenbach beeinträchtigt wird. </li> <li> <b>Wohnstandort, Bestand / Planung (Beeinträchtigung, allg.)</b>  Das Flurstück dient dem Wohnen. Die mittel- und langfristige Sicherung der wirtschaftlichen Substanz des Grundstücks ist abhängig von einer marktkonformen Sicherung allgemeiner Wohnbedingungen. Dies wird durch das Vorhaben mit Zunahme des Fluglärms (Dauerschall / Einzelschallereignisse / nächtl. Schallereignisse bzw. Ereignisse in lärmsensiblen Zeiten) in Frage gestellt </li> <li> <b>Wohnstandort, Bestand (Wertverlust)</b>  Die Einschränkung der Lebensqualität durch den Fluglärm gefährdet langfristig die adäquate Vermietbarkeit / Vergabe des Erbbaurechts und damit die Wertschubstanz der Liegenschaft. - Der Eigentümer sieht sich der Gefahr ausgesetzt, mit Mietminderungen / Einschränkungen des Erbbauzinses / Reduktion des erzielbaren Werts bei Verkauf des Erbbaurechts konfrontiert zu werden. </li> <li> <b>Wohnstandort, (Regional- und Stadtentwicklung)</b>  Ziel der Regional- und Stadtentwicklung ist es, die „weichen Standortfaktoren“ zu verbessern, um die Wohnbevölkerung der Kernstädte im Ballungsgebiet Rhein-Main (hierzu gehört OF) in der Stadt zu halten, die Standortbindung (und damit soziales Engagement in der Stadt, im Quartier) zu stabilisieren und Suburbanisierung (mit negativen Folgen im Verkehr) zu begrenzen. Hierzu gehört erheblich die Wohnzufriedenheit und dazu auch akzeptable Umweltbedingungen. Hier sind Kernstädte gegenüber den anderen Gemeindetypen in einer ständigen „Aufholjagd“ (vgl. BBR, Bd. 15/2003, S. 18ff). – Die Verschlechterung der Umweltbedingungen infolge vermehrten Fluglärms konterkariert diese Anstrengungen der Stadt- und Regionalplanung und führt zu stadtwirtschaftlicher und sozialer Erosion. </li> </ul>							

- **Wohnstandort, Bestand (Beeinträchtigung, allg.)**

Zur Wohnzufriedenheit der Bewohner ist die Frage der Umweltbelastungen von erheblicher Brisanz. Bei der Umweltbelastung spielt der Lärm (und hier auch der Fluglärm) eine wesentliche Rolle. Die Befragung des BBR (BBR-Berichte 15/2003, S.50ff) zeigt die wachsende Bedeutung dieses Faktors und die hohe Bedeutung für den Innenstadtrand/Stadtrand der Kernstädte wie OF. Die geplante Erweiterung des Flughafens verschärft diese Problematik und führt zur Entwertung der Wohnliegenschaften (s.o.).

- **Wohnstandort, Bestand (Beeinträchtigung; allg.)**

Das Wohngrundstück wird heute vom Fluglärm gegenüber anderen Bereichen in der Stadt Offenbach weniger stark belastet. Durch das geplante Vorhaben ist allerdings die relative Zunahme der Fluglärmbelastung erheblich und übersteigt häufig die relevante Schwelle von >3db(A). – Dadurch wird die allg. Lebensqualität im Wohngebäude und auf den zugehörigen Freiflächen (Naherholungsqualität / Kommunikation) eingeschränkt. Stark betroffen sind hierdurch besonders lärmsensible Personen wie Kinder, alte Menschen, Kranke, Schichtarbeiter sowie Personen, die sich überdurchschnittlich lange in ihrer Wohnung aufhalten (u.a. nicht voll erwerbstätige Frauen). (Da durch Fluktuation sich die Zusammensetzung der Bewohner der Liegenschaft stets ändert, ist – im Sinne längerfristigen Vermietbarkeit - auf allgemeine Kriterien abzustellen und nicht auf die aktuelle Bewohnerschaft).

- **Wohnstandort, Bestand (Belastung / Gesundheit)**

Die vom Fluglärm ausgehenden Belastungen verschlechtern nicht nur die Wohnqualität der Wohnstandorte ganz allgemein.

Sowohl die Höhe der Dauerschallbelastung als auch die Höhe, zeitliche Folge und zeitliche Verteilung der Einzelschallereignisse führt z.T. mindestens zur Überschreitung präventiver medizinischer Vorsorgewerte aber auch gesundheitlicher Grenzwerte.

Es wird in diesem Zusammenhang auch verwiesen auf die von der Stadt Offenbach im Jahr 2003/2004 durchgeführten eigenen Fluglärmmessungen der Fa. MüllerBBM und die daraufhin erfolgte lärmmedizinische Beurteilung durch das Beratungsbüro Maschke. Es wird dabei verwiesen auf die auf Belastungen in den einzelnen Tag- und Nachtzeitscheiben. Weiter wird besonders auf die höhere Belastung an den Wochenenden und Feiertagen hingewiesen, an denen die Bevölkerung nicht nur Anspruch auf Ruhe hat, sondern die Fluglärmereignisse auch als besonders störend empfunden werden.

- **Wohnstandort, Bestand (Beeinträchtigung; Zahl der Lärmereignisse)**

Insbesondere die Steigerung der Zahl der Flugbewegungen in den letzten Jahren und die damit verbundene erhöhte Zahl von Einzelschallereignissen ohne größere Pausen sowie insbesondere die erhebliche Erhöhung der nächtlichen Flugereignisse hat die Wohnqualität verschlechtert. Mit dem Vorhaben soll die Zahl der Flugbewegungen (und damit Einzelschallereignisse) weiter steigen.

- **Wohnstandort, Bestand (Beeinträchtigung; keine Obergrenze der Flugbewegungen)**

Durch die geplante Steigerung der Flugbewegungen wird die Wohnqualität weiter beeinträchtigt. Da in den Planfeststellungsunterlagen keine Obergrenze verankert ist, muss langfristig mit Flugbewegungen >660.000 und weiter steigendem Fluglärm gerechnet werden.

Offenbach, März 2005

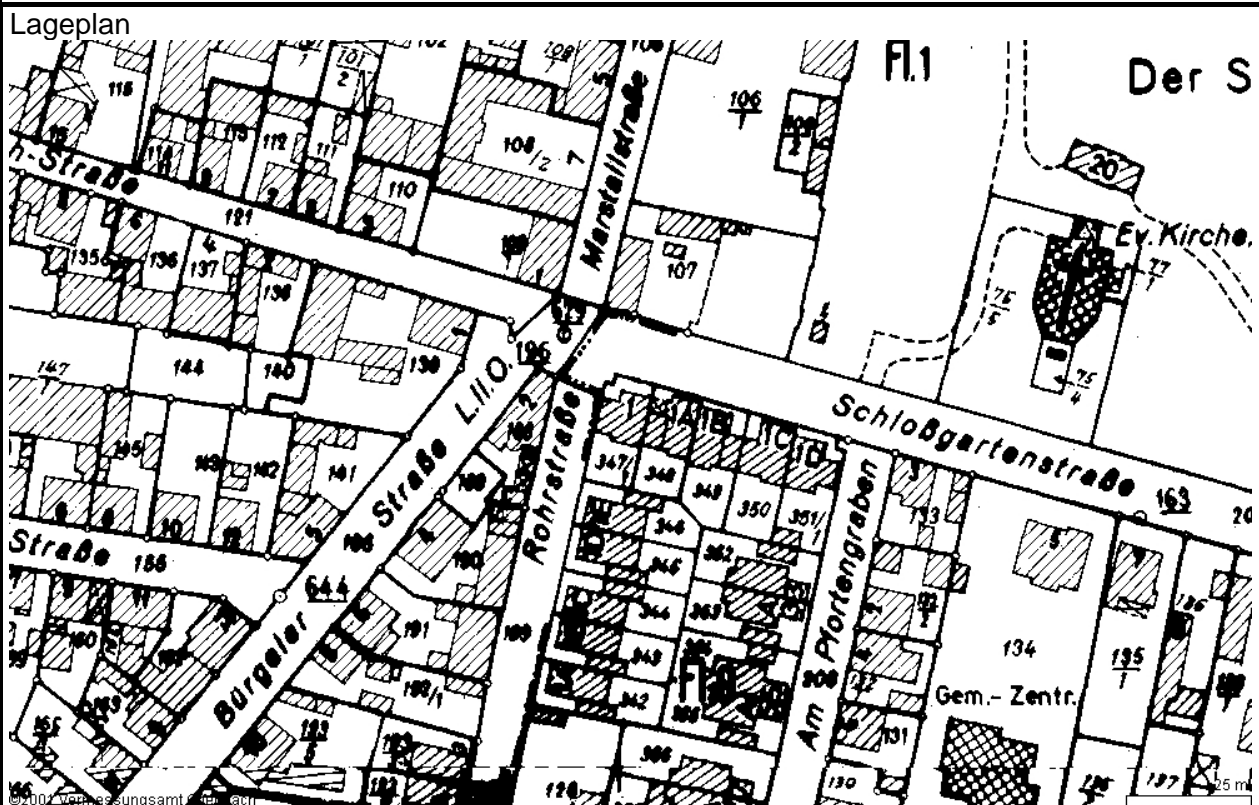
Gez. Grandke, OB

**Stadt Offenbach a. M.**  
**Einwendung im Planfeststellungsverfahren**  
**Ausbau Flughafen Frankfurt**



lfd. Nr.1680

Gemarkung	OF	Bie	Bü	Ru	x	
Flur	9	Flurstück				349
wirtschaftl. Einheit mit Flurstücken:				Fläche insgesamt (m <sup>2</sup> ):		238
Adresse (soweit vorh.)						
Str.-Nr.	609	Straßenname	Schloßgartenstraße	Haus-Nr.		1B
Eigentümer: Stadt Offenbach				Erbbaurecht:		x
Erbbaunehmer: Volker und Hannelore Andree						



Nutzungsart: Reihenhaus						
Gebäude- und Freifl.	Öff. Zwecke (110 – 117)	Wohnen (130 – 136)	X	Handel / D. (140 – 147)	GE / GI (170–174/321/330)	MI (210 – 213)
	Verkehrs anl. (230 – 236)	Vers.-Anl. (250/252/261)		Landw/Forst (270 -279)	Sport/Camp. (281 – 285)	Baulücke (290 – 292)
Freiflächen	Sport/Camp. (410-418/422/427/430)	Grün anl./Park (420/421)		Acker/Grünl. (610 – 629)	Gartenland (630 – 639)	Wald (710 – 740)

Nähere Angaben zur Nutzung (insb. bei Gebäude u. Freiflächen für öffentl. Zwecke):

Ausweisung im Regionalplan / Bauleitplanung / Sonstige Planungen							
RPS 2000				Siedlungsbereich (Bestand)			
FNP				Wohnbaufläche			
Sonstige Planung (z.B. L'Plan)							
B'Plan Nr./.		vom					
weitere Angaben (in Bezug auf Lage zu den Ab- und Anflugrouten und Lärmisophonen):							
Lage zu An- / Abflugrouten: Anflug, Bestand: außerhalb							
Anflug, Planung: außerhalb							
Abflug: Bestand, Planung: außerhalb							
Lage zu Lärmisophone (60 dB(A)- ROV)							
Westbetrieb:		Tag / Nacht (24 Std.):		Tag:		Nacht:	
Ostbetrieb:		Tag / Nacht (24 Std.):		Tag:		Nacht:	
100 : 100	X	Tag / Nacht (24 Std.):	Nein	Tag:		Nacht:	
Besonderheiten / Sonstiges:							
Einwendungen:							
<ul style="list-style-type: none"> <li> <b>Mitgeltung allgemeiner Einwendungen</b>  Die im allgemeinen Teil der Einwendungen der Stadt Offenbach gemachten Aussagen gelten auch für die flurstücks- / einrichtungsbezogenen Einwendungen und sind sinngemäß auf die Flurstücke / Einrichtungen zu übertragen.  Spezielle Einwendungen werden im Folgenden vorgebracht. </li> <li> <b>Grundbesitz wird entwertet</b>  Der städtische Grundbesitz liegt zwar nicht im engeren Einzugsbereich der Flugrouten (Siedlungsbeschränkungsbereich / potentieller Siedlungsbeschränkungsbereich bzw. unter oder in der Nähe der An- und Abflugrouten). Da in Offenbach zahlreiche Grundstücke in dem angesprochenen Bereich liegen und für diese Bereiche eine negative Auswirkung des Vorhabens auf die Grundstückspreisentwicklung nicht auszuschließen ist (vgl. dazu u.a. RDF-Gutachten „externe Kosten“, 2003), muss davon ausgegangen werden, dass diese Entwicklung auch bei den sonstigen Grundstücken nicht ohne negative Auswirkungen bleibt und daher das fiskalische Vermögen der Stadt Offenbach beeinträchtigt wird. </li> <li> <b>Wohnstandort, Bestand / Planung (Beeinträchtigung, allg.)</b>  Das Flurstück dient dem Wohnen. Die mittel- und langfristige Sicherung der wirtschaftlichen Substanz des Grundstücks ist abhängig von einer marktkonformen Sicherung allgemeiner Wohnbedingungen. Dies wird durch das Vorhaben mit Zunahme des Fluglärms (Dauerschall / Einzelschallereignisse / nächtl. Schallereignisse bzw. Ereignisse in lärmsensiblen Zeiten) in Frage gestellt </li> <li> <b>Wohnstandort, Bestand (Wertverlust)</b>  Die Einschränkung der Lebensqualität durch den Fluglärm gefährdet langfristig die adäquate Vermietbarkeit / Vergabe des Erbbaurechts und damit die Wertschubstanz der Liegenschaft. - Der Eigentümer sieht sich der Gefahr ausgesetzt, mit Mietminderungen / Einschränkungen des Erbbauzinses / Reduktion des erzielbaren Werts bei Verkauf des Erbbaurechts konfrontiert zu werden. </li> <li> <b>Wohnstandort, (Regional- und Stadtentwicklung)</b>  Ziel der Regional- und Stadtentwicklung ist es, die „weichen Standortfaktoren“ zu verbessern, um die Wohnbevölkerung der Kernstädte im Ballungsgebiet Rhein-Main (hierzu gehört OF) in der Stadt zu halten, die Standortbindung (und damit soziales Engagement in der Stadt, im Quartier) zu stabilisieren und Suburbanisierung (mit negativen Folgen im Verkehr) zu begrenzen. Hierzu gehört erheblich die Wohnzufriedenheit und dazu auch akzeptable Umweltbedingungen. Hier sind Kernstädte gegenüber den anderen Gemeindetypen in einer ständigen „Aufholjagd“ (vgl. BBR, Bd. 15/2003, S. 18ff). – Die Verschlechterung der Umweltbedingungen infolge vermehrten Fluglärms konterkariert diese Anstrengungen der Stadt- und Regionalplanung und führt zu stadtwirtschaftlicher und sozialer Erosion. </li> </ul>							

- **Wohnstandort, Bestand (Beeinträchtigung, allg.)**

Zur Wohnzufriedenheit der Bewohner ist die Frage der Umweltbelastungen von erheblicher Brisanz. Bei der Umweltbelastung spielt der Lärm (und hier auch der Fluglärm) eine wesentliche Rolle. Die Befragung des BBR (BBR-Berichte 15/2003, S.50ff) zeigt die wachsende Bedeutung dieses Faktors und die hohe Bedeutung für den Innenstadtrand/Stadtrand der Kernstädte wie OF. Die geplante Erweiterung des Flughafens verschärft diese Problematik und führt zur Entwertung der Wohnliegenschaften (s.o.).

- **Wohnstandort, Bestand (Beeinträchtigung; allg.)**

Das Wohngrundstück wird heute vom Fluglärm gegenüber anderen Bereichen in der Stadt Offenbach weniger stark belastet. Durch das geplante Vorhaben ist allerdings die relative Zunahme der Fluglärmbelastung erheblich und übersteigt häufig die relevante Schwelle von >3db(A). – Dadurch wird die allg. Lebensqualität im Wohngebäude und auf den zugehörigen Freiflächen (Naherholungsqualität / Kommunikation) eingeschränkt. Stark betroffen sind hierdurch besonders lärmsensible Personen wie Kinder, alte Menschen, Kranke, Schichtarbeiter sowie Personen, die sich überdurchschnittlich lange in ihrer Wohnung aufhalten (u.a. nicht voll erwerbstätige Frauen). (Da durch Fluktuation sich die Zusammensetzung der Bewohner der Liegenschaft stets ändert, ist – im Sinne längerfristigen Vermietbarkeit - auf allgemeine Kriterien abzustellen und nicht auf die aktuelle Bewohnerschaft).

- **Wohnstandort, Bestand (Belastung / Gesundheit)**

Die vom Fluglärm ausgehenden Belastungen verschlechtern nicht nur die Wohnqualität der Wohnstandorte ganz allgemein.

Sowohl die Höhe der Dauerschallbelastung als auch die Höhe, zeitliche Folge und zeitliche Verteilung der Einzelschallereignisse führt z.T. mindestens zur Überschreitung präventiver medizinischer Vorsorgewerte aber auch gesundheitlicher Grenzwerte.

Es wird in diesem Zusammenhang auch verwiesen auf die von der Stadt Offenbach im Jahr 2003/2004 durchgeführten eigenen Fluglärmmessungen der Fa. MüllerBBM und die daraufhin erfolgte lärmmedizinische Beurteilung durch das Beratungsbüro Maschke. Es wird dabei verwiesen auf die auf Belastungen in den einzelnen Tag- und Nachtzeitscheiben. Weiter wird besonders auf die höhere Belastung an den Wochenenden und Feiertagen hingewiesen, an denen die Bevölkerung nicht nur Anspruch auf Ruhe hat, sondern die Fluglärmereignisse auch als besonders störend empfunden werden.

- **Wohnstandort, Bestand (Beeinträchtigung; Zahl der Lärmereignisse)**

Insbesondere die Steigerung der Zahl der Flugbewegungen in den letzten Jahren und die damit verbundene erhöhte Zahl von Einzelschallereignissen ohne größere Pausen sowie insbesondere die erhebliche Erhöhung der nächtlichen Flugereignisse hat die Wohnqualität verschlechtert. Mit dem Vorhaben soll die Zahl der Flugbewegungen (und damit Einzelschallereignisse) weiter steigen.

- **Wohnstandort, Bestand (Beeinträchtigung; keine Obergrenze der Flugbewegungen)**

Durch die geplante Steigerung der Flugbewegungen wird die Wohnqualität weiter beeinträchtigt. Da in den Planfeststellungsunterlagen keine Obergrenze verankert ist, muss langfristig mit Flugbewegungen >660.000 und weiter steigendem Fluglärm gerechnet werden.

Offenbach, März 2005

Gez. Grandke, OB

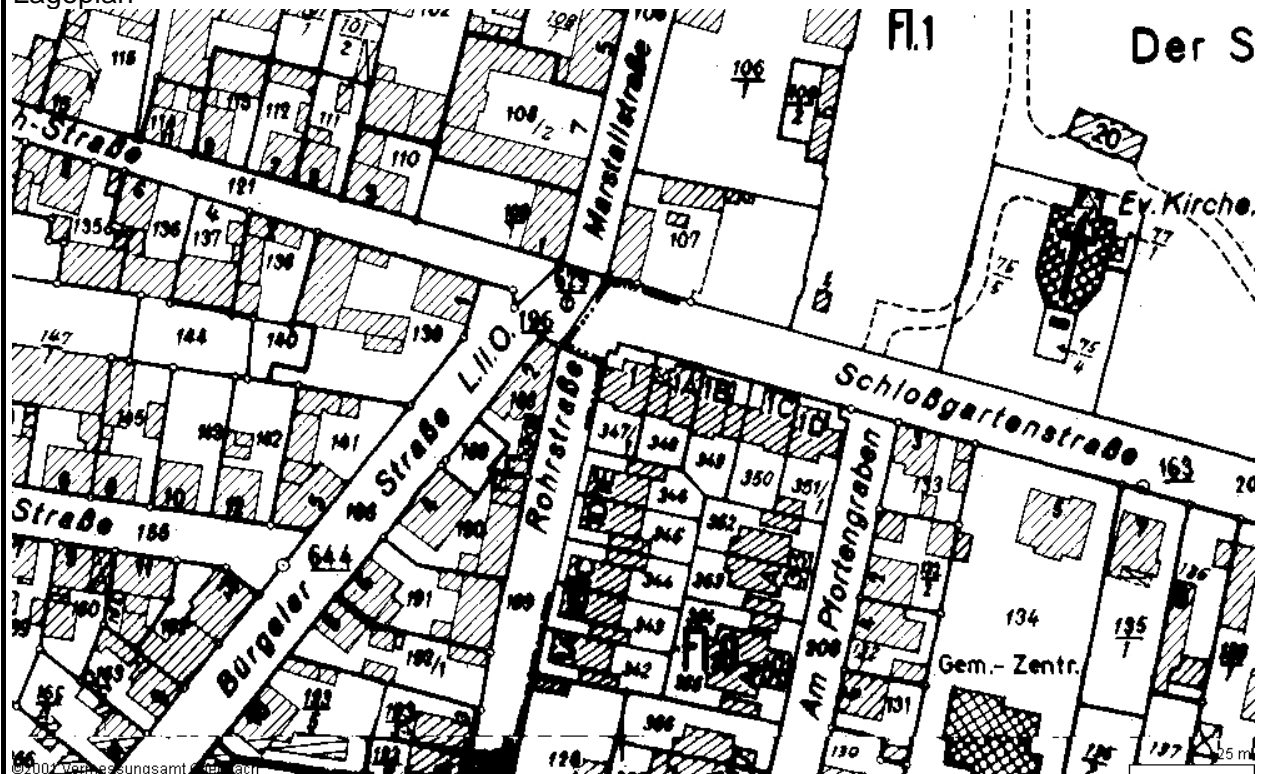
**Stadt Offenbach a. M.**  
**Einwendung im Planfeststellungsverfahren**  
**Ausbau Flughafen Frankfurt**



lfd. Nr.1681

Gemarkung	OF	Bie	Bü	Ru	x	
Flur	9	Flurstück				350
wirtschaftl. Einheit mit Flurstücken:				Fläche insgesamt (m <sup>2</sup> ):		245
Adresse (soweit vorh.)						
Str.-Nr.	609	Straßenname	Schloßgartenstraße	Haus-Nr.		1C
Eigentümer: Stadt Offenbach				Erbbaurecht:		x
Erbbaunehmer: Hans – Herbert und Monika Knörr						

Lageplan



**Nutzungsart: Reihenhaus**

Gebäude- und Freifl.	Öff. Zwecke (110 – 117)	Wohnen (130 – 136)	X	Handel / D. (140 – 147)	GE / GI (170– 174/321/330)	MI (210 – 213)
	Verkehrs anl. (230 – 236)	Vers.-Anl. (250/252/261)		Landw/Forst (270 -279)	Sport/Camp. (281 – 285)	Baulücke (290 – 292)
Freiflächen	Sport/Camp. (410- 418/422/427/ 430)	Grünanl./Park (420/421)		Acker/Grünl. (610 – 629)	Gartenland (630 – 639)	Wald (710 – 740)

Nähere Angaben zur Nutzung (insb. bei Gebäude u. Freiflächen für öffentl. Zwecke):



Ausweisung im Regionalplan / Bauleitplanung / Sonstige Planungen							
RPS 2000				Siedlungsbereich (Bestand)			
FNP				Wohnbaufläche			
Sonstige Planung (z.B. L'Plan)							
B'Plan Nr./.		vom					
weitere Angaben (in Bezug auf Lage zu den Ab- und Anflugrouten und Lärmisophonen):							
Lage zu An- / Abflugrouten: Anflug, Bestand: außerhalb							
Anflug, Planung: außerhalb							
Abflug: Bestand, Planung: außerhalb							
Lage zu Lärmisophone (60 dB(A)- ROV)							
Westbetrieb:		Tag / Nacht (24 Std.):		Tag:		Nacht:	
Ostbetrieb:		Tag / Nacht (24 Std.):		Tag:		Nacht:	
100 : 100	X	Tag / Nacht (24 Std.):	Nein	Tag:		Nacht:	
Besonderheiten / Sonstiges:							
Einwendungen:							
<ul style="list-style-type: none"> <li> <b>Mitgeltung allgemeiner Einwendungen</b>  Die im allgemeinen Teil der Einwendungen der Stadt Offenbach gemachten Aussagen gelten auch für die flurstücks- / einrichtungsbezogenen Einwendungen und sind sinngemäß auf die Flurstücke / Einrichtungen zu übertragen.  Spezielle Einwendungen werden im Folgenden vorgebracht. </li> <li> <b>Grundbesitz wird entwertet</b>  Der städtische Grundbesitz liegt zwar nicht im engeren Einzugsbereich der Flugrouten (Siedlungsbeschränkungsbereich / potentieller Siedlungsbeschränkungsbereich bzw. unter oder in der Nähe der An- und Abflugrouten). Da in Offenbach zahlreiche Grundstücke in dem angesprochenen Bereich liegen und für diese Bereiche eine negative Auswirkung des Vorhabens auf die Grundstückspreisentwicklung nicht auszuschließen ist (vgl. dazu u.a. RDF-Gutachten „externe Kosten“, 2003), muss davon ausgegangen werden, dass diese Entwicklung auch bei den sonstigen Grundstücken nicht ohne negative Auswirkungen bleibt und daher das fiskalische Vermögen der Stadt Offenbach beeinträchtigt wird. </li> <li> <b>Wohnstandort, Bestand / Planung (Beeinträchtigung, allg.)</b>  Das Flurstück dient dem Wohnen. Die mittel- und langfristige Sicherung der wirtschaftlichen Substanz des Grundstücks ist abhängig von einer marktkonformen Sicherung allgemeiner Wohnbedingungen. Dies wird durch das Vorhaben mit Zunahme des Fluglärms (Dauerschall / Einzelschallereignisse / nächtl. Schallereignisse bzw. Ereignisse in lärmsensiblen Zeiten) in Frage gestellt </li> <li> <b>Wohnstandort, Bestand (Wertverlust)</b>  Die Einschränkung der Lebensqualität durch den Fluglärm gefährdet langfristig die adäquate Vermietbarkeit / Vergabe des Erbbaurechts und damit die Wertschubstanz der Liegenschaft. - Der Eigentümer sieht sich der Gefahr ausgesetzt, mit Mietminderungen / Einschränkungen des Erbbauzinses / Reduktion des erzielbaren Werts bei Verkauf des Erbbaurechts konfrontiert zu werden. </li> <li> <b>Wohnstandort, (Regional- und Stadtentwicklung)</b>  Ziel der Regional- und Stadtentwicklung ist es, die „weichen Standortfaktoren“ zu verbessern, um die Wohnbevölkerung der Kernstädte im Ballungsgebiet Rhein-Main (hierzu gehört OF) in der Stadt zu halten, die Standortbindung (und damit soziales Engagement in der Stadt, im Quartier) zu stabilisieren und Suburbanisierung (mit negativen Folgen im Verkehr) zu begrenzen. Hierzu gehört erheblich die Wohnzufriedenheit und dazu auch akzeptable Umweltbedingungen. Hier sind Kernstädte gegenüber den anderen Gemeindetypen in einer ständigen „Aufholjagd“ (vgl. BBR, Bd. 15/2003, S. 18ff). – Die Verschlechterung der Umweltbedingungen infolge vermehrten Fluglärms konterkariert diese Anstrengungen der Stadt- und Regionalplanung und führt zu stadtwirtschaftlicher und sozialer Erosion. </li> </ul>							

- **Wohnstandort, Bestand (Beeinträchtigung, allg.)**

Zur Wohnzufriedenheit der Bewohner ist die Frage der Umweltbelastungen von erheblicher Brisanz. Bei der Umweltbelastung spielt der Lärm (und hier auch der Fluglärm) eine wesentliche Rolle. Die Befragung des BBR (BBR-Berichte 15/2003, S.50ff) zeigt die wachsende Bedeutung dieses Faktors und die hohe Bedeutung für den Innenstadtrand/Stadtrand der Kernstädte wie OF. Die geplante Erweiterung des Flughafens verschärft diese Problematik und führt zur Entwertung der Wohnliegenschaften (s.o.).

- **Wohnstandort, Bestand (Beeinträchtigung; allg.)**

Das Wohngrundstück wird heute vom Fluglärm gegenüber anderen Bereichen in der Stadt Offenbach weniger stark belastet. Durch das geplante Vorhaben ist allerdings die relative Zunahme der Fluglärmbelastung erheblich und übersteigt häufig die relevante Schwelle von >3db(A). – Dadurch wird die allg. Lebensqualität im Wohngebäude und auf den zugehörigen Freiflächen (Naherholungsqualität / Kommunikation) eingeschränkt. Stark betroffen sind hierdurch besonders lärmsensible Personen wie Kinder, alte Menschen, Kranke, Schichtarbeiter sowie Personen, die sich überdurchschnittlich lange in ihrer Wohnung aufhalten (u.a. nicht voll erwerbstätige Frauen). (Da durch Fluktuation sich die Zusammensetzung der Bewohner der Liegenschaft stets ändert, ist – im Sinne längerfristigen Vermietbarkeit - auf allgemeine Kriterien abzustellen und nicht auf die aktuelle Bewohnerschaft).

- **Wohnstandort, Bestand (Belastung / Gesundheit)**

Die vom Fluglärm ausgehenden Belastungen verschlechtern nicht nur die Wohnqualität der Wohnstandorte ganz allgemein.

Sowohl die Höhe der Dauerschallbelastung als auch die Höhe, zeitliche Folge und zeitliche Verteilung der Einzelschallereignisse führt z.T. mindestens zur Überschreitung präventiver medizinischer Vorsorgewerte aber auch gesundheitlicher Grenzwerte.

Es wird in diesem Zusammenhang auch verwiesen auf die von der Stadt Offenbach im Jahr 2003/2004 durchgeführten eigenen Fluglärmmessungen der Fa. MüllerBBM und die daraufhin erfolgte lärmmedizinische Beurteilung durch das Beratungsbüro Maschke. Es wird dabei verwiesen auf die auf Belastungen in den einzelnen Tag- und Nachtzeitscheiben. Weiter wird besonders auf die höhere Belastung an den Wochenenden und Feiertagen hingewiesen, an denen die Bevölkerung nicht nur Anspruch auf Ruhe hat, sondern die Fluglärmereignisse auch als besonders störend empfunden werden.

- **Wohnstandort, Bestand (Beeinträchtigung; Zahl der Lärmereignisse)**

Insbesondere die Steigerung der Zahl der Flugbewegungen in den letzten Jahren und die damit verbundene erhöhte Zahl von Einzelschallereignissen ohne größere Pausen sowie insbesondere die erhebliche Erhöhung der nächtlichen Flugereignisse hat die Wohnqualität verschlechtert. Mit dem Vorhaben soll die Zahl der Flugbewegungen (und damit Einzelschallereignisse) weiter steigen.

- **Wohnstandort, Bestand (Beeinträchtigung; keine Obergrenze der Flugbewegungen)**

Durch die geplante Steigerung der Flugbewegungen wird die Wohnqualität weiter beeinträchtigt. Da in den Planfeststellungsunterlagen keine Obergrenze verankert ist, muss langfristig mit Flugbewegungen >660.000 und weiter steigendem Fluglärm gerechnet werden.

Offenbach, März 2005

Gez. Grandke, OB

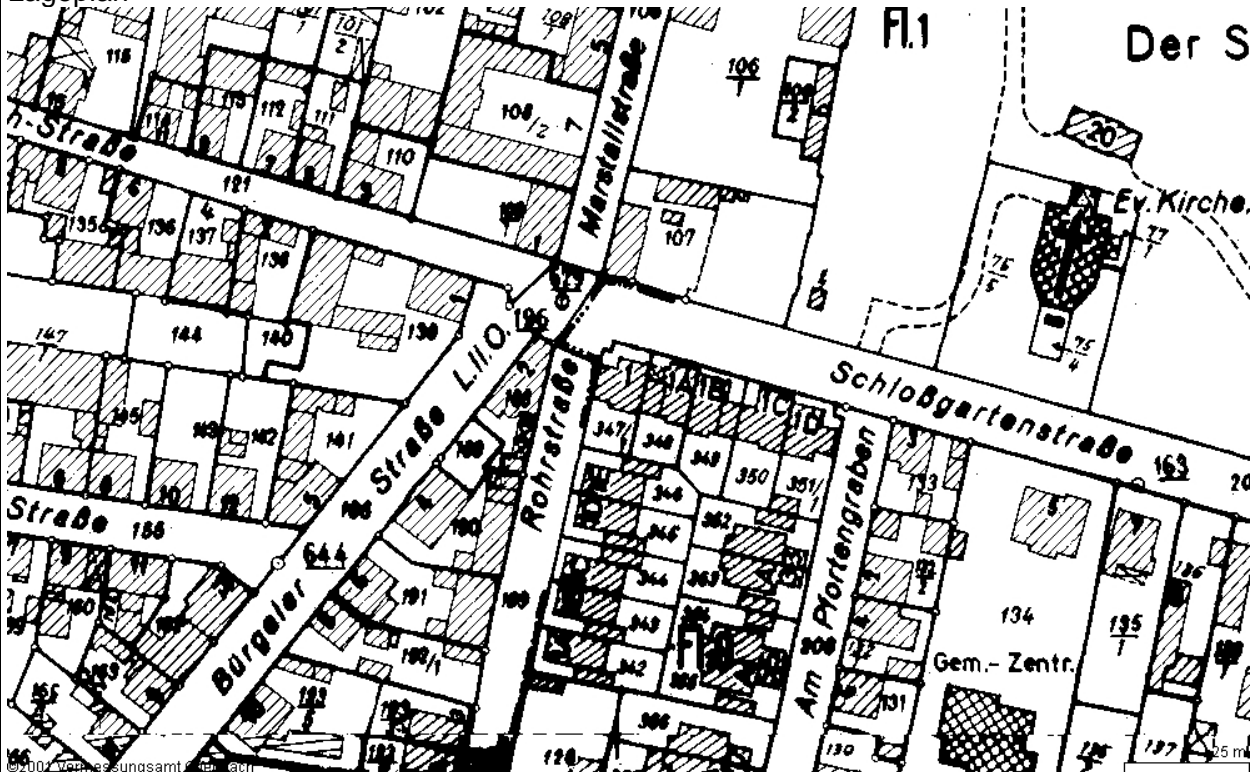
**Stadt Offenbach a. M.**  
**Einwendung im Planfeststellungsverfahren**  
**Ausbau Flughafen Frankfurt**



lfd. Nr.1682

Gemarkung	OF	Bie	Bü	Ru	x	
Flur	9	Flurstück				351_1
wirtschaftl. Einheit mit Flurstücken:				Fläche insgesamt (m <sup>2</sup> ):		255
Adresse (soweit vorh.)						
Str.-Nr.	609	Straßenname	Schloßgartenstraße	Haus-Nr.		1D
Eigentümer: Stadt Offenbach				Erbbaurecht:		x
Erbbaunehmer: Helmut und Sylvia Fornauf						

Lageplan



**Nutzungsart: Reihenhaus**

Gebäude- und Freifl.	Öff. Zwecke (110 – 117)	Wohnen (130 – 136)	X	Handel / D. (140 – 147)	GE / GI (170– 174/321/330)	MI (210 – 213)
	Verkehrs anl. (230 – 236)	Vers.-Anl. (250/252/261)		Landw/Forst (270 -279)	Sport/Camp. (281 – 285)	Baulücke (290 – 292)
Freiflächen	Sport/Camp. (410- 418/422/427/ 430)	Grünanl./Park (420/421)		Acker/Grünl. (610 – 629)	Gartenland (630 – 639)	Wald (710 – 740)

Nähere Angaben zur Nutzung (insb. bei Gebäude u. Freiflächen für öffentl. Zwecke):

Ausweisung im Regionalplan / Bauleitplanung / Sonstige Planungen							
RPS 2000				Siedlungsbereich (Bestand)			
FNP				Wohnbaufläche			
Sonstige Planung (z.B. L'Plan)							
B'Plan Nr./.		vom					
weitere Angaben (in Bezug auf Lage zu den Ab- und Anflugrouten und Lärmisophonen):							
Lage zu An- / Abflugrouten: Anflug, Bestand: außerhalb							
Anflug, Planung: außerhalb							
Abflug: Bestand, Planung: außerhalb							
Lage zu Lärmisophone (60 dB(A)- ROV)							
Westbetrieb:		Tag / Nacht (24 Std.):		Tag:		Nacht:	
Ostbetrieb:		Tag / Nacht (24 Std.):		Tag:		Nacht:	
100 : 100	X	Tag / Nacht (24 Std.):	Nein	Tag:		Nacht:	
Besonderheiten / Sonstiges:							
Einwendungen:							
<ul style="list-style-type: none"> <li> <b>Mitgeltung allgemeiner Einwendungen</b>  Die im allgemeinen Teil der Einwendungen der Stadt Offenbach gemachten Aussagen gelten auch für die flurstücks- / einrichtungsbezogenen Einwendungen und sind sinngemäß auf die Flurstücke / Einrichtungen zu übertragen.  Spezielle Einwendungen werden im Folgenden vorgebracht. </li> <li> <b>Grundbesitz wird entwertet</b>  Der städtische Grundbesitz liegt zwar nicht im engeren Einzugsbereich der Flugrouten (Siedlungsbeschränkungsbereich / potentieller Siedlungsbeschränkungsbereich bzw. unter oder in der Nähe der An- und Abflugrouten). Da in Offenbach zahlreiche Grundstücke in dem angesprochenen Bereich liegen und für diese Bereiche eine negative Auswirkung des Vorhabens auf die Grundstückspreisentwicklung nicht auszuschließen ist (vgl. dazu u.a. RDF-Gutachten „externe Kosten“, 2003), muss davon ausgegangen werden, dass diese Entwicklung auch bei den sonstigen Grundstücken nicht ohne negative Auswirkungen bleibt und daher das fiskalische Vermögen der Stadt Offenbach beeinträchtigt wird. </li> <li> <b>Wohnstandort, Bestand / Planung (Beeinträchtigung, allg.)</b>  Das Flurstück dient dem Wohnen. Die mittel- und langfristige Sicherung der wirtschaftlichen Substanz des Grundstücks ist abhängig von einer marktkonformen Sicherung allgemeiner Wohnbedingungen. Dies wird durch das Vorhaben mit Zunahme des Fluglärms (Dauerschall / Einzelschallereignisse / nächtl. Schallereignisse bzw. Ereignisse in lärmsensiblen Zeiten) in Frage gestellt </li> <li> <b>Wohnstandort, Bestand (Wertverlust)</b>  Die Einschränkung der Lebensqualität durch den Fluglärm gefährdet langfristig die adäquate Vermietbarkeit / Vergabe des Erbbaurechts und damit die Wertsubstanz der Liegenschaft. - Der Eigentümer sieht sich der Gefahr ausgesetzt, mit Mietminderungen / Einschränkungen des Erbbauzinses / Reduktion des erzielbaren Werts bei Verkauf des Erbbaurechts konfrontiert zu werden. </li> <li> <b>Wohnstandort, (Regional- und Stadtentwicklung)</b>  Ziel der Regional- und Stadtentwicklung ist es, die „weichen Standortfaktoren“ zu verbessern, um die Wohnbevölkerung der Kernstädte im Ballungsgebiet Rhein-Main (hierzu gehört OF) in der Stadt zu halten, die Standortbindung (und damit soziales Engagement in der Stadt, im Quartier) zu stabilisieren und Suburbanisierung (mit negativen Folgen im Verkehr) zu begrenzen. Hierzu gehört erheblich die Wohnzufriedenheit und dazu auch akzeptable Umweltbedingungen. Hier sind Kernstädte gegenüber den anderen Gemeindetypen in einer ständigen „Aufholjagd“ (vgl. BBR, Bd. 15/2003, S. 18ff). – Die Verschlechterung der Umweltbedingungen infolge vermehrten Fluglärms konterkariert diese Anstrengungen der Stadt- und Regionalplanung und führt zu stadtwirtschaftlicher und sozialer Erosion. </li> </ul>							

- **Wohnstandort, Bestand (Beeinträchtigung, allg.)**

Zur Wohnzufriedenheit der Bewohner ist die Frage der Umweltbelastungen von erheblicher Brisanz. Bei der Umweltbelastung spielt der Lärm (und hier auch der Fluglärm) eine wesentliche Rolle. Die Befragung des BBR (BBR-Berichte 15/2003, S.50ff) zeigt die wachsende Bedeutung dieses Faktors und die hohe Bedeutung für den Innenstadtrand/Stadtrand der Kernstädte wie OF. Die geplante Erweiterung des Flughafens verschärft diese Problematik und führt zur Entwertung der Wohnliegenschaften (s.o.).

- **Wohnstandort, Bestand (Beeinträchtigung; allg.)**

Das Wohngrundstück wird heute vom Fluglärm gegenüber anderen Bereichen in der Stadt Offenbach weniger stark belastet. Durch das geplante Vorhaben ist allerdings die relative Zunahme der Fluglärmbelastung erheblich und übersteigt häufig die relevante Schwelle von >3db(A). – Dadurch wird die allg. Lebensqualität im Wohngebäude und auf den zugehörigen Freiflächen (Naherholungsqualität / Kommunikation) eingeschränkt. Stark betroffen sind hierdurch besonders lärmsensible Personen wie Kinder, alte Menschen, Kranke, Schichtarbeiter sowie Personen, die sich überdurchschnittlich lange in ihrer Wohnung aufhalten (u.a. nicht voll erwerbstätige Frauen). (Da durch Fluktuation sich die Zusammensetzung der Bewohner der Liegenschaft stets ändert, ist – im Sinne längerfristigen Vermietbarkeit - auf allgemeine Kriterien abzustellen und nicht auf die aktuelle Bewohnerschaft).

- **Wohnstandort, Bestand (Belastung / Gesundheit)**

Die vom Fluglärm ausgehenden Belastungen verschlechtern nicht nur die Wohnqualität der Wohnstandorte ganz allgemein.

Sowohl die Höhe der Dauerschallbelastung als auch die Höhe, zeitliche Folge und zeitliche Verteilung der Einzelschallereignisse führt z.T. mindestens zur Überschreitung präventiver medizinischer Vorsorgewerte aber auch gesundheitlicher Grenzwerte.

Es wird in diesem Zusammenhang auch verwiesen auf die von der Stadt Offenbach im Jahr 2003/2004 durchgeführten eigenen Fluglärmmessungen der Fa. MüllerBBM und die daraufhin erfolgte lärmmedizinische Beurteilung durch das Beratungsbüro Maschke. Es wird dabei verwiesen auf die auf Belastungen in den einzelnen Tag- und Nachtzeitscheiben. Weiter wird besonders auf die höhere Belastung an den Wochenenden und Feiertagen hingewiesen, an denen die Bevölkerung nicht nur Anspruch auf Ruhe hat, sondern die Fluglärmereignisse auch als besonders störend empfunden werden.

- **Wohnstandort, Bestand (Beeinträchtigung; Zahl der Lärmereignisse)**

Insbesondere die Steigerung der Zahl der Flugbewegungen in den letzten Jahren und die damit verbundene erhöhte Zahl von Einzelschallereignissen ohne größere Pausen sowie insbesondere die erhebliche Erhöhung der nächtlichen Flugereignisse hat die Wohnqualität verschlechtert. Mit dem Vorhaben soll die Zahl der Flugbewegungen (und damit Einzelschallereignisse) weiter steigen.

- **Wohnstandort, Bestand (Beeinträchtigung; keine Obergrenze der Flugbewegungen)**

Durch die geplante Steigerung der Flugbewegungen wird die Wohnqualität weiter beeinträchtigt. Da in den Planfeststellungsunterlagen keine Obergrenze verankert ist, muss langfristig mit Flugbewegungen >660.000 und weiter steigendem Fluglärm gerechnet werden.

Offenbach, März 2005

Gez. Grandke, OB

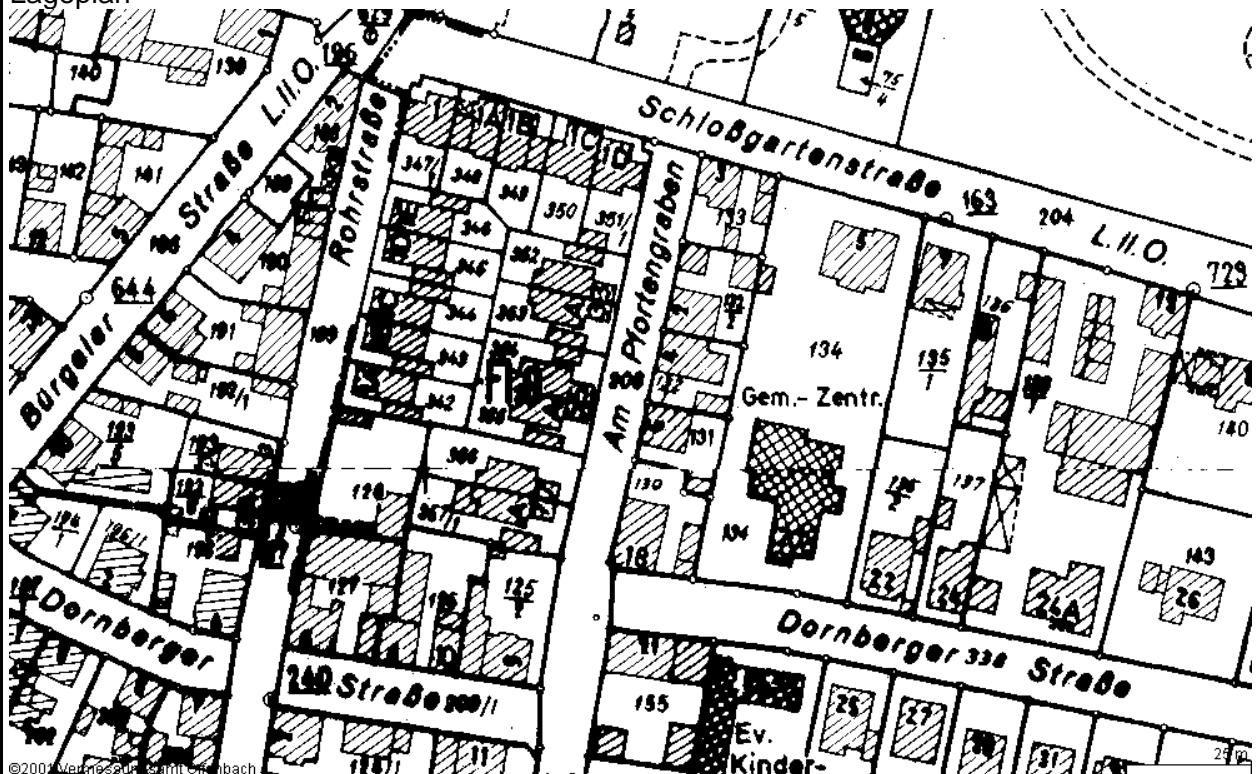
**Stadt Offenbach a. M.**  
**Einwendung im Planfeststellungsverfahren**  
**Ausbau Flughafen Frankfurt**



lfd. Nr.1683

Gemarkung	OF	Bie	Bü	Ru	x	
Flur	9	Flurstück				353
wirtschaftl. Einheit mit Flurstücken:				Fläche insgesamt (m <sup>2</sup> ):		262
Adresse (soweit vorh.)						
Str.-Nr.	618	Straßenname	Am Pfortengarten		Haus-Nr.	3A
Eigentümer: Stadt Offenbach					Erbbaurecht:	x
Erbbaunehmer: Roland und Petra Gruber						

Lageplan



**Nutzungsart: Reihenhaus**

Gebäude- und Freifl.	Öff. Zwecke (110 – 117)	Wohnen (130 – 136)	X	Handel / D. (140 – 147)	GE / GI (170– 174/321/330)	MI (210 – 213)
	Verkehrs anl. (230 – 236)	Vers.-Anl. (250/252/261)		Landw/Forst (270 -279)	Sport/Camp. (281 – 285)	Baulücke (290 – 292)
Freiflächen	Sport/Camp. (410- 418/422/427/ 430)	Grünanl./Park (420/421)		Acker/Grünl. (610 – 629)	Gartenland (630 – 639)	Wald (710 – 740)

Nähere Angaben zur Nutzung (insb. bei Gebäude u. Freiflächen für öffentl. Zwecke):

Ausweisung im Regionalplan / Bauleitplanung / Sonstige Planungen							
RPS 2000				Siedlungsbereich (Bestand)			
FNP				Wohnbaufläche			
Sonstige Planung (z.B. L'Plan)							
B'Plan Nr./.		vom					
weitere Angaben (in Bezug auf Lage zu den Ab- und Anflugrouten und Lärmisophonen):							
Lage zu An- / Abflugrouten: Anflug, Bestand: außerhalb							
Anflug, Planung: außerhalb							
Abflug: Bestand, Planung: außerhalb							
Lage zu Lärmisophone (60 dB(A)- ROV)							
Westbetrieb:		Tag / Nacht (24 Std.):		Tag:		Nacht:	
Ostbetrieb:		Tag / Nacht (24 Std.):		Tag:		Nacht:	
100 : 100	X	Tag / Nacht (24 Std.):	Nein	Tag:		Nacht:	
Besonderheiten / Sonstiges:							
Einwendungen:							
<ul style="list-style-type: none"> <li> <b>Mitgeltung allgemeiner Einwendungen</b>  Die im allgemeinen Teil der Einwendungen der Stadt Offenbach gemachten Aussagen gelten auch für die flurstücks- / einrichtungsbezogenen Einwendungen und sind sinngemäß auf die Flurstücke / Einrichtungen zu übertragen.  Spezielle Einwendungen werden im Folgenden vorgebracht. </li> <li> <b>Grundbesitz wird entwertet</b>  Der städtische Grundbesitz liegt zwar nicht im engeren Einzugsbereich der Flugrouten (Siedlungsbeschränkungsbereich / potentieller Siedlungsbeschränkungsbereich bzw. unter oder in der Nähe der An- und Abflugrouten). Da in Offenbach zahlreiche Grundstücke in dem angesprochenen Bereich liegen und für diese Bereiche eine negative Auswirkung des Vorhabens auf die Grundstückspreisentwicklung nicht auszuschließen ist (vgl. dazu u.a. RDF-Gutachten „externe Kosten“, 2003), muss davon ausgegangen werden, dass diese Entwicklung auch bei den sonstigen Grundstücken nicht ohne negative Auswirkungen bleibt und daher das fiskalische Vermögen der Stadt Offenbach beeinträchtigt wird. </li> <li> <b>Wohnstandort, Bestand / Planung (Beeinträchtigung, allg.)</b>  Das Flurstück dient dem Wohnen. Die mittel- und langfristige Sicherung der wirtschaftlichen Substanz des Grundstücks ist abhängig von einer marktkonformen Sicherung allgemeiner Wohnbedingungen. Dies wird durch das Vorhaben mit Zunahme des Fluglärms (Dauerschall / Einzelschallereignisse / nächtl. Schallereignisse bzw. Ereignisse in lärmsensiblen Zeiten) in Frage gestellt </li> <li> <b>Wohnstandort, Bestand (Wertverlust)</b>  Die Einschränkung der Lebensqualität durch den Fluglärm gefährdet langfristig die adäquate Vermietbarkeit / Vergabe des Erbbaurechts und damit die Wertsubstanz der Liegenschaft. - Der Eigentümer sieht sich der Gefahr ausgesetzt, mit Mietminderungen / Einschränkungen des Erbbauzinses / Reduktion des erzielbaren Werts bei Verkauf des Erbbaurechts konfrontiert zu werden. </li> <li> <b>Wohnstandort, (Regional- und Stadtentwicklung)</b>  Ziel der Regional- und Stadtentwicklung ist es, die „weichen Standortfaktoren“ zu verbessern, um die Wohnbevölkerung der Kernstädte im Ballungsgebiet Rhein-Main (hierzu gehört OF) in der Stadt zu halten, die Standortbindung (und damit soziales Engagement in der Stadt, im Quartier) zu stabilisieren und Suburbanisierung (mit negativen Folgen im Verkehr) zu begrenzen. Hierzu gehört erheblich die Wohnzufriedenheit und dazu auch akzeptable Umweltbedingungen. Hier sind Kernstädte gegenüber den anderen Gemeindetypen in einer ständigen „Aufholjagd“ (vgl. BBR, Bd. 15/2003, S. 18ff). – Die Verschlechterung der Umweltbedingungen infolge vermehrten Fluglärms konterkariert diese Anstrengungen der Stadt- und Regionalplanung und führt zu stadtwirtschaftlicher und sozialer Erosion. </li> </ul>							

- **Wohnstandort, Bestand (Beeinträchtigung, allg.)**

Zur Wohnzufriedenheit der Bewohner ist die Frage der Umweltbelastungen von erheblicher Brisanz. Bei der Umweltbelastung spielt der Lärm (und hier auch der Fluglärm) eine wesentliche Rolle. Die Befragung des BBR (BBR-Berichte 15/2003, S.50ff) zeigt die wachsende Bedeutung dieses Faktors und die hohe Bedeutung für den Innenstadtrand/Stadtrand der Kernstädte wie OF. Die geplante Erweiterung des Flughafens verschärft diese Problematik und führt zur Entwertung der Wohnliegenschaften (s.o.).

- **Wohnstandort, Bestand (Beeinträchtigung; allg.)**

Das Wohngrundstück wird heute vom Fluglärm gegenüber anderen Bereichen in der Stadt Offenbach weniger stark belastet. Durch das geplante Vorhaben ist allerdings die relative Zunahme der Fluglärmbelastung erheblich und übersteigt häufig die relevante Schwelle von  $>3\text{db(A)}$ . – Dadurch wird die allg. Lebensqualität im Wohngebäude und auf den zugehörigen Freiflächen (Naherholungsqualität / Kommunikation) eingeschränkt. Stark betroffen sind hierdurch besonders lärmsensible Personen wie Kinder, alte Menschen, Kranke, Schichtarbeiter sowie Personen, die sich überdurchschnittlich lange in ihrer Wohnung aufhalten (u.a. nicht voll erwerbstätige Frauen). (Da durch Fluktuation sich die Zusammensetzung der Bewohner der Liegenschaft stets ändert, ist – im Sinne längerfristigen Vermietbarkeit - auf allgemeine Kriterien abzustellen und nicht auf die aktuelle Bewohnerschaft).

- **Wohnstandort, Bestand (Belastung / Gesundheit)**

Die vom Fluglärm ausgehenden Belastungen verschlechtern nicht nur die Wohnqualität der Wohnstandorte ganz allgemein.

Sowohl die Höhe der Dauerschallbelastung als auch die Höhe, zeitliche Folge und zeitliche Verteilung der Einzelschallereignisse führt z.T. mindestens zur Überschreitung präventiver medizinischer Vorsorgewerte aber auch gesundheitlicher Grenzwerte.

Es wird in diesem Zusammenhang auch verwiesen auf die von der Stadt Offenbach im Jahr 2003/2004 durchgeführten eigenen Fluglärmmessungen der Fa. MüllerBBM und die daraufhin erfolgte lärmmedizinische Beurteilung durch das Beratungsbüro Maschke. Es wird dabei verwiesen auf die auf Belastungen in den einzelnen Tag- und Nachtzeitscheiben. Weiter wird besonders auf die höhere Belastung an den Wochenenden und Feiertagen hingewiesen, an denen die Bevölkerung nicht nur Anspruch auf Ruhe hat, sondern die Fluglärmereignisse auch als besonders störend empfunden werden.

- **Wohnstandort, Bestand (Beeinträchtigung; Zahl der Lärmereignisse)**

Insbesondere die Steigerung der Zahl der Flugbewegungen in den letzten Jahren und die damit verbundene erhöhte Zahl von Einzelschallereignissen ohne größere Pausen sowie insbesondere die erhebliche Erhöhung der nächtlichen Flugereignisse hat die Wohnqualität verschlechtert. Mit dem Vorhaben soll die Zahl der Flugbewegungen (und damit Einzelschallereignisse) weiter steigen.

- **Wohnstandort, Bestand (Beeinträchtigung; keine Obergrenze der Flugbewegungen)**

Durch die geplante Steigerung der Flugbewegungen wird die Wohnqualität weiter beeinträchtigt. Da in den Planfeststellungsunterlagen keine Obergrenze verankert ist, muss langfristig mit Flugbewegungen  $>660.000$  und weiter steigendem Fluglärm gerechnet werden.

Offenbach, März 2005

Gez. Grandke, OB



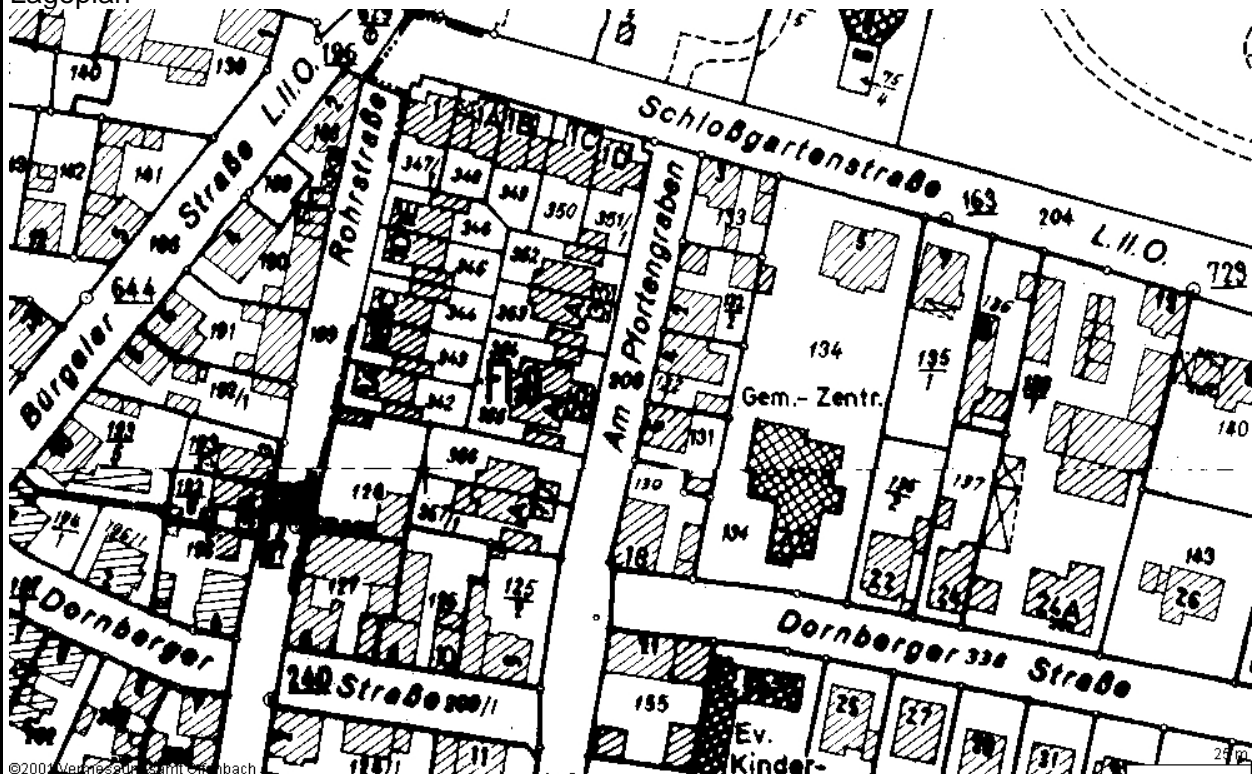
**Stadt Offenbach a. M.**  
**Einwendung im Planfeststellungsverfahren**  
**Ausbau Flughafen Frankfurt**



lfd. Nr.1684

Gemarkung	OF	Bie	Bü	Ru	x	
Flur	9	Flurstück				354
wirtschaftl. Einheit mit Flurstücken:				Fläche insgesamt (m <sup>2</sup> ):		263
Adresse (soweit vorh.)						
Str.-Nr.	618	Straßenname	Am Pfortengarten		Haus-Nr.	5
Eigentümer: Stadt Offenbach					Erbbaurecht:	x
Erbbaunehmer: Rolf und Gabriele Elisabeth Thomas						

Lageplan



**Nutzungsart: Reihenhaus**

Gebäude- und Freifl.	Öff. Zwecke (110 – 117)	Wohnen (130 – 136)	X	Handel / D. (140 – 147)	GE / GI (170– 174/321/330)	MI (210 – 213)
	Verkehrsanl. (230 – 236)	Vers.-Anl. (250/252/261)		Landw/Forst (270 -279)	Sport/Camp. (281 – 285)	Baulücke (290 – 292)
Freiflächen	Sport/Camp. (410- 418/422/427/ 430)	Grünanl./Park (420/421)		Acker/Grünl. (610 – 629)	Gartenland (630 – 639)	Wald (710 – 740)

Nähere Angaben zur Nutzung (insb. bei Gebäude u. Freiflächen für öffentl. Zwecke):

Ausweisung im Regionalplan / Bauleitplanung / Sonstige Planungen							
RPS 2000				Siedlungsbereich (Bestand)			
FNP				Wohnbaufläche			
Sonstige Planung (z.B. L'Plan)							
B'Plan Nr./.		vom					
weitere Angaben (in Bezug auf Lage zu den Ab- und Anflugrouten und Lärmisophonen):							
Lage zu An- / Abflugrouten: Anflug, Bestand: außerhalb							
Anflug, Planung: außerhalb							
Abflug: Bestand, Planung: außerhalb							
Lage zu Lärmisophone (60 dB(A)- ROV)							
Westbetrieb:		Tag / Nacht (24 Std.):		Tag:		Nacht:	
Ostbetrieb:		Tag / Nacht (24 Std.):		Tag:		Nacht:	
100 : 100	X	Tag / Nacht (24 Std.):	Nein	Tag:		Nacht:	
Besonderheiten / Sonstiges:							
Einwendungen:							
<ul style="list-style-type: none"> <li> <b>Mitgeltung allgemeiner Einwendungen</b>  Die im allgemeinen Teil der Einwendungen der Stadt Offenbach gemachten Aussagen gelten auch für die flurstücks- / einrichtungsbezogenen Einwendungen und sind sinngemäß auf die Flurstücke / Einrichtungen zu übertragen.  Spezielle Einwendungen werden im Folgenden vorgebracht. </li> <li> <b>Grundbesitz wird entwertet</b>  Der städtische Grundbesitz liegt zwar nicht im engeren Einzugsbereich der Flugrouten (Siedlungsbeschränkungsbereich / potentieller Siedlungsbeschränkungsbereich bzw. unter oder in der Nähe der An- und Abflugrouten). Da in Offenbach zahlreiche Grundstücke in dem angesprochenen Bereich liegen und für diese Bereiche eine negative Auswirkung des Vorhabens auf die Grundstückspreisentwicklung nicht auszuschließen ist (vgl. dazu u.a. RDF-Gutachten „externe Kosten“, 2003), muss davon ausgegangen werden, dass diese Entwicklung auch bei den sonstigen Grundstücken nicht ohne negative Auswirkungen bleibt und daher das fiskalische Vermögen der Stadt Offenbach beeinträchtigt wird. </li> <li> <b>Wohnstandort, Bestand / Planung (Beeinträchtigung, allg.)</b>  Das Flurstück dient dem Wohnen. Die mittel- und langfristige Sicherung der wirtschaftlichen Substanz des Grundstücks ist abhängig von einer marktkonformen Sicherung allgemeiner Wohnbedingungen. Dies wird durch das Vorhaben mit Zunahme des Fluglärms (Dauerschall / Einzelschallereignisse / nächtl. Schallereignisse bzw. Ereignisse in lärmsensiblen Zeiten) in Frage gestellt </li> <li> <b>Wohnstandort, Bestand (Wertverlust)</b>  Die Einschränkung der Lebensqualität durch den Fluglärm gefährdet langfristig die adäquate Vermietbarkeit / Vergabe des Erbbaurechts und damit die Wertsubstanz der Liegenschaft. - Der Eigentümer sieht sich der Gefahr ausgesetzt, mit Mietminderungen / Einschränkungen des Erbbauzinses / Reduktion des erzielbaren Werts bei Verkauf des Erbbaurechts konfrontiert zu werden. </li> <li> <b>Wohnstandort, (Regional- und Stadtentwicklung)</b>  Ziel der Regional- und Stadtentwicklung ist es, die „weichen Standortfaktoren“ zu verbessern, um die Wohnbevölkerung der Kernstädte im Ballungsgebiet Rhein-Main (hierzu gehört OF) in der Stadt zu halten, die Standortbindung (und damit soziales Engagement in der Stadt, im Quartier) zu stabilisieren und Suburbanisierung (mit negativen Folgen im Verkehr) zu begrenzen. Hierzu gehört erheblich die Wohnzufriedenheit und dazu auch akzeptable Umweltbedingungen. Hier sind Kernstädte gegenüber den anderen Gemeindetypen in einer ständigen „Aufholjagd“ (vgl. BBR, Bd. 15/2003, S. 18ff). – Die Verschlechterung der Umweltbedingungen infolge vermehrten Fluglärms konterkariert diese Anstrengungen der Stadt- und Regionalplanung und führt zu stadtwirtschaftlicher und sozialer Erosion. </li> </ul>							

- **Wohnstandort, Bestand (Beeinträchtigung, allg.)**

Zur Wohnzufriedenheit der Bewohner ist die Frage der Umweltbelastungen von erheblicher Brisanz. Bei der Umweltbelastung spielt der Lärm (und hier auch der Fluglärm) eine wesentliche Rolle. Die Befragung des BBR (BBR-Berichte 15/2003, S.50ff) zeigt die wachsende Bedeutung dieses Faktors und die hohe Bedeutung für den Innenstadtrand/Stadtrand der Kernstädte wie OF. Die geplante Erweiterung des Flughafens verschärft diese Problematik und führt zur Entwertung der Wohnliegenschaften (s.o.).

- **Wohnstandort, Bestand (Beeinträchtigung; allg.)**

Das Wohngrundstück wird heute vom Fluglärm gegenüber anderen Bereichen in der Stadt Offenbach weniger stark belastet. Durch das geplante Vorhaben ist allerdings die relative Zunahme der Fluglärmbelastung erheblich und übersteigt häufig die relevante Schwelle von >3db(A). – Dadurch wird die allg. Lebensqualität im Wohngebäude und auf den zugehörigen Freiflächen (Naherholungsqualität / Kommunikation) eingeschränkt. Stark betroffen sind hierdurch besonders lärmsensible Personen wie Kinder, alte Menschen, Kranke, Schichtarbeiter sowie Personen, die sich überdurchschnittlich lange in ihrer Wohnung aufhalten (u.a. nicht voll erwerbstätige Frauen). (Da durch Fluktuation sich die Zusammensetzung der Bewohner der Liegenschaft stets ändert, ist – im Sinne längerfristigen Vermietbarkeit - auf allgemeine Kriterien abzustellen und nicht auf die aktuelle Bewohnerschaft).

- **Wohnstandort, Bestand (Belastung / Gesundheit)**

Die vom Fluglärm ausgehenden Belastungen verschlechtern nicht nur die Wohnqualität der Wohnstandorte ganz allgemein.

Sowohl die Höhe der Dauerschallbelastung als auch die Höhe, zeitliche Folge und zeitliche Verteilung der Einzelschallereignisse führt z.T. mindestens zur Überschreitung präventiver medizinischer Vorsorgewerte aber auch gesundheitlicher Grenzwerte.

Es wird in diesem Zusammenhang auch verwiesen auf die von der Stadt Offenbach im Jahr 2003/2004 durchgeführten eigenen Fluglärmmessungen der Fa. MüllerBBM und die daraufhin erfolgte lärmmedizinische Beurteilung durch das Beratungsbüro Maschke. Es wird dabei verwiesen auf die auf Belastungen in den einzelnen Tag- und Nachtzeitscheiben. Weiter wird besonders auf die höhere Belastung an den Wochenenden und Feiertagen hingewiesen, an denen die Bevölkerung nicht nur Anspruch auf Ruhe hat, sondern die Fluglärmereignisse auch als besonders störend empfunden werden.

- **Wohnstandort, Bestand (Beeinträchtigung; Zahl der Lärmereignisse)**

Insbesondere die Steigerung der Zahl der Flugbewegungen in den letzten Jahren und die damit verbundene erhöhte Zahl von Einzelschallereignissen ohne größere Pausen sowie insbesondere die erhebliche Erhöhung der nächtlichen Flugereignisse hat die Wohnqualität verschlechtert. Mit dem Vorhaben soll die Zahl der Flugbewegungen (und damit Einzelschallereignisse) weiter steigen.

- **Wohnstandort, Bestand (Beeinträchtigung; keine Obergrenze der Flugbewegungen)**

Durch die geplante Steigerung der Flugbewegungen wird die Wohnqualität weiter beeinträchtigt. Da in den Planfeststellungsunterlagen keine Obergrenze verankert ist, muss langfristig mit Flugbewegungen >660.000 und weiter steigendem Fluglärm gerechnet werden.

Offenbach, März 2005

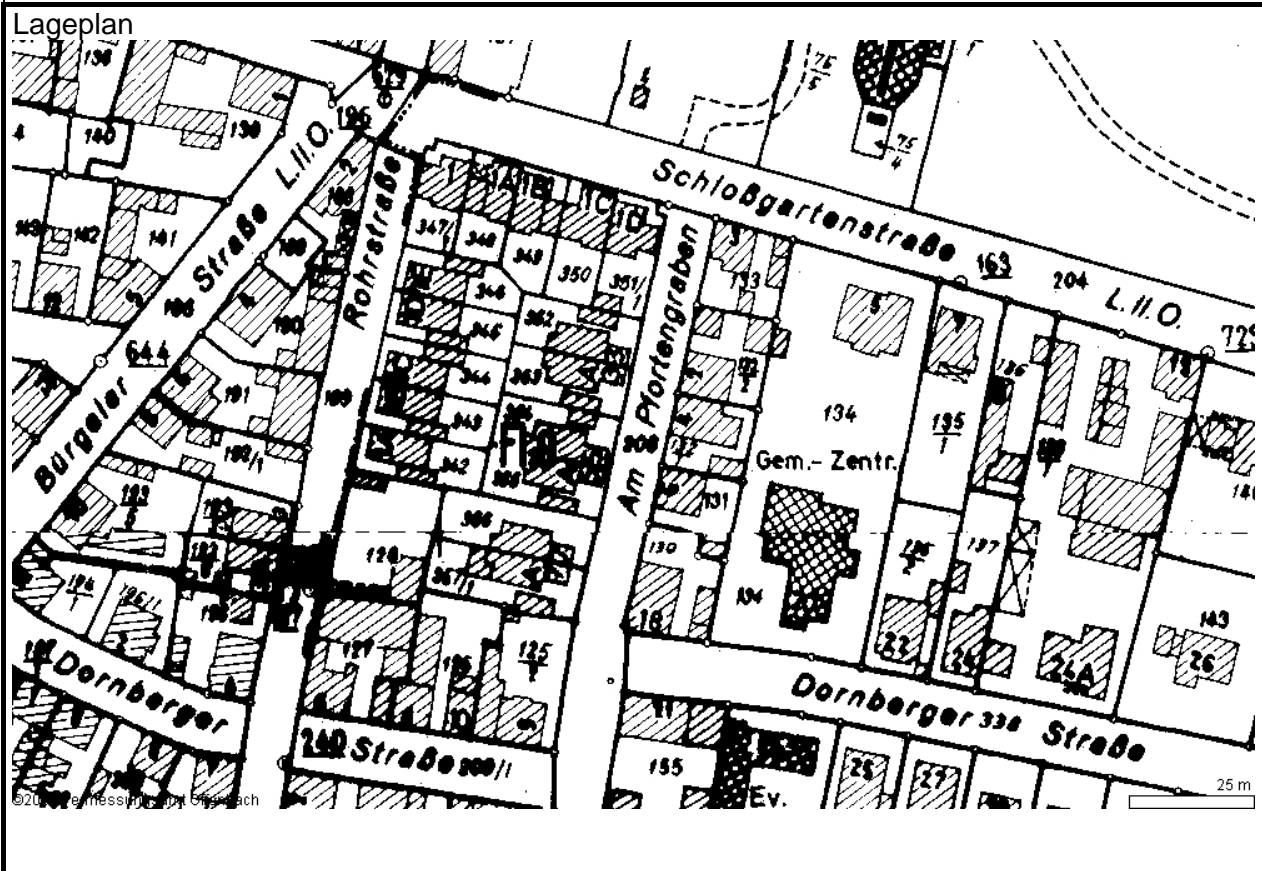
Gez. Grandke, OB

**Stadt Offenbach a. M.**  
**Einwendung im Planfeststellungsverfahren**  
**Ausbau Flughafen Frankfurt**



lfd. Nr.1685

Gemarkung	OF	Bie	Bü	Ru	x	
Flur	9	Flurstück				355
wirtschaftl. Einheit mit Flurstücken:				Fläche insgesamt (m <sup>2</sup> ):		263
Adresse (soweit vorh.)						
Str.-Nr.	618	Straßenname	Am Pfortengraben		Haus-Nr.	5A
Eigentümer: Stadt Offenbach					Erbbaurecht:	x
Erbbaunehmer: Gertrud Heimann						



Nutzungsart: Doppelhaus						
Gebäude- und Freifl.	Öff. Zwecke (110 – 117)	Wohnen (130 – 136)	X	Handel / D. (140 – 147)	GE / GI (170– 174/321/330)	MI (210 – 213)
	Verkehrs anl. (230 – 236)	Vers.-Anl. (250/252/261)		Landw/Forst (270 -279)	Sport/Camp. (281 – 285)	Baulücke (290 – 292)
Freiflächen	Sport/Camp. (410- 418/422/427/ 430)	Grün anl./Park (420/421)		Acker/Grünl. (610 – 629)	Gartenland (630 – 639)	Wald (710 – 740)
Nähere Angaben zur Nutzung (insb. bei Gebäude u. Freiflächen für öffentl. Zwecke):						

Ausweisung im Regionalplan / Bauleitplanung / Sonstige Planungen							
RPS 2000				Siedlungsbereich (Bestand)			
FNP				Wohnbaufläche			
Sonstige Planung (z.B. L'Plan)							
B'Plan Nr./.		vom					
weitere Angaben (in Bezug auf Lage zu den Ab- und Anflugrouten und Lärmisophonen):							
Lage zu An- / Abflugrouten: Anflug, Bestand: außerhalb							
Anflug, Planung: außerhalb							
Abflug: Bestand, Planung: außerhalb							
Lage zu Lärmisophone (60 dB(A)- ROV)							
Westbetrieb:		Tag / Nacht (24 Std.):		Tag:		Nacht:	
Ostbetrieb:		Tag / Nacht (24 Std.):		Tag:		Nacht:	
100 : 100	X	Tag / Nacht (24 Std.):	Nein	Tag:		Nacht:	
Besonderheiten / Sonstiges:							
Einwendungen:							
<ul style="list-style-type: none"> <li> <b>Mitgeltung allgemeiner Einwendungen</b>  Die im allgemeinen Teil der Einwendungen der Stadt Offenbach gemachten Aussagen gelten auch für die flurstücks- / einrichtungsbezogenen Einwendungen und sind sinngemäß auf die Flurstücke / Einrichtungen zu übertragen.  Spezielle Einwendungen werden im Folgenden vorgebracht. </li> <li> <b>Grundbesitz wird entwertet</b>  Der städtische Grundbesitz liegt zwar nicht im engeren Einzugsbereich der Flugrouten (Siedlungsbeschränkungsbereich / potentieller Siedlungsbeschränkungsbereich bzw. unter oder in der Nähe der An- und Abflugrouten). Da in Offenbach zahlreiche Grundstücke in dem angesprochenen Bereich liegen und für diese Bereiche eine negative Auswirkung des Vorhabens auf die Grundstückspreisentwicklung nicht auszuschließen ist (vgl. dazu u.a. RDF-Gutachten „externe Kosten“, 2003), muss davon ausgegangen werden, dass diese Entwicklung auch bei den sonstigen Grundstücken nicht ohne negative Auswirkungen bleibt und daher das fiskalische Vermögen der Stadt Offenbach beeinträchtigt wird. </li> <li> <b>Wohnstandort, Bestand / Planung (Beeinträchtigung, allg.)</b>  Das Flurstück dient dem Wohnen. Die mittel- und langfristige Sicherung der wirtschaftlichen Substanz des Grundstücks ist abhängig von einer marktkonformen Sicherung allgemeiner Wohnbedingungen. Dies wird durch das Vorhaben mit Zunahme des Fluglärms (Dauerschall / Einzelschallereignisse / nächtl. Schallereignisse bzw. Ereignisse in lärmsensiblen Zeiten) in Frage gestellt </li> <li> <b>Wohnstandort, Bestand (Wertverlust)</b>  Die Einschränkung der Lebensqualität durch den Fluglärm gefährdet langfristig die adäquate Vermietbarkeit / Vergabe des Erbbaurechts und damit die Wertschubstanz der Liegenschaft. - Der Eigentümer sieht sich der Gefahr ausgesetzt, mit Mietminderungen / Einschränkungen des Erbbauzinses / Reduktion des erzielbaren Werts bei Verkauf des Erbbaurechts konfrontiert zu werden. </li> <li> <b>Wohnstandort, (Regional- und Stadtentwicklung)</b>  Ziel der Regional- und Stadtentwicklung ist es, die „weichen Standortfaktoren“ zu verbessern, um die Wohnbevölkerung der Kernstädte im Ballungsgebiet Rhein-Main (hierzu gehört OF) in der Stadt zu halten, die Standortbindung (und damit soziales Engagement in der Stadt, im Quartier) zu stabilisieren und Suburbanisierung (mit negativen Folgen im Verkehr) zu begrenzen. Hierzu gehört erheblich die Wohnzufriedenheit und dazu auch akzeptable Umweltbedingungen. Hier sind Kernstädte gegenüber den anderen Gemeindetypen in einer ständigen „Aufholjagd“ (vgl. BBR, Bd. 15/2003, S. 18ff). – Die Verschlechterung der Umweltbedingungen infolge vermehrten Fluglärms konterkariert diese Anstrengungen der Stadt- und Regionalplanung und führt zu stadtwirtschaftlicher und sozialer Erosion. </li> </ul>							

- **Wohnstandort, Bestand (Beeinträchtigung, allg.)**

Zur Wohnzufriedenheit der Bewohner ist die Frage der Umweltbelastungen von erheblicher Brisanz. Bei der Umweltbelastung spielt der Lärm (und hier auch der Fluglärm) eine wesentliche Rolle. Die Befragung des BBR (BBR-Berichte 15/2003, S.50ff) zeigt die wachsende Bedeutung dieses Faktors und die hohe Bedeutung für den Innenstadtrand/Stadtrand der Kernstädte wie OF. Die geplante Erweiterung des Flughafens verschärft diese Problematik und führt zur Entwertung der Wohnliegenschaften (s.o.).

- **Wohnstandort, Bestand (Beeinträchtigung; allg.)**

Das Wohngrundstück wird heute vom Fluglärm gegenüber anderen Bereichen in der Stadt Offenbach weniger stark belastet. Durch das geplante Vorhaben ist allerdings die relative Zunahme der Fluglärmbelastung erheblich und übersteigt häufig die relevante Schwelle von >3db(A). – Dadurch wird die allg. Lebensqualität im Wohngebäude und auf den zugehörigen Freiflächen (Naherholungsqualität / Kommunikation) eingeschränkt. Stark betroffen sind hierdurch besonders lärmsensible Personen wie Kinder, alte Menschen, Kranke, Schichtarbeiter sowie Personen, die sich überdurchschnittlich lange in ihrer Wohnung aufhalten (u.a. nicht voll erwerbstätige Frauen). (Da durch Fluktuation sich die Zusammensetzung der Bewohner der Liegenschaft stets ändert, ist – im Sinne längerfristigen Vermietbarkeit - auf allgemeine Kriterien abzustellen und nicht auf die aktuelle Bewohnerschaft).

- **Wohnstandort, Bestand (Belastung / Gesundheit)**

Die vom Fluglärm ausgehenden Belastungen verschlechtern nicht nur die Wohnqualität der Wohnstandorte ganz allgemein.

Sowohl die Höhe der Dauerschallbelastung als auch die Höhe, zeitliche Folge und zeitliche Verteilung der Einzelschallereignisse führt z.T. mindestens zur Überschreitung präventiver medizinischer Vorsorgewerte aber auch gesundheitlicher Grenzwerte.

Es wird in diesem Zusammenhang auch verwiesen auf die von der Stadt Offenbach im Jahr 2003/2004 durchgeführten eigenen Fluglärmmessungen der Fa. MüllerBBM und die daraufhin erfolgte lärmmedizinische Beurteilung durch das Beratungsbüro Maschke. Es wird dabei verwiesen auf die auf Belastungen in den einzelnen Tag- und Nachtzeitscheiben. Weiter wird besonders auf die höhere Belastung an den Wochenenden und Feiertagen hingewiesen, an denen die Bevölkerung nicht nur Anspruch auf Ruhe hat, sondern die Fluglärmereignisse auch als besonders störend empfunden werden.

- **Wohnstandort, Bestand (Beeinträchtigung; Zahl der Lärmereignisse)**

Insbesondere die Steigerung der Zahl der Flugbewegungen in den letzten Jahren und die damit verbundene erhöhte Zahl von Einzelschallereignissen ohne größere Pausen sowie insbesondere die erhebliche Erhöhung der nächtlichen Flugereignisse hat die Wohnqualität verschlechtert. Mit dem Vorhaben soll die Zahl der Flugbewegungen (und damit Einzelschallereignisse) weiter steigen.

- **Wohnstandort, Bestand (Beeinträchtigung; keine Obergrenze der Flugbewegungen)**

Durch die geplante Steigerung der Flugbewegungen wird die Wohnqualität weiter beeinträchtigt. Da in den Planfeststellungsunterlagen keine Obergrenze verankert ist, muss langfristig mit Flugbewegungen >660.000 und weiter steigendem Fluglärm gerechnet werden.

Offenbach, März 2005

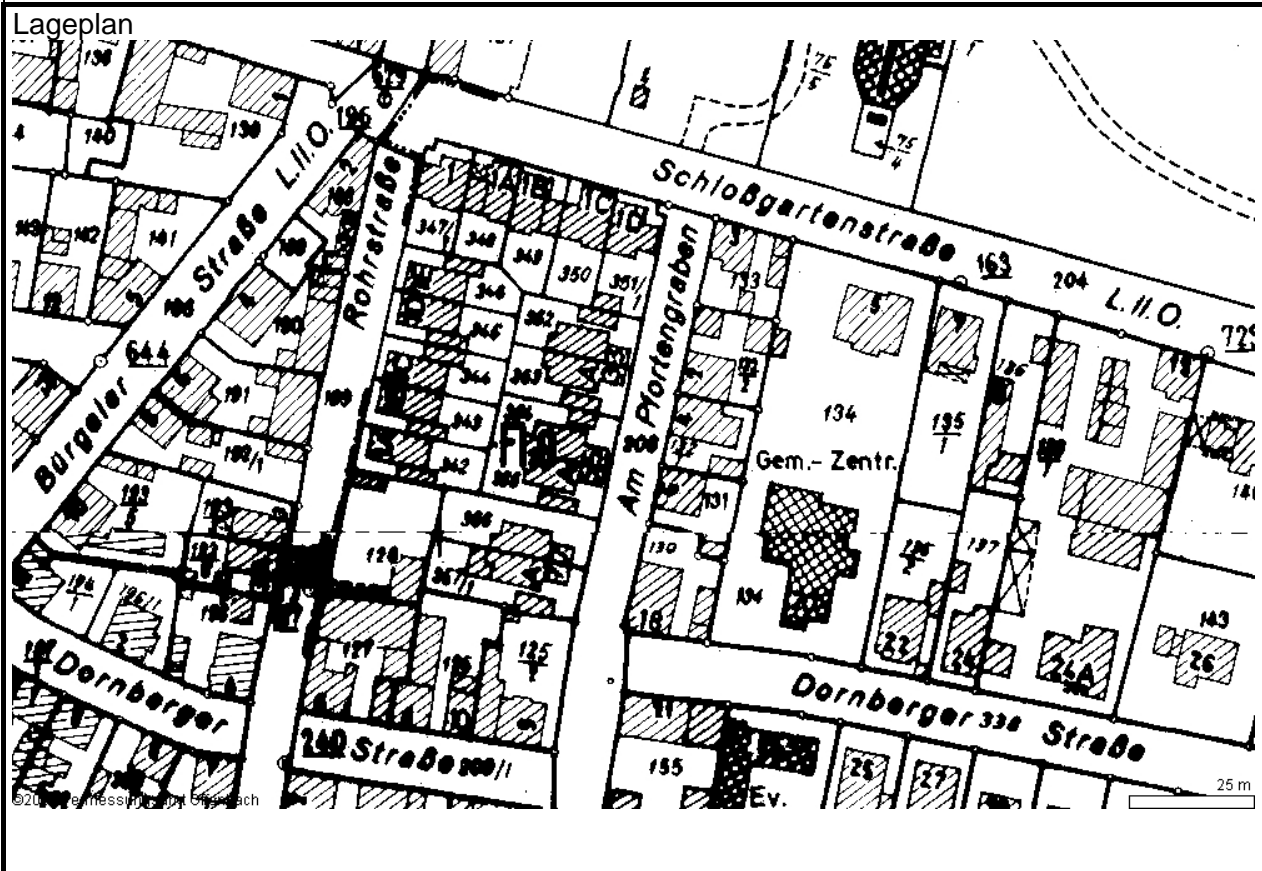
Gez. Grandke, OB

**Stadt Offenbach a. M.**  
**Einwendung im Planfeststellungsverfahren**  
**Ausbau Flughafen Frankfurt**



lfd. Nr.1686

Gemarkung	OF	Bie	Bü	Ru	x	
Flur	9	Flurstück				356
wirtschaftl. Einheit mit Flurstücken:				Fläche insgesamt (m <sup>2</sup> ):		334
Adresse (soweit vorh.)						
Str.-Nr.	618	Straßenname	Am Pfortengraben	Haus-Nr.	7	
Eigentümer: Stadt Offenbach				Erbbaurecht:		x
Erbbaunehmer: Norbert Ocvirk; Elisabeth Baas-Ocvirk						



Nutzungsart: Doppelhaus						
Gebäude- und Freifl.	Öff. Zwecke (110 – 117)	Wohnen (130 – 136)	X	Handel / D. (140 – 147)	GE / GI (170– 174/321/330)	MI (210 – 213)
	Verkehrs anl. (230 – 236)	Vers.-Anl. (250/252/261)		Landw/Forst (270 -279)	Sport/Camp. (281 – 285)	Baulücke (290 – 292)
Freiflächen	Sport/Camp. (410- 418/422/427/ 430)	Grün anl./Park (420/421)		Acker/Grünl. (610 – 629)	Gartenland (630 – 639)	Wald (710 – 740)
Nähere Angaben zur Nutzung (insb. bei Gebäude u. Freiflächen für öffentl. Zwecke):						

Ausweisung im Regionalplan / Bauleitplanung / Sonstige Planungen							
RPS 2000				Siedlungsbereich (Bestand)			
FNP				Wohnbaufläche			
Sonstige Planung (z.B. L'Plan)							
B'Plan Nr./.		vom					
weitere Angaben (in Bezug auf Lage zu den Ab- und Anflugrouten und Lärmisophonen):							
Lage zu An- / Abflugrouten: Anflug, Bestand: außerhalb							
Anflug, Planung: außerhalb							
Abflug: Bestand, Planung: außerhalb							
Lage zu Lärmisophone (60 dB(A)- ROV)							
Westbetrieb:		Tag / Nacht (24 Std.):		Tag:		Nacht:	
Ostbetrieb:		Tag / Nacht (24 Std.):		Tag:		Nacht:	
100 : 100	X	Tag / Nacht (24 Std.):	Nein	Tag:		Nacht:	
Besonderheiten / Sonstiges:							
Einwendungen:							
<ul style="list-style-type: none"> <li> <b>Mitgeltung allgemeiner Einwendungen</b>  Die im allgemeinen Teil der Einwendungen der Stadt Offenbach gemachten Aussagen gelten auch für die flurstücks- / einrichtungsbezogenen Einwendungen und sind sinngemäß auf die Flurstücke / Einrichtungen zu übertragen.  Spezielle Einwendungen werden im Folgenden vorgebracht. </li> <li> <b>Grundbesitz wird entwertet</b>  Der städtische Grundbesitz liegt zwar nicht im engeren Einzugsbereich der Flugrouten (Siedlungsbeschränkungsbereich / potentieller Siedlungsbeschränkungsbereich bzw. unter oder in der Nähe der An- und Abflugrouten). Da in Offenbach zahlreiche Grundstücke in dem angesprochenen Bereich liegen und für diese Bereiche eine negative Auswirkung des Vorhabens auf die Grundstückspreisentwicklung nicht auszuschließen ist (vgl. dazu u.a. RDF-Gutachten „externe Kosten“, 2003), muss davon ausgegangen werden, dass diese Entwicklung auch bei den sonstigen Grundstücken nicht ohne negative Auswirkungen bleibt und daher das fiskalische Vermögen der Stadt Offenbach beeinträchtigt wird. </li> <li> <b>Wohnstandort, Bestand / Planung (Beeinträchtigung, allg.)</b>  Das Flurstück dient dem Wohnen. Die mittel- und langfristige Sicherung der wirtschaftlichen Substanz des Grundstücks ist abhängig von einer marktkonformen Sicherung allgemeiner Wohnbedingungen. Dies wird durch das Vorhaben mit Zunahme des Fluglärms (Dauerschall / Einzelschallereignisse / nächtl. Schallereignisse bzw. Ereignisse in lärmsensiblen Zeiten) in Frage gestellt </li> <li> <b>Wohnstandort, Bestand (Wertverlust)</b>  Die Einschränkung der Lebensqualität durch den Fluglärm gefährdet langfristig die adäquate Vermietbarkeit / Vergabe des Erbbaurechts und damit die Wertschubstanz der Liegenschaft. - Der Eigentümer sieht sich der Gefahr ausgesetzt, mit Mietminderungen / Einschränkungen des Erbbauzinses / Reduktion des erzielbaren Werts bei Verkauf des Erbbaurechts konfrontiert zu werden. </li> <li> <b>Wohnstandort, (Regional- und Stadtentwicklung)</b>  Ziel der Regional- und Stadtentwicklung ist es, die „weichen Standortfaktoren“ zu verbessern, um die Wohnbevölkerung der Kernstädte im Ballungsgebiet Rhein-Main (hierzu gehört OF) in der Stadt zu halten, die Standortbindung (und damit soziales Engagement in der Stadt, im Quartier) zu stabilisieren und Suburbanisierung (mit negativen Folgen im Verkehr) zu begrenzen. Hierzu gehört erheblich die Wohnzufriedenheit und dazu auch akzeptable Umweltbedingungen. Hier sind Kernstädte gegenüber den anderen Gemeindetypen in einer ständigen „Aufholjagd“ (vgl. BBR, Bd. 15/2003, S. 18ff). – Die Verschlechterung der Umweltbedingungen infolge vermehrten Fluglärms konterkariert diese Anstrengungen der Stadt- und Regionalplanung und führt zu stadtwirtschaftlicher und sozialer Erosion. </li> </ul>							



- **Wohnstandort, Bestand (Beeinträchtigung, allg.)**

Zur Wohnzufriedenheit der Bewohner ist die Frage der Umweltbelastungen von erheblicher Brisanz. Bei der Umweltbelastung spielt der Lärm (und hier auch der Fluglärm) eine wesentliche Rolle. Die Befragung des BBR (BBR-Berichte 15/2003, S.50ff) zeigt die wachsende Bedeutung dieses Faktors und die hohe Bedeutung für den Innenstadtrand/Stadtrand der Kernstädte wie OF. Die geplante Erweiterung des Flughafens verschärft diese Problematik und führt zur Entwertung der Wohnliegenschaften (s.o.).

- **Wohnstandort, Bestand (Beeinträchtigung; allg.)**

Das Wohngrundstück wird heute vom Fluglärm gegenüber anderen Bereichen in der Stadt Offenbach weniger stark belastet. Durch das geplante Vorhaben ist allerdings die relative Zunahme der Fluglärmbelastung erheblich und übersteigt häufig die relevante Schwelle von >3db(A). – Dadurch wird die allg. Lebensqualität im Wohngebäude und auf den zugehörigen Freiflächen (Naherholungsqualität / Kommunikation) eingeschränkt. Stark betroffen sind hierdurch besonders lärmsensible Personen wie Kinder, alte Menschen, Kranke, Schichtarbeiter sowie Personen, die sich überdurchschnittlich lange in ihrer Wohnung aufhalten (u.a. nicht voll erwerbstätige Frauen). (Da durch Fluktuation sich die Zusammensetzung der Bewohner der Liegenschaft stets ändert, ist – im Sinne längerfristigen Vermietbarkeit - auf allgemeine Kriterien abzustellen und nicht auf die aktuelle Bewohnerschaft).

- **Wohnstandort, Bestand (Belastung / Gesundheit)**

Die vom Fluglärm ausgehenden Belastungen verschlechtern nicht nur die Wohnqualität der Wohnstandorte ganz allgemein.

Sowohl die Höhe der Dauerschallbelastung als auch die Höhe, zeitliche Folge und zeitliche Verteilung der Einzelschallereignisse führt z.T. mindestens zur Überschreitung präventiver medizinischer Vorsorgewerte aber auch gesundheitlicher Grenzwerte.

Es wird in diesem Zusammenhang auch verwiesen auf die von der Stadt Offenbach im Jahr 2003/2004 durchgeführten eigenen Fluglärmmessungen der Fa. MüllerBBM und die daraufhin erfolgte lärmmedizinische Beurteilung durch das Beratungsbüro Maschke. Es wird dabei verwiesen auf die auf Belastungen in den einzelnen Tag- und Nachtzeitscheiben. Weiter wird besonders auf die höhere Belastung an den Wochenenden und Feiertagen hingewiesen, an denen die Bevölkerung nicht nur Anspruch auf Ruhe hat, sondern die Fluglärmereignisse auch als besonders störend empfunden werden.

- **Wohnstandort, Bestand (Beeinträchtigung; Zahl der Lärmereignisse)**

Insbesondere die Steigerung der Zahl der Flugbewegungen in den letzten Jahren und die damit verbundene erhöhte Zahl von Einzelschallereignissen ohne größere Pausen sowie insbesondere die erhebliche Erhöhung der nächtlichen Flugereignisse hat die Wohnqualität verschlechtert. Mit dem Vorhaben soll die Zahl der Flugbewegungen (und damit Einzelschallereignisse) weiter steigen.

- **Wohnstandort, Bestand (Beeinträchtigung; keine Obergrenze der Flugbewegungen)**

Durch die geplante Steigerung der Flugbewegungen wird die Wohnqualität weiter beeinträchtigt. Da in den Planfeststellungsunterlagen keine Obergrenze verankert ist, muss langfristig mit Flugbewegungen >660.000 und weiter steigendem Fluglärm gerechnet werden.

Offenbach, März 2005

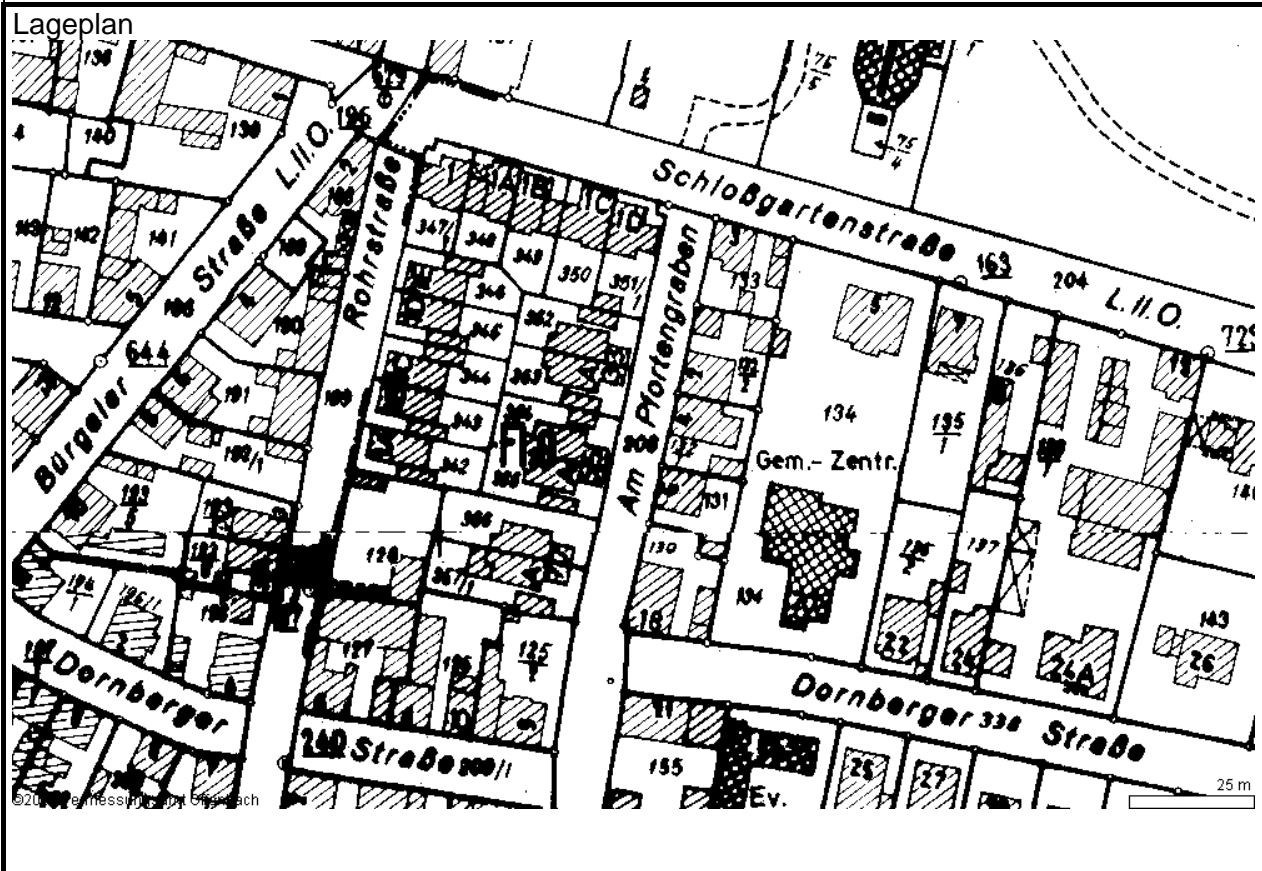
Gez. Grandke, OB

**Stadt Offenbach a. M.**  
**Einwendung im Planfeststellungsverfahren**  
**Ausbau Flughafen Frankfurt**



lfd. Nr.1687

Gemarkung	OF	Bie	Bü	Ru	x	
Flur	9	Flurstück				357_1
wirtschaftl. Einheit mit Flurstücken:				Fläche insgesamt (m <sup>2</sup> ):		349
Adresse (soweit vorh.)						
Str.-Nr.	618	Straßenname	Am Pfortengraben	Haus-Nr.	7A	
Eigentümer: Stadt Offenbach				Erbbaurecht:		x
Erbbaunehmer: Winfried Männche; Christa Ludwig - Männche						



Nutzungsart: Doppelhaus						
Gebäude- und Freifl.	Öff. Zwecke (110 – 117)	Wohnen (130 – 136)	X	Handel / D. (140 – 147)	GE / GI (170– 174/321/330)	MI (210 – 213)
	Verkehrs anl. (230 – 236)	Vers.-Anl. (250/252/261)		Landw/Forst (270 -279)	Sport/Camp. (281 – 285)	Baulücke (290 – 292)
Freiflächen	Sport/Camp. (410- 418/422/427/ 430)	Grün anl./Park (420/421)		Acker/Grünl. (610 – 629)	Gartenland (630 – 639)	Wald (710 – 740)
Nähere Angaben zur Nutzung (insb. bei Gebäude u. Freiflächen für öffentl. Zwecke):						

Ausweisung im Regionalplan / Bauleitplanung / Sonstige Planungen							
RPS 2000				Siedlungsbereich (Bestand)			
FNP				Wohnbaufläche			
Sonstige Planung (z.B. L'Plan)							
B'Plan Nr./.		vom					
weitere Angaben (in Bezug auf Lage zu den Ab- und Anflugrouten und Lärmisophonen):							
Lage zu An- / Abflugrouten: Anflug, Bestand: außerhalb							
Anflug, Planung: außerhalb							
Abflug: Bestand, Planung: außerhalb							
Lage zu Lärmisophone (60 dB(A)- ROV)							
Westbetrieb:		Tag / Nacht (24 Std.):		Tag:		Nacht:	
Ostbetrieb:		Tag / Nacht (24 Std.):		Tag:		Nacht:	
100 : 100	X	Tag / Nacht (24 Std.):	Nein	Tag:		Nacht:	
Besonderheiten / Sonstiges:							
Einwendungen:							
<ul style="list-style-type: none"> <li> <b>Mitgeltung allgemeiner Einwendungen</b>  Die im allgemeinen Teil der Einwendungen der Stadt Offenbach gemachten Aussagen gelten auch für die flurstücks- / einrichtungsbezogenen Einwendungen und sind sinngemäß auf die Flurstücke / Einrichtungen zu übertragen.  Spezielle Einwendungen werden im Folgenden vorgebracht. </li> <li> <b>Grundbesitz wird entwertet</b>  Der städtische Grundbesitz liegt zwar nicht im engeren Einzugsbereich der Flugrouten (Siedlungsbeschränkungsbereich / potentieller Siedlungsbeschränkungsbereich bzw. unter oder in der Nähe der An- und Abflugrouten). Da in Offenbach zahlreiche Grundstücke in dem angesprochenen Bereich liegen und für diese Bereiche eine negative Auswirkung des Vorhabens auf die Grundstückspreisentwicklung nicht auszuschließen ist (vgl. dazu u.a. RDF-Gutachten „externe Kosten“, 2003), muss davon ausgegangen werden, dass diese Entwicklung auch bei den sonstigen Grundstücken nicht ohne negative Auswirkungen bleibt und daher das fiskalische Vermögen der Stadt Offenbach beeinträchtigt wird. </li> <li> <b>Wohnstandort, Bestand / Planung (Beeinträchtigung, allg.)</b>  Das Flurstück dient dem Wohnen. Die mittel- und langfristige Sicherung der wirtschaftlichen Substanz des Grundstücks ist abhängig von einer marktkonformen Sicherung allgemeiner Wohnbedingungen. Dies wird durch das Vorhaben mit Zunahme des Fluglärms (Dauerschall / Einzelschallereignisse / nächtl. Schallereignisse bzw. Ereignisse in lärmsensiblen Zeiten) in Frage gestellt </li> <li> <b>Wohnstandort, Bestand (Wertverlust)</b>  Die Einschränkung der Lebensqualität durch den Fluglärm gefährdet langfristig die adäquate Vermietbarkeit / Vergabe des Erbbaurechts und damit die Wertschubstanz der Liegenschaft. - Der Eigentümer sieht sich der Gefahr ausgesetzt, mit Mietminderungen / Einschränkungen des Erbbauzinses / Reduktion des erzielbaren Werts bei Verkauf des Erbbaurechts konfrontiert zu werden. </li> <li> <b>Wohnstandort, (Regional- und Stadtentwicklung)</b>  Ziel der Regional- und Stadtentwicklung ist es, die „weichen Standortfaktoren“ zu verbessern, um die Wohnbevölkerung der Kernstädte im Ballungsgebiet Rhein-Main (hierzu gehört OF) in der Stadt zu halten, die Standortbindung (und damit soziales Engagement in der Stadt, im Quartier) zu stabilisieren und Suburbanisierung (mit negativen Folgen im Verkehr) zu begrenzen. Hierzu gehört erheblich die Wohnzufriedenheit und dazu auch akzeptable Umweltbedingungen. Hier sind Kernstädte gegenüber den anderen Gemeindetypen in einer ständigen „Aufholjagd“ (vgl. BBR, Bd. 15/2003, S. 18ff). – Die Verschlechterung der Umweltbedingungen infolge vermehrten Fluglärms konterkariert diese Anstrengungen der Stadt- und Regionalplanung und führt zu stadtwirtschaftlicher und sozialer Erosion. </li> </ul>							

- **Wohnstandort, Bestand (Beeinträchtigung, allg.)**

Zur Wohnzufriedenheit der Bewohner ist die Frage der Umweltbelastungen von erheblicher Brisanz. Bei der Umweltbelastung spielt der Lärm (und hier auch der Fluglärm) eine wesentliche Rolle. Die Befragung des BBR (BBR-Berichte 15/2003, S.50ff) zeigt die wachsende Bedeutung dieses Faktors und die hohe Bedeutung für den Innenstadtrand/Stadtrand der Kernstädte wie OF. Die geplante Erweiterung des Flughafens verschärft diese Problematik und führt zur Entwertung der Wohnliegenschaften (s.o.).

- **Wohnstandort, Bestand (Beeinträchtigung; allg.)**

Das Wohngrundstück wird heute vom Fluglärm gegenüber anderen Bereichen in der Stadt Offenbach weniger stark belastet. Durch das geplante Vorhaben ist allerdings die relative Zunahme der Fluglärmbelastung erheblich und übersteigt häufig die relevante Schwelle von >3db(A). – Dadurch wird die allg. Lebensqualität im Wohngebäude und auf den zugehörigen Freiflächen (Naherholungsqualität / Kommunikation) eingeschränkt. Stark betroffen sind hierdurch besonders lärmsensible Personen wie Kinder, alte Menschen, Kranke, Schichtarbeiter sowie Personen, die sich überdurchschnittlich lange in ihrer Wohnung aufhalten (u.a. nicht voll erwerbstätige Frauen). (Da durch Fluktuation sich die Zusammensetzung der Bewohner der Liegenschaft stets ändert, ist – im Sinne längerfristigen Vermietbarkeit - auf allgemeine Kriterien abzustellen und nicht auf die aktuelle Bewohnerschaft).

- **Wohnstandort, Bestand (Belastung / Gesundheit)**

Die vom Fluglärm ausgehenden Belastungen verschlechtern nicht nur die Wohnqualität der Wohnstandorte ganz allgemein.

Sowohl die Höhe der Dauerschallbelastung als auch die Höhe, zeitliche Folge und zeitliche Verteilung der Einzelschallereignisse führt z.T. mindestens zur Überschreitung präventiver medizinischer Vorsorgewerte aber auch gesundheitlicher Grenzwerte.

Es wird in diesem Zusammenhang auch verwiesen auf die von der Stadt Offenbach im Jahr 2003/2004 durchgeführten eigenen Fluglärmmessungen der Fa. MüllerBBM und die daraufhin erfolgte lärmmedizinische Beurteilung durch das Beratungsbüro Maschke. Es wird dabei verwiesen auf die auf Belastungen in den einzelnen Tag- und Nachtzeitscheiben. Weiter wird besonders auf die höhere Belastung an den Wochenenden und Feiertagen hingewiesen, an denen die Bevölkerung nicht nur Anspruch auf Ruhe hat, sondern die Fluglärmereignisse auch als besonders störend empfunden werden.

- **Wohnstandort, Bestand (Beeinträchtigung; Zahl der Lärmereignisse)**

Insbesondere die Steigerung der Zahl der Flugbewegungen in den letzten Jahren und die damit verbundene erhöhte Zahl von Einzelschallereignissen ohne größere Pausen sowie insbesondere die erhebliche Erhöhung der nächtlichen Flugereignisse hat die Wohnqualität verschlechtert. Mit dem Vorhaben soll die Zahl der Flugbewegungen (und damit Einzelschallereignisse) weiter steigen.

- **Wohnstandort, Bestand (Beeinträchtigung; keine Obergrenze der Flugbewegungen)**

Durch die geplante Steigerung der Flugbewegungen wird die Wohnqualität weiter beeinträchtigt. Da in den Planfeststellungsunterlagen keine Obergrenze verankert ist, muss langfristig mit Flugbewegungen >660.000 und weiter steigendem Fluglärm gerechnet werden.

Offenbach, März 2005

Gez. Grandke, OB

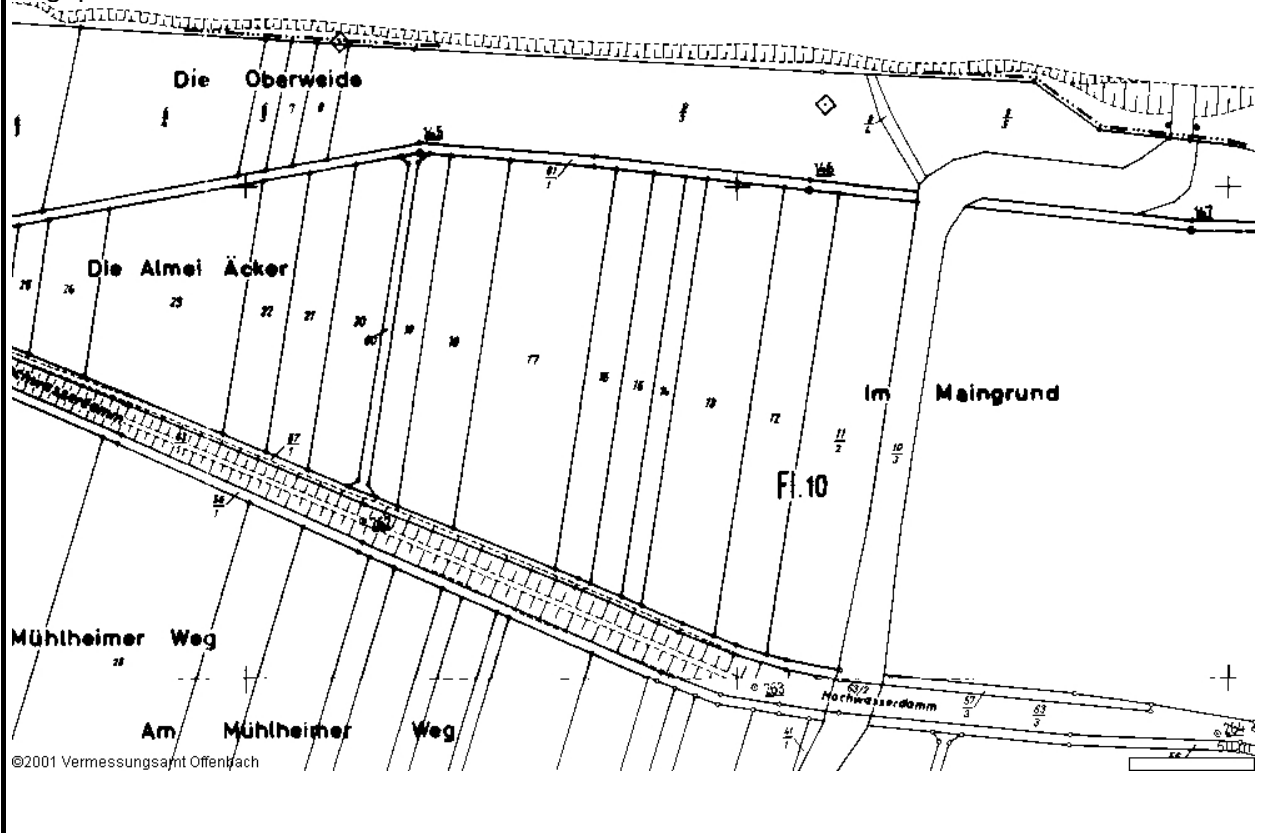
**Stadt Offenbach a. M.**  
**Einwendung im Planfeststellungsverfahren**  
**Ausbau Flughafen Frankfurt**



lfd. Nr.1688

Gemarkung	OF	Bie	Bü	Ru	x	
Flur	10	Flurstück				15
wirtschaftl. Einheit mit Flurstücken:				Fläche insgesamt (m <sup>2</sup> ):		2218
Adresse (soweit vorh.)						
Str.-Nr.		Straßenname	Im Maingrund	Haus-Nr.		
Eigentümer: Stadt Offenbach				Erbbaurecht:		
Erbbaunehmer:						

**Lageplan**



**Nutzungsart: Ackerland**

Gebäude- und Freifl.	Öff. Zwecke (110 – 117)	Wohnen (130 – 136)	Handel / D. (140 – 147)	GE / GI (170–174/321/330)	MI (210 – 213)
	Verkehrs anl. (230 – 236)	Vers.-Anl. (250/252/261)	Landw/Forst (270 -279)	Sport/Camp. (281 – 285)	Baulücke (290 – 292)
Freiflächen	Sport/Camp. (410-418/422/427/430)	Grünanl./Park (420/421)	Acker/Grünl. (610 – 629)	X Gartenland (630 – 639)	Wald (710 – 740)

Nähere Angaben zur Nutzung (insb. bei Gebäude u. Freiflächen für öffentl. Zwecke):

Ausweisung im Regionalplan / Bauleitplanung / Sonstige Planungen							
RPS 2000				Bereich f. Landschaftsnutzung und -pflege; Regionaler Grünzug			
FNP				Ökologisch bedeutsames Grünland			
Sonstige Planung (z.B. L'Plan)							
B'Plan Nr./.				vom:			
weitere Angaben (in Bezug auf Lage zu den Ab- und Anflugrouten und Lärmisophonen):							
Lage zu An- / Abflugrouten: Anflug, Bestand: außerhalb							
Anflug, Planung: außerhalb							
Abflug: Bestand, Planung: außerhalb							
Lage zu Lärmisophone (60 dB(A)- ROV)							
Westbetrieb:		Tag / Nacht (24 Std.):		Tag:		Nacht:	
Ostbetrieb:		Tag / Nacht (24 Std.):		Tag:		Nacht:	
100 : 100	X	Tag / Nacht (24 Std.):	Nein	Tag:		Nacht:	
Besonderheiten / Sonstiges:							
LSG Hess. Mainauen; an der Regionalparkroute; Teil des extensiven Naherholungslandschaft „Flussaue Main“							
Teil des Systems „wichtiger Freiraumverbindungen bzw. Hauptfuß- und -radwege mit begleitendem Grün“ (FNP OF 1984, Abb. 1.16)							
Einwendungen:							
<ul style="list-style-type: none"> <li> <b>Mitgeltung allgemeiner Einwendungen</b>  Die im allgemeinen Teil der Einwendungen der Stadt Offenbach gemachten Aussagen gelten auch für die flurstücks- / einrichtungsbezogenen Einwendungen und sind sinngemäß auf die Flurstücke / Einrichtungen zu übertragen.  Spezielle Einwendungen werden im Folgenden vorgebracht. </li> <li> <b>Grundbesitz wird entwertet</b>  Der städtische Grundbesitz liegt zwar nicht im engeren Einzugsbereich der Flugrouten (Siedlungsbeschränkungsbereich / potentieller Siedlungsbeschränkungsbereich bzw. unter oder in der Nähe der An- und Abflugrouten). Da in Offenbach zahlreiche Grundstücke in dem angesprochenen Bereich liegen und für diese Bereiche eine negative Auswirkung des Vorhabens auf die Grundstückspreisentwicklung nicht auszuschließen ist (vgl. dazu u.a. RDF-Gutachten „externe Kosten“, 2003), muss davon ausgegangen werden, dass diese Entwicklung auch bei den sonstigen Grundstücken nicht ohne negative Auswirkungen bleibt und daher das fiskalische Vermögen der Stadt Offenbach beeinträchtigt wird. </li> <li> <b>fiskalische Auswirkung</b>  Mit der Belastung der stadtnahen Erholungsräume werden öffentliche Mittel von getätigten Investitionen und langjährige Unterhaltungskosten zunehmend entwertet. </li> <li> <b>Zusätzlicher Verkehr / Entwertung anderer Erh.-Räume</b>  Die Entwertung wohnortnaher Tages- und Wochenenderholungsflächen im Stadtgebiet führt zum Aufsuchen weiter entfernter Erholungsgebiete in der Region und damit zu mehr Verkehr mit weiteren Umweltbelastungen und zur Belastung des Zeitbudgets der Offenbacher Bevölkerung.  Die entfernten Erholungsgebiete kommen auch unter verstärktem Erholungsdruck und verlieren damit Teile ihrer Funktion als extensive, stille Erholungs- und Naturräume. </li> </ul>							

- **Freiraum, allg.**

Offenbach ist flächenmäßig eine kleine Großstadt mit intensiver Bebauung und hoher Dichte. Von daher sind gerade die nahen, über Fuß- und Radweg erreichbaren Erholungsflächen (Mainufer, Wald- und landwirtschaftliche Flächen) von besonderer Bedeutung für die extensive Naherholung und als weiche Standortfaktoren zu erhalten und aufzuwerten. Mit der geplanten Lage der An- und Abflugrouten und der Eindrehbereiche werden die wenigen verbleibenden hochwertigen Freiräume des Bürgel-Rumpenheimer Mainbogens, des Biebertals und der südliche Waldgürtel mit Fluglärm weiter belastet.

- **Freiraum (Beeinträchtigung der Planung)**

Das Flurstück dient der Freiraumentwicklung.

Die Entwicklung dieser Entwicklungspotenziale, insbesondere im Hinblick auf ihre qualitative Seite, wird durch die Erweiterung des Flughafens und der damit verbundenen negativen Auswirkungen beeinträchtigt.

- **Natur und Landschaft (Beeinträchtigung der Planung)**

Das Flurstück dient der Entwicklung von Natur und Landschaft.

Die Entwicklung dieser Entwicklungspotenziale, insbesondere im Hinblick auf ihre qualitative Seite, wird durch die Erweiterung des Flughafens und der damit verbundenen negativen Auswirkungen beeinträchtigt.

- **Landwirtschaftliche Flächen als extensiver Erholungsraum**

Die wenigen noch vorhandenen größeren landwirtschaftlichen Flächen haben neben dem landwirtschaftlichen Erwerb eine besondere Bedeutung für die wohnungsnaher Erholung der Bevölkerung. In Teilbereichen wird der landwirtschaftliche Raum entsprechend den Zielen des Landschaftsplanes des UVF / PvFRM aufgewertet und naturnäher gestaltet. Damit sollen diese Flächen langfristig für die Freizeit- und Erholungsnutzung zugänglich bleiben.

- **Erholungsfläche (Lärm)**

Die bisher wenig vom Fluglärm belastete Erholungsfläche wird zukünftig vom Fluglärm stärker belastet und ihre Erholungseignung dadurch eingeschränkt.

Durch das geplante Vorhaben ist allerdings die relative Zunahme der Fluglärmbelastung erheblich und übersteigt häufig die relevante Schwelle von >3db(A).

- **Erholungsraum – Regionalpark (route)**

Das Flurstück liegt an der Regionalparkroute und dient als begleitende Fläche damit mittel- und langfristig zunehmend der Erholungsnutzung, die durch das Vorhaben mit weiterer Fluglärmbelastung eingeschränkt wird.

Offenbach, März 2005

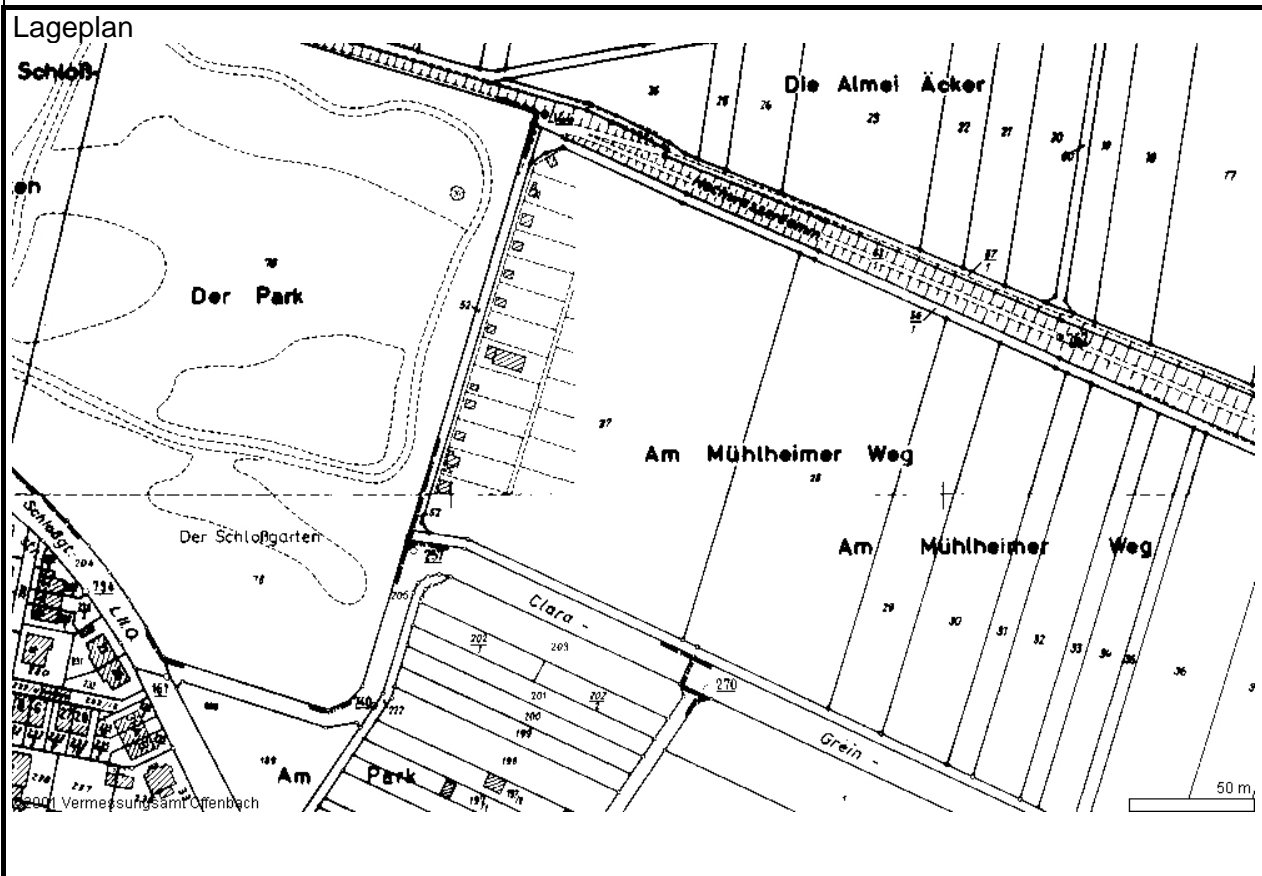
Gez. Grandke, OB

**Stadt Offenbach a. M.**  
**Einwendung im Planfeststellungsverfahren**  
**Ausbau Flughafen Frankfurt**



lfd. Nr.1689

Gemarkung	OF	Bie	Bü	Ru	x	
Flur	10	Flurstück				27
wirtschaftl. Einheit mit Flurstücken:				Fläche insgesamt (m <sup>2</sup> ):		18841
Adresse (soweit vorh.)						
Str.-Nr.		Straßenname	Am Mühlheimer Weg		Haus-Nr.	
Eigentümer: Stadt Offenbach					Erbbaurecht:	
Erbbaubnehmer:						



Nutzungsart: Gartenland						
Gebäude- und Freifl.	Öff. Zwecke (110 – 117)	Wohnen (130 – 136)	Handel / D. (140 – 147)	GE / GI (170– 174/321/330)	MI (210 – 213)	
	Verkehrs anl. (230 – 236)	Vers.-Anl. (250/252/261)	Landw/Forst (270 -279)	Sport/Camp. (281 – 285)	Baulücke (290 – 292)	
Freiflächen	Sport/Camp. (410- 418/422/427/ 430)	Grünanl./Park (420/421)	Acker/Grünl. (610 – 629)	Gartenland (630 – 639)	X Wald (710 – 740)	

Nähere Angaben zur Nutzung (insb. bei Gebäude u. Freiflächen für öffentl. Zwecke):  
 Dauerkleingärten, KGV Obst- und Gartenbau





- **Kleingärten als privater Naherholungsraum**

Das Flurstück dient der kleingärtnerischen Nutzung.

Der Anteil von Wohnbauflächen mit einer hohen Dichte bzw. mit einem hohen Anteil an Mietwohnungen ist in Offenbach relativ hoch. Von daher besteht ein großer Bedarf nach Kleingärten, die als Ersatz für im unmittelbaren Wohnumfeld nicht vorhandene oder nicht privat nutzbare Freiräume fungieren.

Sie stellen einen intensiv genutzten Naherholungsraum dar (vgl. auch den einzuhaltenden Schallschutz – DIN 18005 – Schallschutz im Städtebau). Die Benutzerhäufigkeit ist relativ hoch (Kleingartenbesitzer inkl. Freunde /Verwandte).

Die zunehmende und durch das Vorhaben noch gesteigerte Belastung mit Fluglärm entzieht den Kleingartenflächen zunehmend ihre Naherholungsfunktion

- **Kleingärten als öffentlicher Naherholungsraum**

Das Flurstück ist Teil einer größeren bestehenden Kleingartenanlage, die auch durch die Öffentlichkeit genutzt wird. Insofern dient sie auch der allgemeinen Naherholung. Diese Funktion wird durch zunehmenden und mit dem Vorhaben weiter steigendem Fluglärm entwertet.

- **Kleingartenfläche, Bestand / Planung (Vertrauensschutz)**

Der in Aufstellung befindliche B'Plan Nr. 546 der Stadt Offenbach sah für das Grundstück private Grünfläche – Kleingärten - vor. Der damit verbundene Vertrauensschutz bei der Aufstellung des Bebauungsplanes bei Ableitung aus dem wirksamen FNP in Bezug auf die Qualität im Gebiet wird durch eintretende negative Entwicklung mit dem Fluglärm verletzt.

Offenbach, März 2005

Gez. Grandke, OB

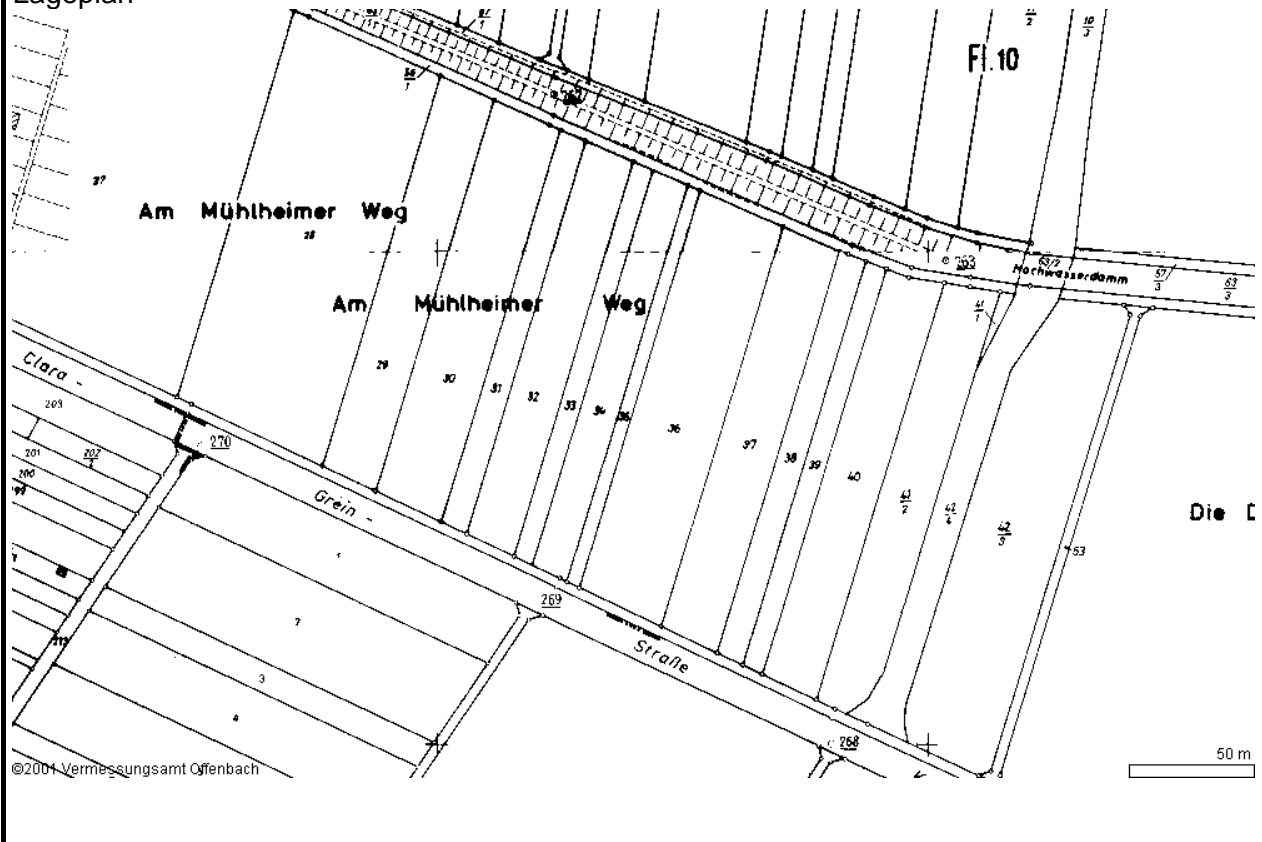
**Stadt Offenbach a. M.**  
**Einwendung im Planfeststellungsverfahren**  
**Ausbau Flughafen Frankfurt**



lfd. Nr.1690

Gemarkung	OF	Bie	Bü	Ru	x	
Flur	10	Flurstück				35
wirtschaftl. Einheit mit Flurstücken:		Fläche insgesamt (m <sup>2</sup> ):				904
Adresse (soweit vorh.)						
Str.-Nr.		Straßenname	Am Mühlheimer Weg		Haus-Nr.	
Eigentümer: Stadt Offenbach					Erbbaurecht:	
Erbbaunehmer:						

**Lageplan**



**Nutzungsart: Ackerland**

Gebäude- und Freifl.	Öff. Zwecke (110 – 117)	Wohnen (130 – 136)	Handel / D. (140 – 147)	GE / GI (170– 174/321/330)	MI (210 – 213)
	Verkehrsanl. (230 – 236)	Vers.-Anl. (250/252/261)	Landw/Forst (270 -279)	Sport/Camp. (281 – 285)	Baulücke (290 – 292)
Freiflächen	Sport/Camp. (410- 418/422/427/ 430)	Grünanl./Park (420/421)	Acker/Grünl. (610 – 629)	X Gartenland (630 – 639)	Wald (710 – 740)

Nähere Angaben zur Nutzung (insb. bei Gebäude u. Freiflächen für öffentl. Zwecke):



- **Freiraum, allg.**

Offenbach ist flächenmäßig eine kleine Großstadt mit intensiver Bebauung und hoher Dichte. Von daher sind gerade die nahen, über Fuß- und Radweg erreichbaren Erholungsflächen (Mainufer, Wald- und landwirtschaftliche Flächen) von besonderer Bedeutung für die extensive Naherholung und als weiche Standortfaktoren zu erhalten und aufzuwerten. Mit der geplanten Lage der An- und Abflugrouten und der Eindrehbereiche werden die wenigen verbleibenden hochwertigen Freiräume des Bürgel-Rumpenheimer Mainbogens, des Biebertals und der südliche Waldgürtel mit Fluglärm weiter belastet.

- **Freiraum (Beeinträchtigung der Planung)**

Das Flurstück dient der Freiraumentwicklung.

Die Entwicklung dieser Entwicklungspotenziale, insbesondere im Hinblick auf ihre qualitative Seite, wird durch die Erweiterung des Flughafens und der damit verbundenen negativen Auswirkungen beeinträchtigt.

- **Landwirtschaftliche Flächen als extensiver Erholungsraum**

Die wenigen noch vorhandenen größeren landwirtschaftlichen Flächen haben neben dem landwirtschaftlichen Erwerb eine besondere Bedeutung für die wohnungsnahe Erholung der Bevölkerung. In Teilbereichen wird der landwirtschaftliche Raum entsprechend den Zielen des Landschaftsplanes des UVF / PvFRM aufgewertet und naturnäher gestaltet. Damit sollen diese Flächen langfristig für die Freizeit- und Erholungsnutzung zugänglich bleiben.

- **Erholungsfläche (Lärm)**

Die bisher wenig vom Fluglärm belastete Erholungsfläche wird zukünftig vom Fluglärm stärker belastet und ihre Erholungseignung dadurch eingeschränkt.

Durch das geplante Vorhaben ist allerdings die relative Zunahme der Fluglärmbelastung erheblich und übersteigt häufig die relevante Schwelle von >3db(A).

Offenbach, März 2005

Gez. Grandke, OB

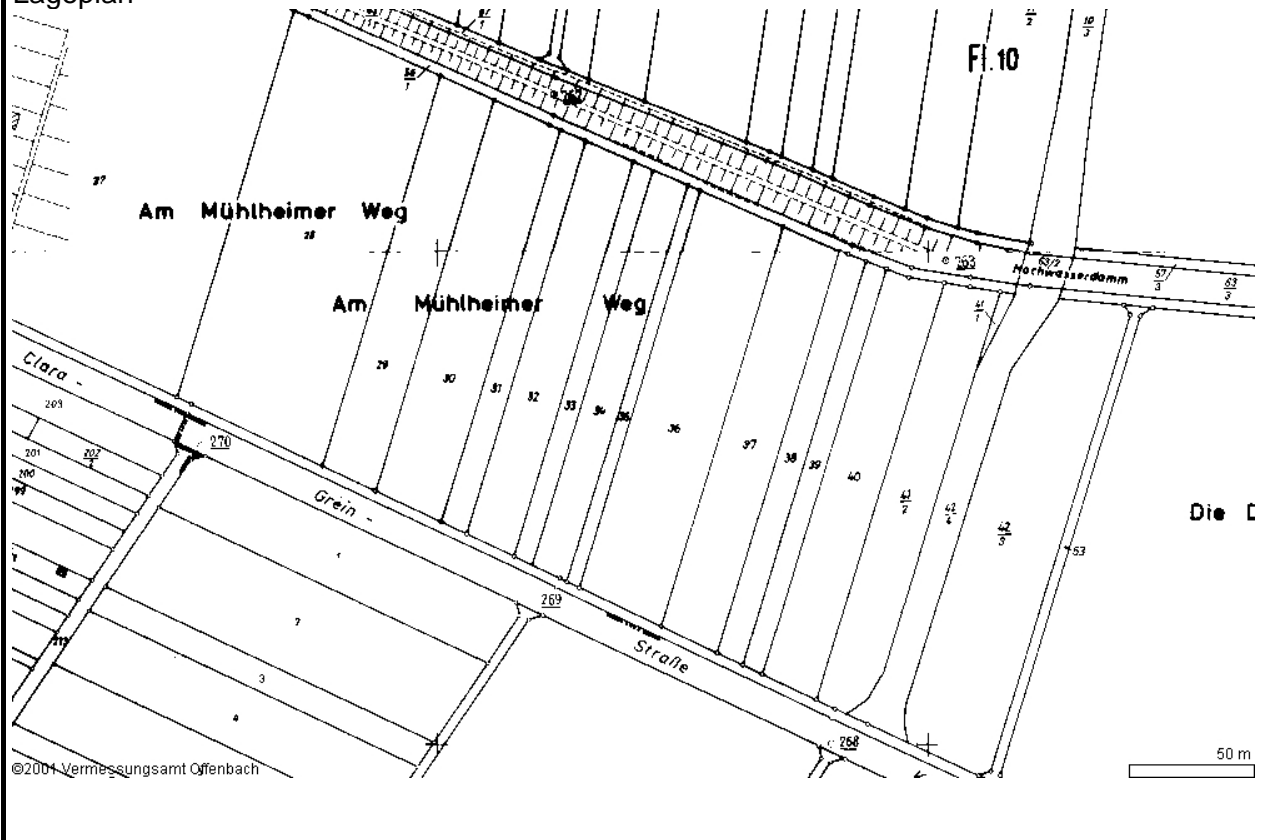
**Stadt Offenbach a. M.**  
**Einwendung im Planfeststellungsverfahren**  
**Ausbau Flughafen Frankfurt**



lfd. Nr.1691

Gemarkung	OF	Bie	Bü	Ru	x		
Flur	10	Flurstück					39
wirtschaftl. Einheit mit Flurstücken:					Fläche insgesamt (m <sup>2</sup> ):	1485	
Adresse (soweit vorh.)							
Str.-Nr.		Straßenname	Am Mühlheimer Weg		Haus-Nr.		
Eigentümer: Stadt Offenbach					Erbbaurecht:		
Erbbauehmer:							

**Lageplan**



**Nutzungsart: Ackerland**

Gebäude- und Freifl.	Öff. Zwecke (110 – 117)	Wohnen (130 – 136)	Handel / D. (140 – 147)	GE / GI (170– 174/321/330)	MI (210 – 213)
	Verkehrs anl. (230 – 236)	Vers.-Anl. (250/252/261)	Landw/Forst (270 -279)	Sport/Camp. (281 – 285)	Baulücke (290 – 292)
Freiflächen	Sport/Camp. (410- 418/422/427/ 430)	Grünanl./Park (420/421)	Acker/Grünl. (610 – 629)	X Gartenland (630 – 639)	Wald (710 – 740)

Nähere Angaben zur Nutzung (insb. bei Gebäude u. Freiflächen für öffentl. Zwecke):



- **Freiraum, allg.**

Offenbach ist flächenmäßig eine kleine Großstadt mit intensiver Bebauung und hoher Dichte. Von daher sind gerade die nahen, über Fuß- und Radweg erreichbaren Erholungsflächen (Mainufer, Wald- und landwirtschaftliche Flächen) von besonderer Bedeutung für die extensive Naherholung und als weiche Standortfaktoren zu erhalten und aufzuwerten. Mit der geplanten Lage der An- und Abflugrouten und der Eindrehbereiche werden die wenigen verbleibenden hochwertigen Freiräume des Bürgel-Rumpenheimer Mainbogens, des Biebertals und der südliche Waldgürtel mit Fluglärm weiter belastet.

- **Freiraum (Beeinträchtigung der Planung)**

Das Flurstück dient der Freiraumentwicklung.

Die Entwicklung dieser Entwicklungspotenziale, insbesondere im Hinblick auf ihre qualitative Seite, wird durch die Erweiterung des Flughafens und der damit verbundenen negativen Auswirkungen beeinträchtigt.

- **Landwirtschaftliche Flächen als extensiver Erholungsraum**

Die wenigen noch vorhandenen größeren landwirtschaftlichen Flächen haben neben dem landwirtschaftlichen Erwerb eine besondere Bedeutung für die wohnungsnahe Erholung der Bevölkerung. In Teilbereichen wird der landwirtschaftliche Raum entsprechend den Zielen des Landschaftsplanes des UVF / PvFRM aufgewertet und naturnäher gestaltet. Damit sollen diese Flächen langfristig für die Freizeit- und Erholungsnutzung zugänglich bleiben.

- **Erholungsfläche (Lärm)**

Die bisher wenig vom Fluglärm belastete Erholungsfläche wird zukünftig vom Fluglärm stärker belastet und ihre Erholungseignung dadurch eingeschränkt.

Durch das geplante Vorhaben ist allerdings die relative Zunahme der Fluglärmbelastung erheblich und übersteigt häufig die relevante Schwelle von >3db(A).

Offenbach, März 2005

Gez. Grandke, OB



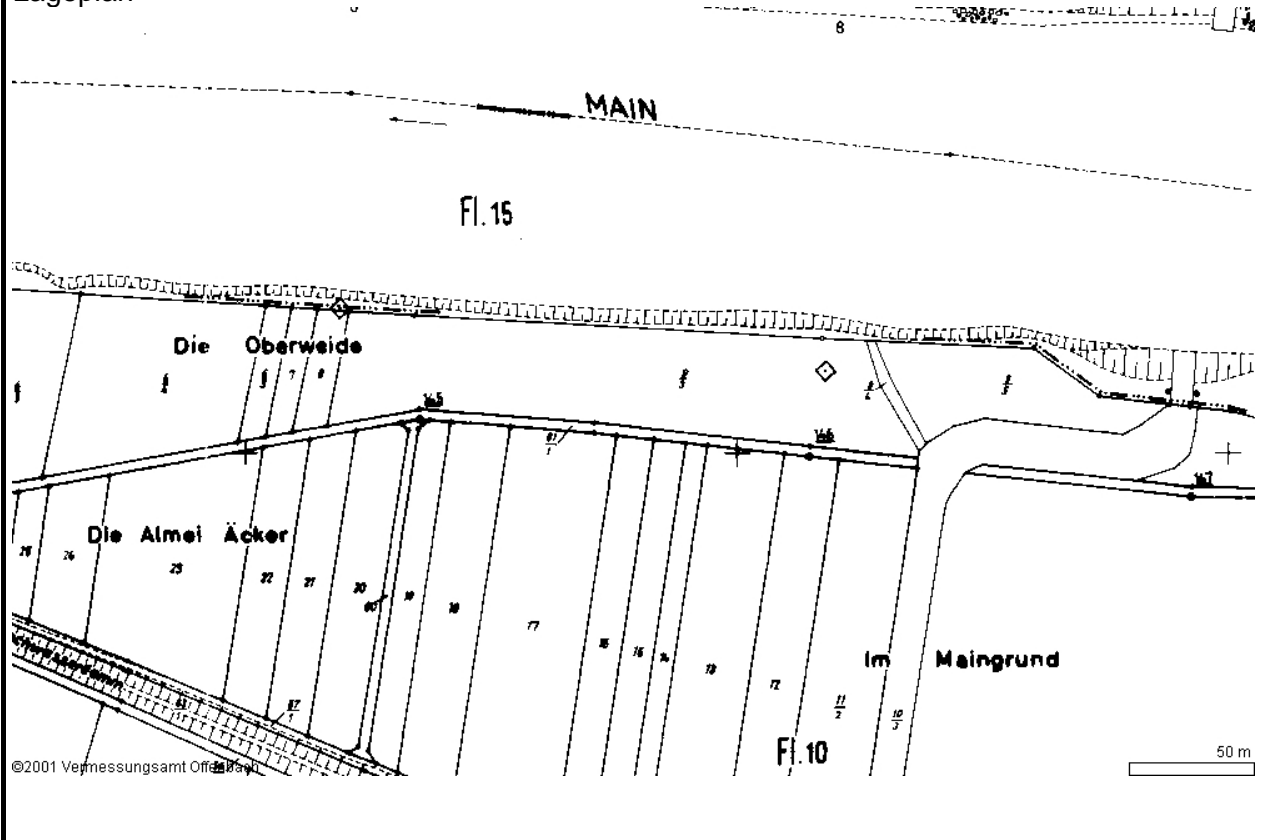
**Stadt Offenbach a. M.**  
**Einwendung im Planfeststellungsverfahren**  
**Ausbau Flughafen Frankfurt**



lfd. Nr.1692

Gemarkung	OF	Bie	Bü	Ru	x	
Flur	10	Flurstück				9_3
wirtschaftl. Einheit mit Flurstücken:				Fläche insgesamt (m <sup>2</sup> ):		9362
Adresse (soweit vorh.)						
Str.-Nr.		Straßenname	Die Oberweide		Haus-Nr.	
Eigentümer: Stadt Offenbach					Erbbaurecht:	
Erbbaunehmer:						

Lageplan



Nutzungsart: Grünland

Gebäude- und Freifl.	Öff. Zwecke (110 – 117)	Wohnen (130 – 136)	Handel / D. (140 – 147)	GE / GI (170–174/321/330)	MI (210 – 213)
	Verkehrs anl. (230 – 236)	Vers.-Anl. (250/252/261)	Landw/Forst (270 -279)	Sport/Camp. (281 – 285)	Baulücke (290 – 292)
Freiflächen	Sport/Camp. (410-418/422/427/430)	Grünanl./Park (420/421)	Acker/Grünl. (610 – 629)	X Gartenland (630 – 639)	Wald (710 – 740)

Nähere Angaben zur Nutzung (insb. bei Gebäude u. Freiflächen für öffentl. Zwecke):

Ausweisung im Regionalplan / Bauleitplanung / Sonstige Planungen							
RPS 2000				Bereich f. Landschaftsnutzung und -pflege; Regionaler Grünzug			
FNP				Ökologisch bedeutsames Grünland			
Sonstige Planung (z.B. L'Plan)							
B'Plan Nr./.		vom:					
weitere Angaben (in Bezug auf Lage zu den Ab- und Anflugrouten und Lärmisophonen):							
Lage zu An- / Abflugrouten: Anflug, Bestand: außerhalb							
Anflug, Planung: außerhalb							
Abflug: Bestand, Planung: außerhalb							
Lage zu Lärmisophone (60 dB(A)- ROV)							
Westbetrieb:		Tag / Nacht (24 Std.):		Tag:		Nacht:	
Ostbetrieb:		Tag / Nacht (24 Std.):		Tag:		Nacht:	
100 : 100	X	Tag / Nacht (24 Std.):	Nein	Tag:		Nacht:	
Besonderheiten / Sonstiges:							
LSG Hess. Mainauen; an der Regionalparkroute; Teil des extensiven Naherholungslandschaft „Flussaue Main“							
Teil des Systems „wichtiger Freiraumverbindungen bzw. Hauptfuß- und -radwege mit begleitendem Grün“ (FNP OF 1984, Abb. 1.16)							
Einwendungen:							
<ul style="list-style-type: none"> <li> <b>Mitgeltung allgemeiner Einwendungen</b>  Die im allgemeinen Teil der Einwendungen der Stadt Offenbach gemachten Aussagen gelten auch für die flurstücks- / einrichtungsbezogenen Einwendungen und sind sinngemäß auf die Flurstücke / Einrichtungen zu übertragen.  Spezielle Einwendungen werden im Folgenden vorgebracht. </li> <li> <b>Grundbesitz wird entwertet</b>  Der städtische Grundbesitz liegt zwar nicht im engeren Einzugsbereich der Flugrouten (Siedlungsbeschränkungsbereich / potentieller Siedlungsbeschränkungsbereich bzw. unter oder in der Nähe der An- und Abflugrouten). Da in Offenbach zahlreiche Grundstücke in dem angesprochenen Bereich liegen und für diese Bereiche eine negative Auswirkung des Vorhabens auf die Grundstückspreisentwicklung nicht auszuschließen ist (vgl. dazu u.a. RDF-Gutachten „externe Kosten“, 2003), muss davon ausgegangen werden, dass diese Entwicklung auch bei den sonstigen Grundstücken nicht ohne negative Auswirkungen bleibt und daher das fiskalische Vermögen der Stadt Offenbach beeinträchtigt wird. </li> <li> <b>fiskalische Auswirkung</b>  Mit der Belastung der stadtnahen Erholungsräume werden öffentliche Mittel von getätigten Investitionen und langjährige Unterhaltungskosten zunehmend entwertet. </li> <li> <b>Zusätzlicher Verkehr / Entwertung anderer Erh.-Räume</b>  Die Entwertung wohnortnaher Tages- und Wochenenderholungsflächen im Stadtgebiet führt zum Aufsuchen weiter entfernter Erholungsgebiete in der Region und damit zu mehr Verkehr mit weiteren Umweltbelastungen und zur Belastung des Zeitbudgets der Offenbacher Bevölkerung.  Die entfernten Erholungsgebiete kommen auch unter verstärktem Erholungsdruck und verlieren damit Teile ihrer Funktion als extensive, stille Erholungs- und Naturräume. </li> </ul>							

- **Freiraum, allg.**

Offenbach ist flächenmäßig eine kleine Großstadt mit intensiver Bebauung und hoher Dichte. Von daher sind gerade die nahen, über Fuß- und Radweg erreichbaren Erholungsflächen (Mainufer, Wald- und landwirtschaftliche Flächen) von besonderer Bedeutung für die extensive Naherholung und als weiche Standortfaktoren zu erhalten und aufzuwerten. Mit der geplanten Lage der An- und Abflugrouten und der Eindrehbereiche werden die wenigen verbleibenden hochwertigen Freiräume des Bürgel-Rumpenheimer Mainbogens, des Biebertals und der südliche Waldgürtel mit Fluglärm weiter belastet.

- **Freiraum (Beeinträchtigung der Planung)**

Das Flurstück dient der Freiraumentwicklung.

Die Entwicklung dieser Entwicklungspotenziale, insbesondere im Hinblick auf ihre qualitative Seite, wird durch die Erweiterung des Flughafens und der damit verbundenen negativen Auswirkungen beeinträchtigt.

- **Natur und Landschaft (Beeinträchtigung der Planung)**

Das Flurstück dient der Entwicklung von Natur und Landschaft.

Die Entwicklung dieser Entwicklungspotenziale, insbesondere im Hinblick auf ihre qualitative Seite, wird durch die Erweiterung des Flughafens und der damit verbundenen negativen Auswirkungen beeinträchtigt.

- **Landwirtschaftliche Flächen als extensiver Erholungsraum**

Die wenigen noch vorhandenen größeren landwirtschaftlichen Flächen haben neben dem landwirtschaftlichen Erwerb eine besondere Bedeutung für die wohnungsnaher Erholung der Bevölkerung. In Teilbereichen wird der landwirtschaftliche Raum entsprechend den Zielen des Landschaftsplanes des UVF / PvFRM aufgewertet und naturnäher gestaltet. Damit sollen diese Flächen langfristig für die Freizeit- und Erholungsnutzung zugänglich bleiben.

- **Erholungsfläche (Lärm)**

Die bisher wenig vom Fluglärm belastete Erholungsfläche wird zukünftig vom Fluglärm stärker belastet und ihre Erholungseignung dadurch eingeschränkt.

Durch das geplante Vorhaben ist allerdings die relative Zunahme der Fluglärmbelastung erheblich und übersteigt häufig die relevante Schwelle von >3db(A).

- **Erholungsraum – Regionalpark (route)**

Das Flurstück liegt an der Regionalparkroute und dient als begleitende Fläche damit mittel- und langfristig zunehmend der Erholungsnutzung, die durch das Vorhaben mit weiterer Fluglärmbelastung eingeschränkt wird.

Offenbach, März 2005

Gez. Grandke, OB

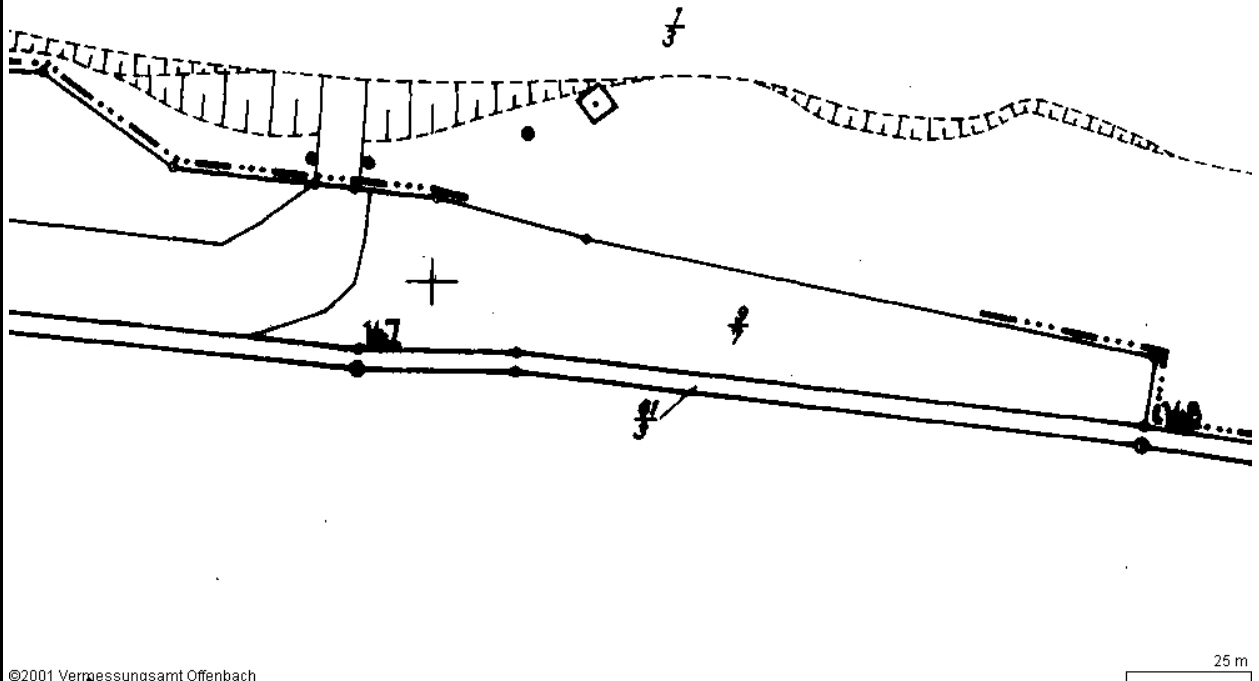
**Stadt Offenbach a. M.**  
**Einwendung im Planfeststellungsverfahren**  
**Ausbau Flughafen Frankfurt**



lf. Nr.1693

Gemarkung	OF	Bie	Bü	Ru	x	
Flur	10	Flurstück				9_7
wirtschaftl. Einheit mit Flurstücken:					Fläche insgesamt (m <sup>2</sup> ):	3695
Adresse (soweit vorh.)						
Str.-Nr.	Straßenname			Die Oberweide		Haus-Nr.
Eigentümer: Stadt Offenbach					Erbbaurecht:	
Erbbaunehmer:						

Lageplan



Nutzungsart: Grünland

Gebäude- und Freifl.	Öff. Zwecke (110 – 117)	Wohnen (130 – 136)	Handel / D. (140 – 147)	GE / GI (170– 174/321/330)	MI (210 – 213)
	Verkehrsanl. (230 – 236)	Vers.-Anl. (250/252/261)	Landw/Forst (270 -279)	Sport/Camp. (281 – 285)	Baulücke (290 – 292)
Freiflächen	Sport/Camp. (410- 418/422/427/ 430)	Grünanl./Park (420/421)	Acker/Grünl. (610 – 629)	x Gartenland (630 – 639)	Wald (710 – 740)

Nähere Angaben zur Nutzung (insb. bei Gebäude u. Freiflächen für öffentl. Zwecke):

Ausweisung im Regionalplan / Bauleitplanung / Sonstige Planungen							
RPS 2000				Bereich f. Landschaftsnutzung und -pflege; Regionaler Grünzug			
FNP				Ökologisch bedeutsames Grünland			
Sonstige Planung (z.B. L'Plan)							
B'Plan Nr./.				vom:			
weitere Angaben (in Bezug auf Lage zu den Ab- und Anflugrouten und Lärmisophonen):							
Lage zu An- / Abflugrouten: Anflug, Bestand: außerhalb							
Anflug, Planung: außerhalb							
Abflug: Bestand, Planung: außerhalb							
Lage zu Lärmisophone (60 dB(A)- ROV)							
Westbetrieb:		Tag / Nacht (24 Std.):		Tag:		Nacht:	
Ostbetrieb:		Tag / Nacht (24 Std.):		Tag:		Nacht:	
100 : 100	X	Tag / Nacht (24 Std.):	Nein	Tag:		Nacht:	
Besonderheiten / Sonstiges:							
LSG Hess. Mainauen; an der Regionalparkroute; Teil des extensiven Naherholungslandschaft „Flussaue Main“							
Teil des Systems „wichtiger Freiraumverbindungen bzw. Hauptfuß- und -radwege mit begleitendem Grün“ (FNP OF 1984, Abb. 1.16)							
Einwendungen:							
<ul style="list-style-type: none"> <li> <b>Mitgeltung allgemeiner Einwendungen</b>  Die im allgemeinen Teil der Einwendungen der Stadt Offenbach gemachten Aussagen gelten auch für die flurstücks- / einrichtungsbezogenen Einwendungen und sind sinngemäß auf die Flurstücke / Einrichtungen zu übertragen.  Spezielle Einwendungen werden im Folgenden vorgebracht. </li> <li> <b>Grundbesitz wird entwertet</b>  Der städtische Grundbesitz liegt zwar nicht im engeren Einzugsbereich der Flugrouten (Siedlungsbeschränkungsbereich / potentieller Siedlungsbeschränkungsbereich bzw. unter oder in der Nähe der An- und Abflugrouten). Da in Offenbach zahlreiche Grundstücke in dem angesprochenen Bereich liegen und für diese Bereiche eine negative Auswirkung des Vorhabens auf die Grundstückspreisentwicklung nicht auszuschließen ist (vgl. dazu u.a. RDF-Gutachten „externe Kosten“, 2003), muss davon ausgegangen werden, dass diese Entwicklung auch bei den sonstigen Grundstücken nicht ohne negative Auswirkungen bleibt und daher das fiskalische Vermögen der Stadt Offenbach beeinträchtigt wird. </li> <li> <b>fiskalische Auswirkung</b>  Mit der Belastung der stadtnahen Erholungsräume werden öffentliche Mittel von getätigten Investitionen und langjährige Unterhaltungskosten zunehmend entwertet. </li> <li> <b>Zusätzlicher Verkehr / Entwertung anderer Erh.-Räume</b>  Die Entwertung wohnortnaher Tages- und Wochenenderholungsflächen im Stadtgebiet führt zum Aufsuchen weiter entfernter Erholungsgebiete in der Region und damit zu mehr Verkehr mit weiteren Umweltbelastungen und zur Belastung des Zeitbudgets der Offenbacher Bevölkerung.  Die entfernten Erholungsgebiete kommen auch unter verstärktem Erholungsdruck und verlieren damit Teile ihrer Funktion als extensive, stille Erholungs- und Naturräume. </li> </ul>							

- **Freiraum, allg.**

Offenbach ist flächenmäßig eine kleine Großstadt mit intensiver Bebauung und hoher Dichte. Von daher sind gerade die nahen, über Fuß- und Radweg erreichbaren Erholungsflächen (Mainufer, Wald- und landwirtschaftliche Flächen) von besonderer Bedeutung für die extensive Naherholung und als weiche Standortfaktoren zu erhalten und aufzuwerten. Mit der geplanten Lage der An- und Abflugrouten und der Eindrehbereiche werden die wenigen verbleibenden hochwertigen Freiräume des Bürgel-Rumpenheimer Mainbogens, des Biebertals und der südliche Waldgürtel mit Fluglärm weiter belastet.

- **Freiraum (Beeinträchtigung der Planung)**

Das Flurstück dient der Freiraumentwicklung.

Die Entwicklung dieser Entwicklungspotenziale, insbesondere im Hinblick auf ihre qualitative Seite, wird durch die Erweiterung des Flughafens und der damit verbundenen negativen Auswirkungen beeinträchtigt.

- **Natur und Landschaft (Beeinträchtigung der Planung)**

Das Flurstück dient der Entwicklung von Natur und Landschaft.

Die Entwicklung dieser Entwicklungspotenziale, insbesondere im Hinblick auf ihre qualitative Seite, wird durch die Erweiterung des Flughafens und der damit verbundenen negativen Auswirkungen beeinträchtigt.

- **Landwirtschaftliche Flächen als extensiver Erholungsraum**

Die wenigen noch vorhandenen größeren landwirtschaftlichen Flächen haben neben dem landwirtschaftlichen Erwerb eine besondere Bedeutung für die wohnungsnaher Erholung der Bevölkerung. In Teilbereichen wird der landwirtschaftliche Raum entsprechend den Zielen des Landschaftsplanes des UVF / PvFRM aufgewertet und naturnäher gestaltet. Damit sollen diese Flächen langfristig für die Freizeit- und Erholungsnutzung zugänglich bleiben.

- **Erholungsfläche (Lärm)**

Die bisher wenig vom Fluglärm belastete Erholungsfläche wird zukünftig vom Fluglärm stärker belastet und ihre Erholungseignung dadurch eingeschränkt.

Durch das geplante Vorhaben ist allerdings die relative Zunahme der Fluglärmbelastung erheblich und übersteigt häufig die relevante Schwelle von >3db(A).

- **Erholungsraum – Regionalpark (route)**

Das Flurstück liegt an der Regionalparkroute und dient als begleitende Fläche damit mittel- und langfristig zunehmend der Erholungsnutzung, die durch das Vorhaben mit weiterer Fluglärmbelastung eingeschränkt wird.

Offenbach, März 2005

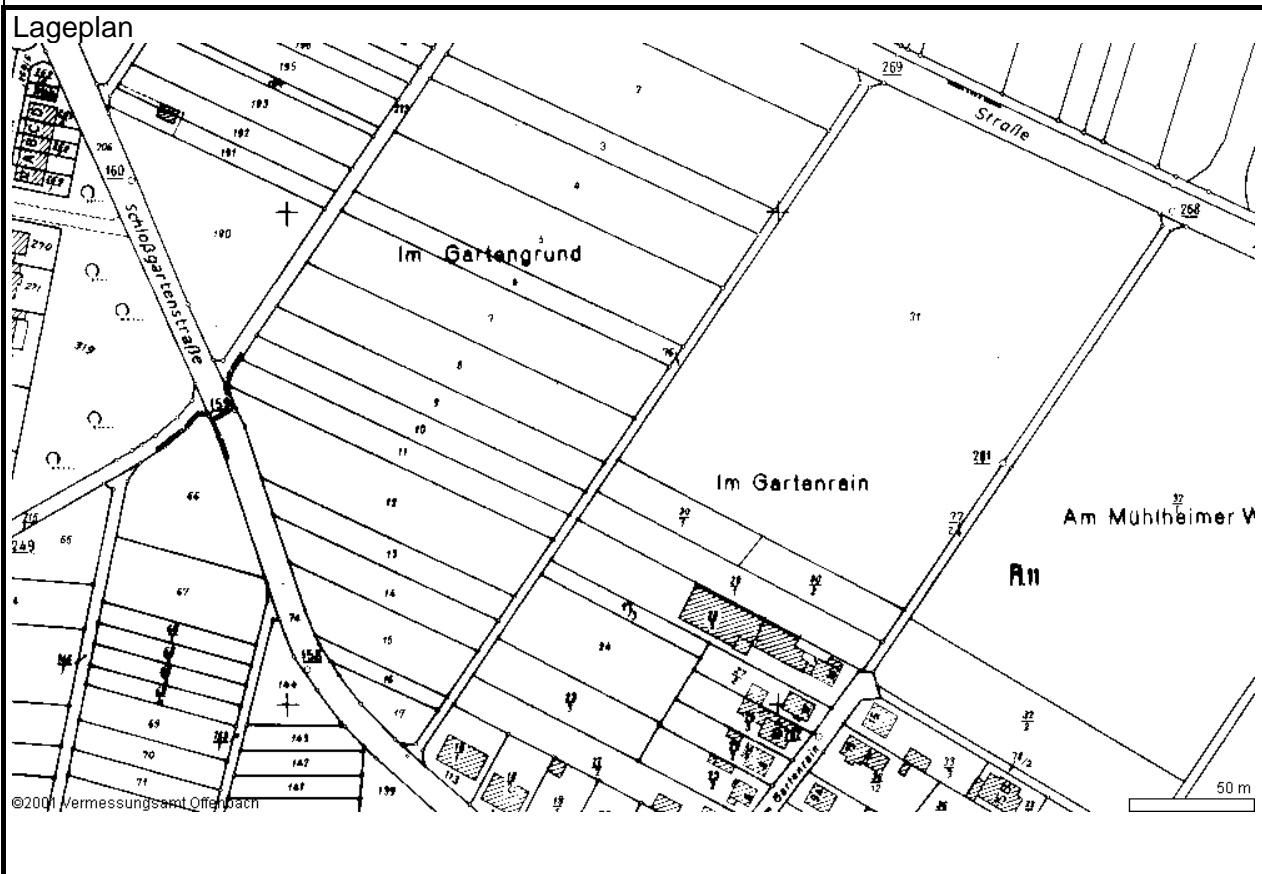
Gez. Grandke, OB

**Stadt Offenbach a. M.**  
**Einwendung im Planfeststellungsverfahren**  
**Ausbau Flughafen Frankfurt**



lfd. Nr.1694

Gemarkung	OF	Bie	Bü	Ru	x	
Flur	11	Flurstück				31
wirtschaftl. Einheit mit Flurstücken:				Fläche insgesamt (m <sup>2</sup> ):		24739
Adresse (soweit vorh.)						
Str.-Nr.		Straßenname	Im Gartenrain	Haus-Nr.		
Eigentümer: Stadt Offenbach				Erbbaurecht:		
Erbbaunehmer:						



Nutzungsart: Reitanlage						
Gebäude- und Freifl.	Öff. Zwecke (110 – 117)	Wohnen (130 – 136)	Handel / D. (140 – 147)	GE / GI (170–174/321/330)	MI (210 – 213)	
	Verkehrs anl. (230 – 236)	Vers.-Anl. (250/252/261)	Landw/Forst (270 -279)	Sport/Camp. (281 – 285)	Baulücke (290 – 292)	
Freiflächen	Sport/Camp. (410-418/422/427/430)	X Grün anl./Park (420/421)	Acker/Grünl. (610 – 629)	X Gartenland (630 – 639)	Wald (710 – 740)	

Nähere Angaben zur Nutzung (insb. bei Gebäude u. Freiflächen für öffentl. Zwecke):  
zugehörig zum Goldockerhof



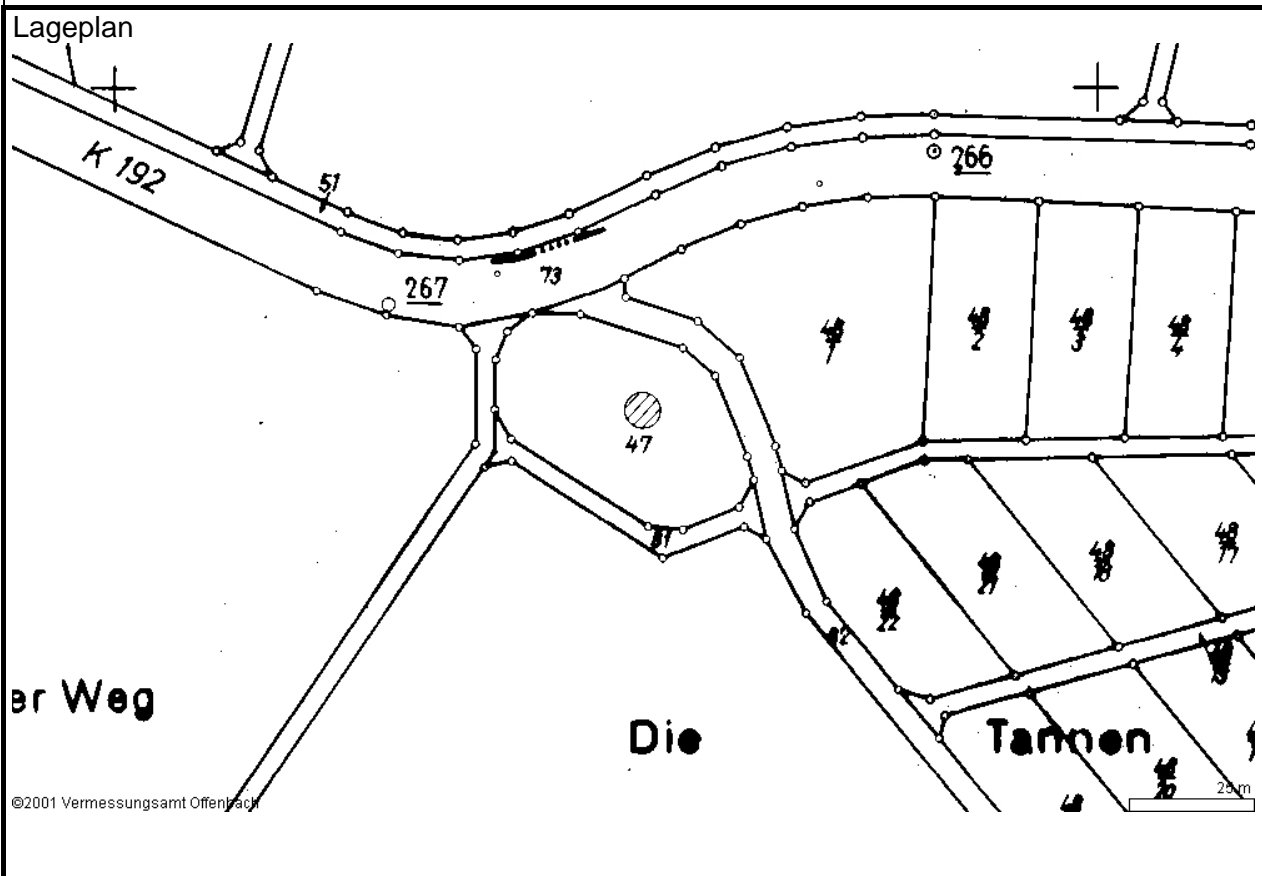


**Stadt Offenbach a. M.**  
**Einwendung im Planfeststellungsverfahren**  
**Ausbau Flughafen Frankfurt**



lfd. Nr.1695

Gemarkung	OF	Bie	Bü	Ru	x	
Flur	11	Flurstück	47			
wirtschaftl. Einheit mit Flurstücken:	Fläche insgesamt (m <sup>2</sup> ):					1583
Adresse (soweit vorh.)						
Str.-Nr.	Straßenname			Die Tannen		Haus-Nr.
Eigentümer: Stadt Offenbach					Erbbaurecht:	
Erbbaunehmer:						



Nutzungsart: Park, Liegewiese						
Gebäude- und Freifl.	Öff. Zwecke (110 – 117)	Wohnen (130 – 136)		Handel / D. (140 – 147)	GE / GI (170– 174/321/330)	MI (210 – 213)
	Verkehrsanl. (230 – 236)	Vers.-Anl. (250/252/261)		Landw/Forst (270 -279)	Sport/Camp. (281 – 285)	Baulücke (290 – 292)
Freiflächen	Sport/Camp. (410- 418/422/427/ 430)	Grünanl./Park (420/421)	x	Acker/Grünl. (610 – 629)	Gartenland (630 – 639)	Wald (710 – 740)
Nähere Angaben zur Nutzung (insb. bei Gebäude u. Freiflächen für öffentl. Zwecke):						

Ausweisung im Regionalplan / Bauleitplanung / Sonstige Planungen							
RPS 2000				Bereich f. d. Landwirtschaft; Regionaler Grünzug			
FNP				Fläche f. d. Forstwirtschaft/Wald			
Sonstige Planung (z.B. L'Plan)							
B'Plan Nr.615-i.Aufst.		vom:		Flächen f. Wald			
weitere Angaben (in Bezug auf Lage zu den Ab- und Anflugrouten und Lärmisophonen):							
Lage zu An- / Abflugrouten: Anflug, Bestand: außerhalb							
Anflug, Planung: außerhalb							
Abflug: Bestand, Planung: außerhalb							
Lage zu Lärmisophone (60 dB(A)- ROV)							
Westbetrieb:		Tag / Nacht (24 Std.):		Tag:		Nacht:	
Ostbetrieb:		Tag / Nacht (24 Std.):		Tag:		Nacht:	
100 : 100	X	Tag / Nacht (24 Std.):	Nein	Tag:		Nacht:	
Besonderheiten / Sonstiges:							
Denkmalwürdige Grünanlage (Gesamtensemble Rumpenheimer Schlosspark)							
Einwendungen:							
<ul style="list-style-type: none"> <li> <b>Mitgeltung allgemeiner Einwendungen</b>  Die im allgemeinen Teil der Einwendungen der Stadt Offenbach gemachten Aussagen gelten auch für die flurstücks- / einrichtungsbezogenen Einwendungen und sind sinngemäß auf die Flurstücke / Einrichtungen zu übertragen.  Spezielle Einwendungen werden im Folgenden vorgebracht. </li> <li> <b>Grundbesitz wird entwertet</b>  Der städtische Grundbesitz liegt zwar nicht im engeren Einzugsbereich der Flugrouten (Siedlungsbeschränkungsbereich / potentieller Siedlungsbeschränkungsbereich bzw. unter oder in der Nähe der An- und Abflugrouten). Da in Offenbach zahlreiche Grundstücke in dem angesprochenen Bereich liegen und für diese Bereiche eine negative Auswirkung des Vorhabens auf die Grundstückspreisentwicklung nicht auszuschließen ist (vgl. dazu u.a. RDF-Gutachten „externe Kosten“, 2003), muss davon ausgegangen werden, dass diese Entwicklung auch bei den sonstigen Grundstücken nicht ohne negative Auswirkungen bleibt und daher das fiskalische Vermögen der Stadt Offenbach beeinträchtigt wird. </li> <li> <b>fiskalische Auswirkung</b>  Mit der Belastung der stadtnahen Erholungsräume werden öffentliche Mittel von getätigten Investitionen und langjährige Unterhaltungskosten zunehmend entwertet. </li> <li> <b>Zusätzlicher Verkehr / Entwertung anderer Erh.-Räume</b>  Die Entwertung wohnortnaher Tages- und Wochenenderholungsflächen im Stadtgebiet führt zum Aufsuchen weiter entfernter Erholungsgebiete in der Region und damit zu mehr Verkehr mit weiteren Umweltbelastungen und zur Belastung des Zeitbudgets der Offenbacher Bevölkerung.  Die entfernten Erholungsgebiete kommen auch unter verstärktem Erholungsdruck und verlieren damit Teile ihrer Funktion als extensive, stille Erholungs- und Naturräume. </li> <li> <b>Freiraum, allg.</b>  Offenbach ist flächenmäßig eine kleine Großstadt mit intensiver Bebauung und hoher Dichte. Von daher sind gerade die nahen, über Fuß- und Radweg erreichbaren Erholungsflächen (Mainufer, Wald- und landwirtschaftliche Flächen) von besonderer Bedeutung für die extensive Naherholung und als weiche Standortfaktoren zu erhalten und aufzuwerten. Mit der geplanten Lage der An- und Abflugrouten und der Eindrehbereiche werden die wenigen verbleibenden hochwertigen Freiräume des Bürgel-Rumpenheimer Mainbogens, des Biebertals und der südliche Waldgürtel mit Fluglärm weiter belastet. </li> </ul>							

- **Freiraum (Beeinträchtigung der Planung)**

Das Flurstück dient der Freiraumentwicklung.

Die Entwicklung dieser Entwicklungspotenziale, insbesondere im Hinblick auf ihre qualitative Seite, wird durch die Erweiterung des Flughafens und der damit verbundenen negativen Auswirkungen beeinträchtigt.

- **Erholungsfläche (Lärm)**

Die bisher wenig vom Fluglärm belastete Erholungsfläche wird zukünftig vom Fluglärm stärker belastet und ihre Erholungseignung dadurch eingeschränkt.

Durch das geplante Vorhaben ist allerdings die relative Zunahme der Fluglärmbelastung erheblich und übersteigt häufig die relevante Schwelle von >3db(A).

- **Wald (allg.)**

Viele der Erholungs- und Freizeitaktivitäten der Offenbacher Bevölkerung finden im südlichen Waldgürtel statt. Die positiven Eigenschaften der großflächigen Walderholungsflächen (z.B. Stille, Ruhe, Naturerlebnis, Spazieren gehen, Radfahren) können durch vorhandene und mit dem Vorhaben geplante Fluglärmbelastungen nicht bzw. nur sehr eingeschränkt genutzt werden.

- **Wald (Waldbewirtschaftung)**

Die südlichen Waldflächen werden u.a. von der Offenbacher Bevölkerung für die Tages- und Wochenenderholung und zur Freizeitgestaltung als extensiver Erholungsraum genutzt.

Die im Besitz der Stadt Offenbach befindlichen Waldflächen werden u.a. stark unter dem Gesichtspunkt des Erholungswaldes bewirtschaftet. Dafür wendet die Stadt Offenbach laufend Investitionen auf und verzichtet auf reine waldbetriebswirtschaftliche Bewirtschaftung.

Durch vorhandene Belastungen durch den Flugverkehr und weitere Belastungen durch das Vorhaben werden diese Bemühungen entwertet.

- **Erholungsstandort, Planung (Vertrauensschutz)**

Der in Aufstellung befindliche B'Plan Nr. 615 der Stadt Offenbach sieht für das Flurstück Wald vor. Der damit verbundene Vertrauensschutz bei der Aufstellung des Bebauungsplanes bei Ableitung aus dem wirksamen FNP in Bezug auf die allg. Erholungsqualität im Gebiet wird durch eintretende negative Entwicklung mit dem Fluglärm verletzt.

Offenbach, März 2005

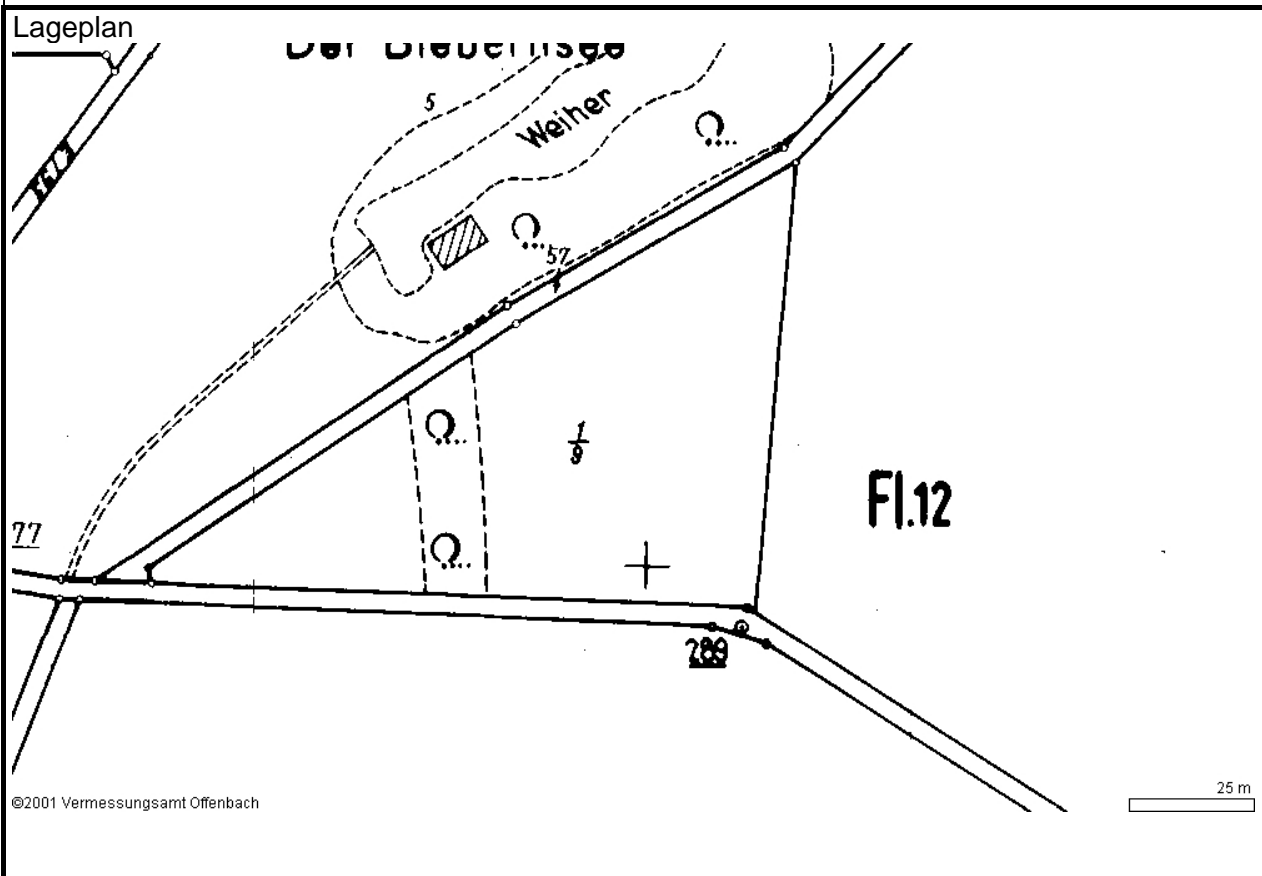
Gez. Grandke, OB

**Stadt Offenbach a. M.**  
**Einwendung im Planfeststellungsverfahren**  
**Ausbau Flughafen Frankfurt**



lfd. Nr.1696

Gemarkung	OF	Bie	Bü	Ru	x	
Flur	12	Flurstück				1_9
wirtschaftl. Einheit mit Flurstücken:		Fläche insgesamt (m <sup>2</sup> ):				6000
Adresse (soweit vorh.)						
Str.-Nr.		Straßenname	Im hinteren Mühler		Haus-Nr.	
Eigentümer: Stadt Offenbach					Erbbaurecht:	
Erbbaunehmer:						



Nutzungsart: Ackerland						
Gebäude- und Freifl.	Öff. Zwecke (110 – 117)	Wohnen (130 – 136)	Handel / D. (140 – 147)	GE / GI (170– 174/321/330)	MI (210 – 213)	
	Verkehrsanl. (230 – 236)	Vers.-Anl. (250/252/261)	Landw/Forst (270 -279)	Sport/Camp. (281 – 285)	Baulücke (290 – 292)	
Freiflächen	Sport/Camp. (410- 418/422/427/ 430)	Grünanl./Park (420/421)	Acker/Grünl. (610 – 629)	x Gartenland (630 – 639)	Wald (710 – 740)	

Nähere Angaben zur Nutzung (insb. bei Gebäude u. Freiflächen für öffentl. Zwecke):  
z.T: Baumbestand



- **Freiraum, allg.**

Offenbach ist flächenmäßig eine kleine Großstadt mit intensiver Bebauung und hoher Dichte. Von daher sind gerade die nahen, über Fuß- und Radweg erreichbaren Erholungsflächen (Mainufer, Wald- und landwirtschaftliche Flächen) von besonderer Bedeutung für die extensive Naherholung und als weiche Standortfaktoren zu erhalten und aufzuwerten. Mit der geplanten Lage der An- und Abflugrouten und der Eindrehbereiche werden die wenigen verbleibenden hochwertigen Freiräume des Bürgel-Rumpenheimer Mainbogens, des Biebertals und der südliche Waldgürtel mit Fluglärm weiter belastet.

- **Freiraum (Beeinträchtigung der Planung)**

Das Flurstück dient der Freiraumentwicklung.

Die Entwicklung dieser Entwicklungspotenziale, insbesondere im Hinblick auf ihre qualitative Seite, wird durch die Erweiterung des Flughafens und der damit verbundenen negativen Auswirkungen beeinträchtigt.

- **Natur und Landschaft (Beeinträchtigung der Planung)**

Das Flurstück dient der Entwicklung von Natur und Landschaft.

Die Entwicklung dieser Entwicklungspotenziale, insbesondere im Hinblick auf ihre qualitative Seite, wird durch die Erweiterung des Flughafens und der damit verbundenen negativen Auswirkungen beeinträchtigt.

- **Landwirtschaftliche Flächen als extensiver Erholungsraum**

Die wenigen noch vorhandenen größeren landwirtschaftlichen Flächen haben neben dem landwirtschaftlichen Erwerb eine besondere Bedeutung für die wohnungsnaher Erholung der Bevölkerung. In Teilbereichen wird der landwirtschaftliche Raum entsprechend den Zielen des Landschaftsplanes des UVF / PvFRM aufgewertet und naturnäher gestaltet. Damit sollen diese Flächen langfristig für die Freizeit- und Erholungsnutzung zugänglich bleiben.

- **Erholungsfläche (Lärm)**

Die bisher wenig vom Fluglärm belastete Erholungsfläche wird zukünftig vom Fluglärm stärker belastet und ihre Erholungseignung dadurch eingeschränkt.

Durch das geplante Vorhaben ist allerdings die relative Zunahme der Fluglärmbelastung erheblich und übersteigt häufig die relevante Schwelle von >3db(A).

Offenbach, März 2005

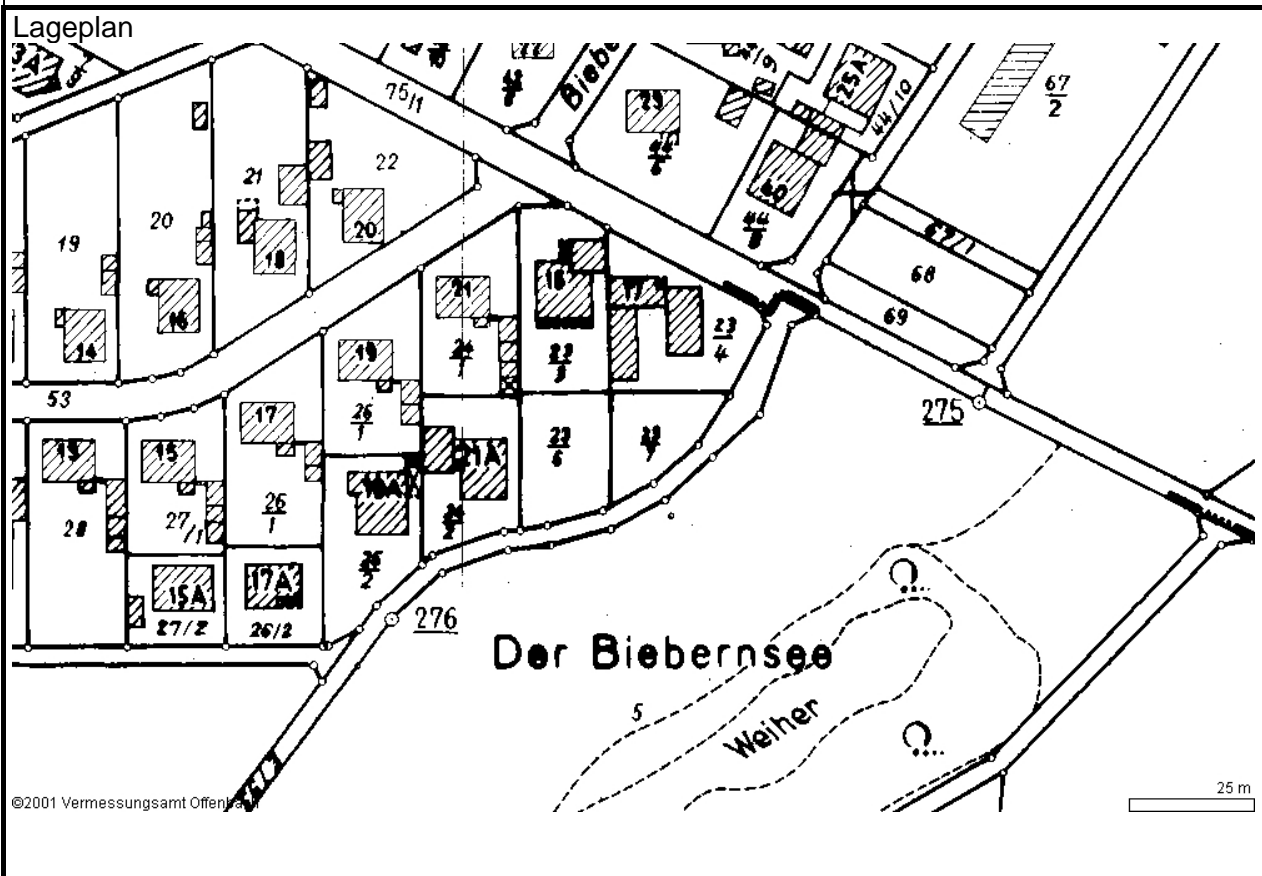
Gez. Grandke, OB

**Stadt Offenbach a. M.**  
**Einwendung im Planfeststellungsverfahren**  
**Ausbau Flughafen Frankfurt**



lfd. Nr.1697

Gemarkung	OF	Bie	Bü	Ru	x		
Flur	12	Flurstück				23_7	
wirtschaftl. Einheit mit Flurstücken:				Fläche insgesamt (m <sup>2</sup> ):		357	
Adresse (soweit vorh.)							
Str.-Nr.	634	Straßenname	Zum Mühler			Haus-Nr.	
Eigentümer: Stadt Offenbach					Erbbaurecht:		
Erbbaunehmer:							



Nutzungsart: Bauplatz						
Gebäude- und Freifl.	Öff. Zwecke (110 – 117)	Wohnen (130 – 136)	Handel / D. (140 – 147)	GE / GI (170–174/321/330)	MI (210 – 213)	
	Verkehrs anl. (230 – 236)	Vers.-Anl. (250/252/261)	Landw/Forst (270 -279)	Sport/Camp. (281 – 285)	Baulücke (290 – 292)	X
Freiflächen	Sport/Camp. (410-418/422/427/430)	Grün anl./Park (420/421)	Acker/Grünl. (610 – 629)	Gartenland (630 – 639)	Wald (710 – 740)	

Nähere Angaben zur Nutzung (insb. bei Gebäude u. Freiflächen für öffentl. Zwecke):  
 (Ziel: Wohnen)

Ausweisung im Regionalplan / Bauleitplanung / Sonstige Planungen							
RPS 2000				Siedlungsbereich (Bestand)			
FNP				Wohnbaufläche			
Sonstige Planung (z.B. L'Plan)							
B'Plan Nr./.		vom					
weitere Angaben (in Bezug auf Lage zu den Ab- und Anflugrouten und Lärmisophonen):							
Lage zu An- / Abflugrouten: Anflug, Bestand: außerhalb							
Anflug, Planung: außerhalb							
Abflug: Bestand, Planung: außerhalb							
Lage zu Lärmisophone (60 dB(A)- ROV)							
Westbetrieb:		Tag / Nacht (24 Std.):		Tag:		Nacht:	
Ostbetrieb:		Tag / Nacht (24 Std.):		Tag:		Nacht:	
100 : 100	X	Tag / Nacht (24 Std.):	Nein	Tag:		Nacht:	
Besonderheiten / Sonstiges:							
Einwendungen:							
<ul style="list-style-type: none"> <li> <b>Mitgeltung allgemeiner Einwendungen</b>  Die im allgemeinen Teil der Einwendungen der Stadt Offenbach gemachten Aussagen gelten auch für die flurstücks- / einrichtungsbezogenen Einwendungen und sind sinngemäß auf die Flurstücke / Einrichtungen zu übertragen.  Spezielle Einwendungen werden im Folgenden vorgebracht. </li> <li> <b>Grundbesitz wird entwertet</b>  Der städtische Grundbesitz liegt zwar nicht im engeren Einzugsbereich der Flugrouten (Siedlungsbeschränkungsbereich / potentieller Siedlungsbeschränkungsbereich bzw. unter oder in der Nähe der An- und Abflugrouten). Da in Offenbach zahlreiche Grundstücke in dem angesprochenen Bereich liegen und für diese Bereiche eine negative Auswirkung des Vorhabens auf die Grundstückspreisentwicklung nicht auszuschließen ist (vgl. dazu u.a. RDF-Gutachten „externe Kosten“, 2003), muss davon ausgegangen werden, dass diese Entwicklung auch bei den sonstigen Grundstücken nicht ohne negative Auswirkungen bleibt und daher das fiskalische Vermögen der Stadt Offenbach beeinträchtigt wird. </li> <li> <b>Wohnstandort, Planung (Beeinträchtigung, allg.)</b>  Das Flurstück ist ein potenzieller Wohnstandort. Die mittel- und langfristige Sicherung der wirtschaftlichen Substanz des Grundstücks ist abhängig von einer marktkonformen Sicherung allgemeiner Wohnbedingungen. Dies wird durch das Vorhaben mit Zunahme des Fluglärms (Dauerschall / Einzelschallereignisse / nächtl. Schallereignisse bzw. Ereignisse in lärmsensiblen Zeiten) in Frage gestellt. </li> <li> <b>Wohnstandort, Planung (Beeinträchtigung, allg.)</b>  Das Flurstück dient der Entwicklung des Wohnstandortes.  Die Entwicklung dieser Entwicklungspotenziale, insbesondere im Hinblick auf ihre qualitative Seite, wird durch die Erweiterung des Flughafens und der damit verbundenen negativen Auswirkungen beeinträchtigt („gesunde Wohnverhältnisse“). </li> <li> <b>Wohnstandort, Planung (Beeinträchtigung, allg.)</b>  Bei der Lage der geplanten An- und Abflugrouten und Eindrehbereiche wird Offenbach flächendeckend dem Fluglärm ausgesetzt („Lärmteppich“). Eine differenzierte Wohnstandortplanung ist damit nahezu unmöglich. Offenbach als Wohnstandort wird bei steigenden Ansprüchen an die allgem. Wohnbedingungen in Frage gestellt. </li> </ul>							



- **Wohnstandort, Bestand / Planung (Beeinträchtigung; neuer Eindrehbereich)**

Der für die geplante NW-Bahn vorgesehene Eindrehbereich und die damit verbundenen Steigerung des Fluglärms verschlechtert die Wohnqualität

- **Wohnstandort, Bestand (Beeinträchtigung; allg.)**

Der Wohnstandort wird heute vom Fluglärm gegenüber anderen Bereichen in der Stadt Offenbach weniger stark belastet. Durch das geplante Vorhaben ist allerdings die relative Zunahme der Fluglärmbelastung erheblich und übersteigt häufig die relevante Schwelle von >3db(A). – Dadurch wird die allg. Lebensqualität des Standortes mit den zugehörigen Freiflächen (Naherholungsqualität / Kommunikation) eingeschränkt. Stark betroffen sind hierdurch besonders lärmsensible Personen wie Kinder, alte Menschen, Kranke, Schichtarbeiter sowie Personen, die sich überdurchschnittlich lange in ihrer Wohnung aufhalten (u.a. nicht voll erwerbstätige Frauen). (Da durch Fluktuation sich die Zusammensetzung der Bewohner der Liegenschaft stets ändert, ist – im Sinne längerfristigen Vermietbarkeit - auf allgemeine Kriterien abzustellen).

- **Wohnstandort, (Regional- und Stadtentwicklung)**

Ziel der Regional- und Stadtentwicklung ist es, die „weichen Standortfaktoren“ zu verbessern, um die Wohnbevölkerung der Kernstädte im Ballungsgebiet Rhein-Main (hierzu gehört OF) in der Stadt zu halten, die Standortbindung (und damit soziales Engagement in der Stadt, im Quartier) zu stabilisieren und Suburbanisierung (mit negativen Folgen im Verkehr) zu begrenzen. Hierzu gehört erheblich die Wohnzufriedenheit und dazu auch akzeptable Umweltbedingungen. Hier sind Kernstädte gegenüber den anderen Gemeindetypen in einer ständigen „Aufholjagd“ (vgl. BBR, Bd. 15/2003, S. 18ff). – Die Verschlechterung der Umweltbedingungen infolge vermehrten Fluglärms konterkariert diese Anstrengungen der Stadt- und Regionalplanung und führt zu stadtwirtschaftlicher und sozialer Erosion.

- **Wohnstandort, Planung (Beeinträchtigung, allg.)**

Zur Wohnzufriedenheit der Bewohner ist die Frage der Umweltbelastungen von erheblicher Brisanz. Bei der Umweltbelastung spielt der Lärm (und hier auch der Fluglärm) eine wesentliche Rolle. Die Befragung des BBR (BBR-Berichte 15/2003, S.50ff) zeigt die wachsende Bedeutung dieses Faktors und die hohe Bedeutung für den Innenstadtrand/Stadtrand der Kernstädte wie OF. Die geplante Erweiterung des Flughafens verschärft diese Problematik und führt zur Entwertung der Wohnstandorte (s.o.).

- **Wohnstandort, Planung (Belastung / Gesundheit)**

Die vom Fluglärm ausgehenden Belastungen verschlechtern nicht nur die Wohnqualität der Wohnstandorte ganz allgemein.

Sowohl die Höhe der Dauerschallbelastung als auch die Höhe, zeitliche Folge und zeitliche Verteilung der Einzelschallereignisse führt z.T. mindestens zur Überschreitung präventiver medizinischer Vorsorgewerte aber auch gesundheitlicher Grenzwerte.

Es wird in diesem Zusammenhang auch verwiesen auf die von der Stadt Offenbach im Jahr 2003/2004 durchgeführten eigenen Fluglärmmessungen der Fa. MüllerBBM und die daraufhin erfolgte lärmmedizinische Beurteilung durch das Beratungsbüro Maschke. Es wird dabei verwiesen auf die auf Belastungen in den einzelnen Tag- und Nachtzeitscheiben. Weiter wird besonders auf die höhere Belastung an den Wochenenden und Feiertagen hingewiesen, an denen die Bevölkerung nicht nur Anspruch auf Ruhe hat, sondern die Fluglärmereignisse auch als besonders störend empfunden werden.

- **Wohnstandort, Planung (Beeinträchtigung; Zahl der Lärmereignisse)**

Insbesondere die Steigerung der Zahl der Flugbewegungen in den letzten Jahren und die damit verbundene erhöhte Zahl von Einzelschallereignissen ohne größere Pausen sowie insbesondere die erhebliche Erhöhung der nächtlichen Flugereignisse hat die Wohnqualität des Standortes verschlechtert.

- **Wohnstandort, Planung (Beeinträchtigung; keine Obergrenze der Flugbewegungen)**

Durch die geplante Steigerung der Flugbewegungen wird die Wohnqualität des Standortes weiter beeinträchtigt. Da in den Planfeststellungsunterlagen keine Obergrenze verankert ist, muss langfristig mit Flugbewegungen >660.000 und weiter steigendem Fluglärm gerechnet werden.

Offenbach, März 2005

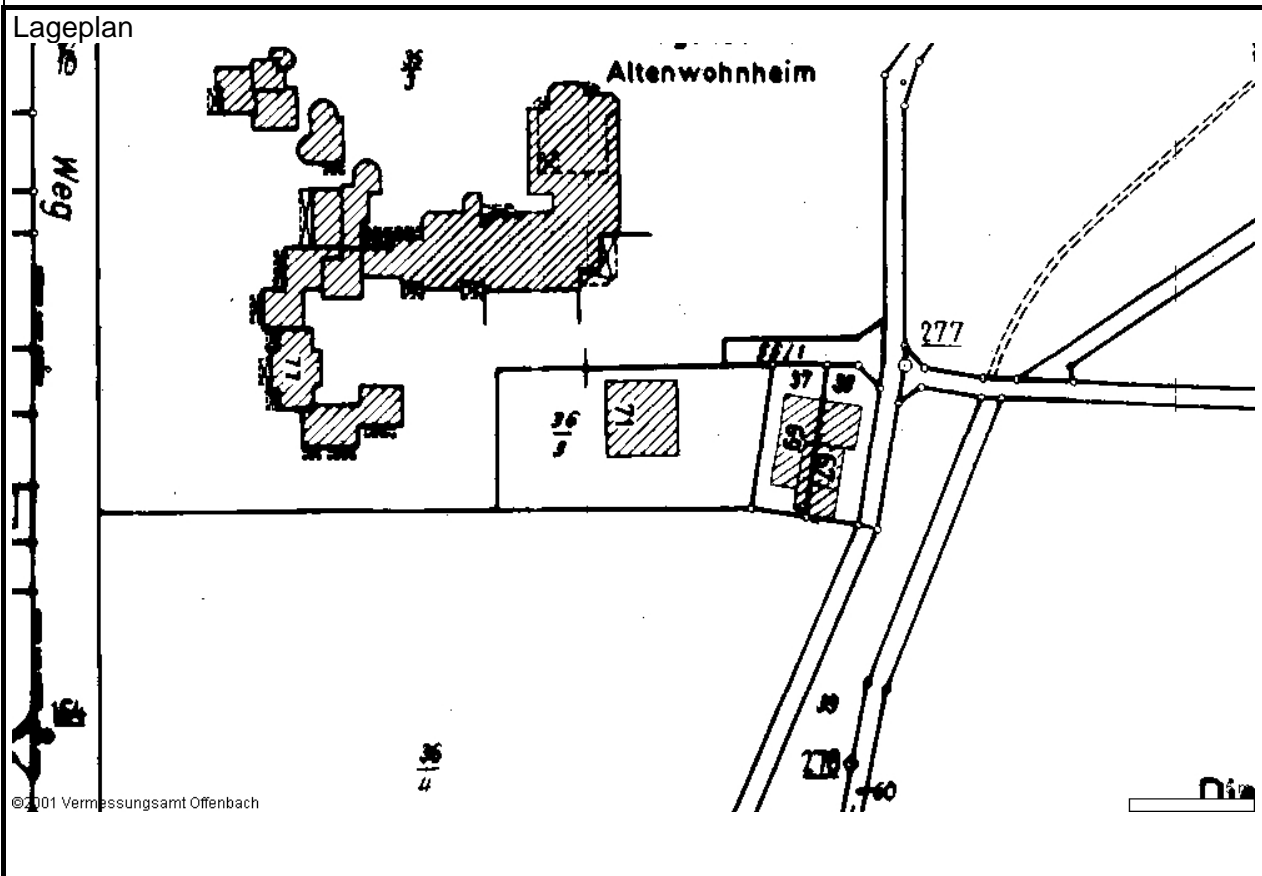
Gez. Grandke, OB

**Stadt Offenbach a. M.**  
**Einwendung im Planfeststellungsverfahren**  
**Ausbau Flughafen Frankfurt**



lfd. Nr.1698

Gemarkung	OF	Bie	Bü	Ru	x	
Flur	12	Flurstück				36_3
wirtschaftl. Einheit mit Flurstücken:				Fläche insgesamt (m <sup>2</sup> ):		1578
Adresse (soweit vorh.)						
Str.-Nr.	628	Straßenname	Bischofsheimer Weg		Haus-Nr.	71
Eigentümer: Stadt Offenbach					Erbbaurecht:	x
Erbbaunehmer: Flugsportvereinigung Offenbach E.V. Gegr. 1928						



Nutzungsart: Einzelhaus						
Gebäude- und Freifl.	Öff. Zwecke (110 – 117)	Wohnen (130 – 136)	x	Handel / D. (140 – 147)	GE / GI (170– 174/321/330)	MI (210 – 213)
	Verkehrs anl. (230 – 236)	Vers.-Anl. (250/252/261)		Landw/Forst (270 -279)	Sport/Camp. (281 – 285)	Baulücke (290 – 292)
Freiflächen	Sport/Camp. (410- 418/422/427/ 430)	Grünanl./Park (420/421)		Acker/Grünl. (610 – 629)	Gartenland (630 – 639)	Wald (710 – 740)
Nähere Angaben zur Nutzung (insb. bei Gebäude u. Freiflächen für öffentl. Zwecke):						

Ausweisung im Regionalplan / Bauleitplanung / Sonstige Planungen							
RPS 2000				Siedlungsbereich (Bestand)			
FNP				Gemeinbedarfsfläche: Alteneinrichtung			
Sonstige Planung (z.B. L'Plan)							
B'Plan Nr./.		vom					
weitere Angaben (in Bezug auf Lage zu den Ab- und Anflugrouten und Lärmisophonen):							
Lage zu An- / Abflugrouten: Anflug, Bestand: außerhalb							
Anflug, Planung: außerhalb							
Abflug: Bestand, Planung: außerhalb							
Lage zu Lärmisophone (60 dB(A)- ROV)							
Westbetrieb:		Tag / Nacht (24 Std.):		Tag:		Nacht:	
Ostbetrieb:		Tag / Nacht (24 Std.):		Tag:		Nacht:	
100 : 100	X	Tag / Nacht (24 Std.):	Nein	Tag:		Nacht:	
Besonderheiten / Sonstiges:							
Einwendungen:							
<ul style="list-style-type: none"> <li> <b>Mitgeltung allgemeiner Einwendungen</b>  Die im allgemeinen Teil der Einwendungen der Stadt Offenbach gemachten Aussagen gelten auch für die flurstücks- / einrichtungsbezogenen Einwendungen und sind sinngemäß auf die Flurstücke / Einrichtungen zu übertragen.  Spezielle Einwendungen werden im Folgenden vorgebracht. </li> <li> <b>Grundbesitz wird entwertet</b>  Der städtische Grundbesitz liegt zwar nicht im engeren Einzugsbereich der Flugrouten (Siedlungsbeschränkungsbereich / potentieller Siedlungsbeschränkungsbereich bzw. unter oder in der Nähe der An- und Abflugrouten). Da in Offenbach zahlreiche Grundstücke in dem angesprochenen Bereich liegen und für diese Bereiche eine negative Auswirkung des Vorhabens auf die Grundstückspreisentwicklung nicht auszuschließen ist (vgl. dazu u.a. RDF-Gutachten „externe Kosten“, 2003), muss davon ausgegangen werden, dass diese Entwicklung auch bei den sonstigen Grundstücken nicht ohne negative Auswirkungen bleibt und daher das fiskalische Vermögen der Stadt Offenbach beeinträchtigt wird. </li> <li> <b>Wohnstandort, Bestand / Planung (Beeinträchtigung, allg.)</b>  Das Flurstück dient dem Wohnen. Die mittel- und langfristige Sicherung der wirtschaftlichen Substanz des Grundstücks ist abhängig von einer marktkonformen Sicherung allgemeiner Wohnbedingungen. Dies wird durch das Vorhaben mit Zunahme des Fluglärms (Dauerschall / Einzelschallereignisse / nächtl. Schallereignisse bzw. Ereignisse in lärmsensiblen Zeiten) in Frage gestellt </li> <li> <b>Wohnstandort, Bestand (Wertverlust)</b>  Die Einschränkung der Lebensqualität durch den Fluglärm gefährdet langfristig die adäquate Vermietbarkeit / Vergabe des Erbbaurechts und damit die Wertsubstanz der Liegenschaft. - Der Eigentümer sieht sich der Gefahr ausgesetzt, mit Mietminderungen / Einschränkungen des Erbbauzinses / Reduktion des erzielbaren Werts bei Verkauf des Erbbaurechts konfrontiert zu werden. </li> <li> <b>Wohnstandort, (Regional- und Stadtentwicklung)</b>  Ziel der Regional- und Stadtentwicklung ist es, die „weichen Standortfaktoren“ zu verbessern, um die Wohnbevölkerung der Kernstädte im Ballungsgebiet Rhein-Main (hierzu gehört OF) in der Stadt zu halten, die Standortbindung (und damit soziales Engagement in der Stadt, im Quartier) zu stabilisieren und Suburbanisierung (mit negativen Folgen im Verkehr) zu begrenzen. Hierzu gehört erheblich die Wohnzufriedenheit und dazu auch akzeptable Umweltbedingungen. Hier sind Kernstädte gegenüber den anderen Gemeindetypen in einer ständigen „Aufholjagd“ (vgl. BBR, Bd. 15/2003, S. 18ff). – Die Verschlechterung der Umweltbedingungen infolge vermehrten Fluglärms konterkariert diese Anstrengungen der Stadt- und Regionalplanung und führt zu stadtwirtschaftlicher und sozialer Erosion. </li> </ul>							

- **Wohnstandort, Bestand (Beeinträchtigung, allg.)**

Zur Wohnzufriedenheit der Bewohner ist die Frage der Umweltbelastungen von erheblicher Brisanz. Bei der Umweltbelastung spielt der Lärm (und hier auch der Fluglärm) eine wesentliche Rolle. Die Befragung des BBR (BBR-Berichte 15/2003, S.50ff) zeigt die wachsende Bedeutung dieses Faktors und die hohe Bedeutung für den Innenstadtrand/Stadtrand der Kernstädte wie OF. Die geplante Erweiterung des Flughafens verschärft diese Problematik und führt zur Entwertung der Wohnliegenschaften (s.o.).

- **Wohnstandort, Bestand (Beeinträchtigung; allg.)**

Das Wohngrundstück wird heute vom Fluglärm gegenüber anderen Bereichen in der Stadt Offenbach weniger stark belastet. Durch das geplante Vorhaben ist allerdings die relative Zunahme der Fluglärmbelastung erheblich und übersteigt häufig die relevante Schwelle von >3db(A). – Dadurch wird die allg. Lebensqualität im Wohngebäude und auf den zugehörigen Freiflächen (Naherholungsqualität / Kommunikation) eingeschränkt. Stark betroffen sind hierdurch besonders lärmsensible Personen wie Kinder, alte Menschen, Kranke, Schichtarbeiter sowie Personen, die sich überdurchschnittlich lange in ihrer Wohnung aufhalten (u.a. nicht voll erwerbstätige Frauen). (Da durch Fluktuation sich die Zusammensetzung der Bewohner der Liegenschaft stets ändert, ist – im Sinne längerfristigen Vermietbarkeit - auf allgemeine Kriterien abzustellen und nicht auf die aktuelle Bewohnerschaft).

- **Wohnstandort, Bestand (Belastung / Gesundheit)**

Die vom Fluglärm ausgehenden Belastungen verschlechtern nicht nur die Wohnqualität der Wohnstandorte ganz allgemein.

Sowohl die Höhe der Dauerschallbelastung als auch die Höhe, zeitliche Folge und zeitliche Verteilung der Einzelschallereignisse führt z.T. mindestens zur Überschreitung präventiver medizinischer Vorsorgewerte aber auch gesundheitlicher Grenzwerte.

Es wird in diesem Zusammenhang auch verwiesen auf die von der Stadt Offenbach im Jahr 2003/2004 durchgeführten eigenen Fluglärmmessungen der Fa. MüllerBBM und die daraufhin erfolgte lärmmedizinische Beurteilung durch das Beratungsbüro Maschke. Es wird dabei verwiesen auf die auf Belastungen in den einzelnen Tag- und Nachtzeitscheiben. Weiter wird besonders auf die höhere Belastung an den Wochenenden und Feiertagen hingewiesen, an denen die Bevölkerung nicht nur Anspruch auf Ruhe hat, sondern die Fluglärmereignisse auch als besonders störend empfunden werden.

- **Wohnstandort, Bestand (Beeinträchtigung; Zahl der Lärmereignisse)**

Insbesondere die Steigerung der Zahl der Flugbewegungen in den letzten Jahren und die damit verbundene erhöhte Zahl von Einzelschallereignissen ohne größere Pausen sowie insbesondere die erhebliche Erhöhung der nächtlichen Flugereignisse hat die Wohnqualität verschlechtert. Mit dem Vorhaben soll die Zahl der Flugbewegungen (und damit Einzelschallereignisse) weiter steigen.

- **Wohnstandort, Bestand (Beeinträchtigung; keine Obergrenze der Flugbewegungen)**

Durch die geplante Steigerung der Flugbewegungen wird die Wohnqualität weiter beeinträchtigt. Da in den Planfeststellungsunterlagen keine Obergrenze verankert ist, muss langfristig mit Flugbewegungen >660.000 und weiter steigendem Fluglärm gerechnet werden.

Offenbach, März 2005

Gez. Grandke, OB

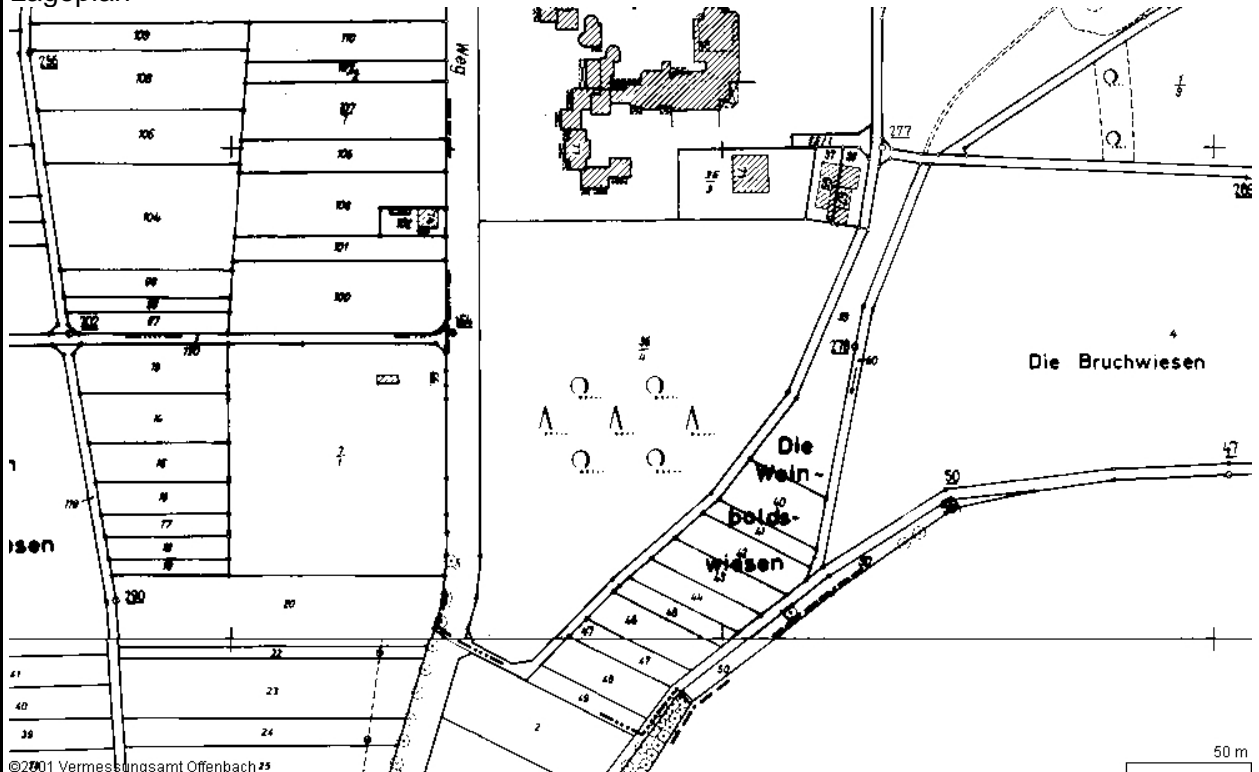
**Stadt Offenbach a. M.**  
**Einwendung im Planfeststellungsverfahren**  
**Ausbau Flughafen Frankfurt**



lfd. Nr.1699

Gemarkung	OF	Bie	Bü	Ru	x	
Flur	12	Flurstück				36_4
wirtschaftl. Einheit mit Flurstücken:				Fläche insgesamt (m <sup>2</sup> ):		18222
Adresse (soweit vorh.)						
Str.-Nr.		Straßenname	Das Eichwäldchen		Haus-Nr.	
Eigentümer: Stadt Offenbach					Erbbaurecht:	
Erbbaunehmer:						

**Lageplan**



**Nutzungsart: Nadelwald**

Gebäude- und Freifl.	Öff. Zwecke (110 – 117)	Wohnen (130 – 136)	Handel / D. (140 – 147)	GE / GI (170– 174/321/330)	MI (210 – 213)	
	Verkehrs anl. (230 – 236)	Vers.-Anl. (250/252/261)	Landw/Forst (270 -279)	Sport/Camp. (281 – 285)	Baulücke (290 – 292)	
Freiflächen	Sport/Camp. (410- 418/422/427/ 430)	Grünanl./Park (420/421)	Acker/Grünl. (610 – 629)	Gartenland (630 – 639)	Wald (710 – 740)	X

Nähere Angaben zur Nutzung (insb. bei Gebäude u. Freiflächen für öffentl. Zwecke):

Ausweisung im Regionalplan / Bauleitplanung / Sonstige Planungen							
RPS 2000				Bereich f. Landschaftsnutzung und -pflege; Regionaler Grünzug			
FNP				Fläche f. d. Forstwirtschaft/Wald			
Sonstige Planung (z.B. L'Plan)							
B'Plan Nr./.		vom:					
weitere Angaben (in Bezug auf Lage zu den Ab- und Anflugrouten und Lärmisophonen):							
Lage zu An- / Abflugrouten: Anflug, Bestand:				außerhalb			
Anflug, Planung:				außerhalb			
Abflug: Bestand, Planung:				außerhalb			
Lage zu Lärmisophone (60 dB(A)- ROV)							
Westbetrieb:		Tag / Nacht (24 Std.):		Tag:		Nacht:	
Ostbetrieb:		Tag / Nacht (24 Std.):		Tag:		Nacht:	
100 : 100	X	Tag / Nacht (24 Std.):	Nein	Tag:		Nacht:	
Besonderheiten / Sonstiges:							
Teil des Bürgel-Rumpenheimer Mainbogens (extensiver Naherholungsraum)							
Entwurf Grünordnungsplan und Pflegeplan Kuhmühlgraben							
Einwendungen:							
<ul style="list-style-type: none"> <li> <b>Mitgeltung allgemeiner Einwendungen</b>  Die im allgemeinen Teil der Einwendungen der Stadt Offenbach gemachten Aussagen gelten auch für die flurstücks- / einrichtungsbezogenen Einwendungen und sind sinngemäß auf die Flurstücke / Einrichtungen zu übertragen.  Spezielle Einwendungen werden im Folgenden vorgebracht. </li> <li> <b>Grundbesitz wird entwertet</b>  Der städtische Grundbesitz liegt zwar nicht im engeren Einzugsbereich der Flugrouten (Siedlungsbeschränkungsbereich / potentieller Siedlungsbeschränkungsbereich bzw. unter oder in der Nähe der An- und Abflugrouten). Da in Offenbach zahlreiche Grundstücke in dem angesprochenen Bereich liegen und für diese Bereiche eine negative Auswirkung des Vorhabens auf die Grundstückspreisentwicklung nicht auszuschließen ist (vgl. dazu u.a. RDF-Gutachten „externe Kosten“, 2003), muss davon ausgegangen werden, dass diese Entwicklung auch bei den sonstigen Grundstücken nicht ohne negative Auswirkungen bleibt und daher das fiskalische Vermögen der Stadt Offenbach beeinträchtigt wird. </li> <li> <b>fiskalische Auswirkung</b>  Mit der Belastung der stadtnahen Erholungsräume werden öffentliche Mittel von getätigten Investitionen und langjährige Unterhaltungskosten zunehmend entwertet. </li> <li> <b>Zusätzlicher Verkehr / Entwertung anderer Erh.-Räume</b>  Die Entwertung wohnortnaher Tages- und Wochenenderholungsflächen im Stadtgebiet führt zum Aufsuchen weiter entfernter Erholungsgebiete in der Region und damit zu mehr Verkehr mit weiteren Umweltbelastungen und zur Belastung des Zeitbudgets der Offenbacher Bevölkerung.  Die entfernten Erholungsgebiete kommen auch unter verstärktem Erholungsdruck und verlieren damit Teile ihrer Funktion als extensive, stille Erholungs- und Naturräume. </li> <li> <b>Freiraum, allg.</b>  Offenbach ist flächenmäßig eine kleine Großstadt mit intensiver Bebauung und hoher Dichte. Von daher sind gerade die nahen, über Fuß- und Radweg erreichbaren Erholungsflächen (Mainufer, Wald- und landwirtschaftliche Flächen) von besonderer Bedeutung für die extensive Naherholung und als weiche Standortfaktoren zu erhalten und aufzuwerten. Mit der geplanten Lage der An- und Abflugrouten und der Eindrehbereiche werden die wenigen verbleibenden hochwertigen Freiräume des Bürgel-Rumpenheimer </li> </ul>							

Mainbogens, des Biebertals und der südliche Waldgürtel mit Fluglärm weiter belastet.

- **Freiraum (Beeinträchtigung der Planung)**

Das Flurstück dient der Freiraumentwicklung.

Die Entwicklung dieser Entwicklungspotenziale, insbesondere im Hinblick auf ihre qualitative Seite, wird durch die Erweiterung des Flughafens und der damit verbundenen negativen Auswirkungen beeinträchtigt / schwer beeinträchtigt / verhindert.

- **Natur und Landschaft (Beeinträchtigung der Planung)**

Das Flurstück dient der Entwicklung von Natur und Landschaft.

Die Entwicklung dieser Entwicklungspotenziale, insbesondere im Hinblick auf ihre qualitative Seite, wird durch die Erweiterung des Flughafens und der damit verbundenen negativen Auswirkungen beeinträchtigt.

- **Erholungsfläche (Lärm)**

Die bisher wenig vom Fluglärm belastete Erholungsfläche wird zukünftig vom Fluglärm stärker belastet und ihre Erholungseignung dadurch eingeschränkt.

Durch das geplante Vorhaben ist allerdings die relative Zunahme der Fluglärmbelastung erheblich und übersteigt häufig die relevante Schwelle von >3db(A).

- **Wald (allg.)**

Viele der Erholungs- und Freizeitaktivitäten der Offenbacher Bevölkerung finden im südlichen Waldgürtel statt. Die positiven Eigenschaften der großflächigen Walderholungsflächen (z.B. Stille, Ruhe, Naturerlebnis, Spazieren gehen, Radfahren) können durch vorhandene und mit dem Vorhaben geplante Fluglärmbelastungen nicht bzw. nur sehr eingeschränkt genutzt werden.

- **Wald (Waldbewirtschaftung)**

Die südlichen Waldflächen werden u.a. von der Offenbacher Bevölkerung für die Tages- und Wochenenderholung und zur Freizeitgestaltung als extensiver Erholungsraum genutzt.

Die im Besitz der Stadt Offenbach befindlichen Waldflächen werden u.a. stark unter dem Gesichtspunkt des Erholungswaldes bewirtschaftet. Dafür wendet die Stadt Offenbach laufend Investitionen auf und verzichtet auf reine waldbetriebswirtschaftliche Bewirtschaftung.

Durch vorhandene Belastungen durch den Flugverkehr und weitere Belastungen durch das Vorhaben werden diese Bemühungen entwertet.

Offenbach, März 2005

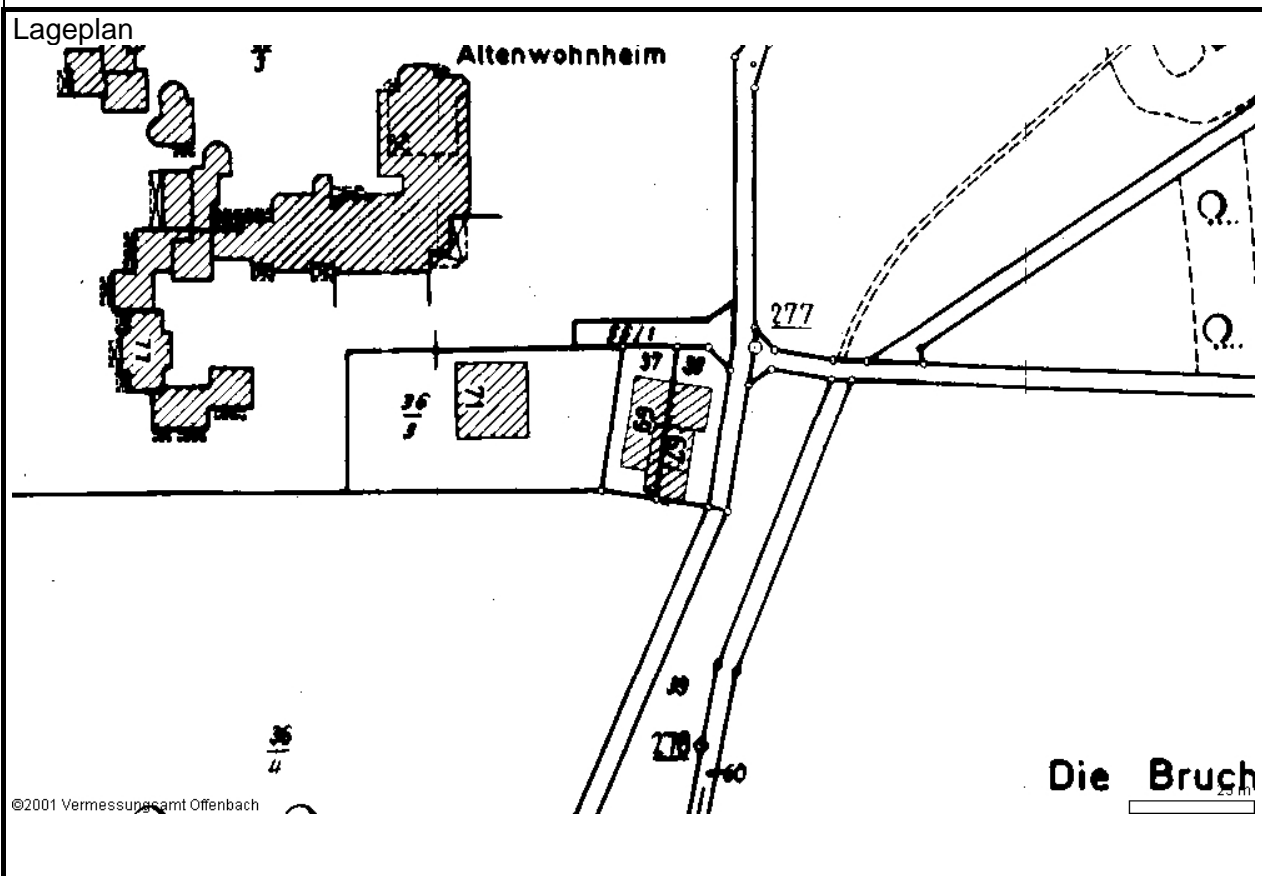
Gez. Grandke, OB

**Stadt Offenbach a. M.**  
**Einwendung im Planfeststellungsverfahren**  
**Ausbau Flughafen Frankfurt**



lf. Nr.1700

Gemarkung	OF	Bie	Bü	Ru	x	
Flur	12	Flurstück				37
wirtschaftl. Einheit mit Flurstücken:				Fläche insgesamt (m <sup>2</sup> ):		334
Adresse (soweit vorh.)						
Str.-Nr.	628	Straßenname	Bischofsheimer Weg		Haus-Nr.	69
Eigentümer: Stadt Offenbach					Erbbaurecht:	
Erbbaunehmer:						



Nutzungsart: Einzelhaus						
Gebäude- und Freifl.	Öff. Zwecke (110 – 117)	Wohnen (130 – 136)	X	Handel / D. (140 – 147)	GE / GI (170– 174/321/330)	MI (210 – 213)
	Verkehrs anl. (230 – 236)	Vers.-Anl. (250/252/261)		Landw/Forst (270 -279)	Sport/Camp. (281 – 285)	Baulücke (290 – 292)
Freiflächen	Sport/Camp. (410- 418/422/427/ 430)	Grünanl./Park (420/421)		Acker/Grünl. (610 – 629)	Gartenland (630 – 639)	Wald (710 – 740)
Nähere Angaben zur Nutzung (insb. bei Gebäude u. Freiflächen für öffentl. Zwecke):						





- **Wohnstandort, (Regional- und Stadtentwicklung)**

Ziel der Regional- und Stadtentwicklung ist es, die „weichen Standortfaktoren“ zu verbessern, um die Wohnbevölkerung der Kernstädte im Ballungsgebiet Rhein-Main (hierzu gehört OF) in der Stadt zu halten, die Standortbindung (und damit soziales Engagement in der Stadt, im Quartier) zu stabilisieren und Suburbanisierung (mit negativen Folgen im Verkehr) zu begrenzen. Hierzu gehört erheblich die Wohnzufriedenheit und dazu auch akzeptable Umweltbedingungen. Hier sind Kernstädte gegenüber den anderen Gemeindetypen in einer ständigen „Aufholjagd“ (vgl. BBR, Bd. 15/2003, S. 18ff). – Die Verschlechterung der Umweltbedingungen infolge vermehrten Fluglärms konterkariert diese Anstrengungen der Stadt- und Regionalplanung und führt zu stadtwirtschaftlicher und sozialer Erosion.

- **Wohnstandort, Bestand (Beeinträchtigung, allg.)**

Zur Wohnzufriedenheit der Bewohner ist die Frage der Umweltbelastungen von erheblicher Brisanz. Bei der Umweltbelastung spielt der Lärm (und hier auch der Fluglärm) eine wesentliche Rolle. Die Befragung des BBR (BBR-Berichte 15/2003, S.50ff) zeigt die wachsende Bedeutung dieses Faktors und die hohe Bedeutung für den Innenstadtrand/Stadtrand der Kernstädte wie OF. Die geplante Erweiterung des Flughafens verschärft diese Problematik und führt zur Entwertung der Wohnliegenschaften (s.o.).

- **Wohnstandort, Bestand (Beeinträchtigung; allg.)**

Das Wohngrundstück wird heute vom Fluglärm gegenüber anderen Bereichen in der Stadt Offenbach weniger stark belastet. Durch das geplante Vorhaben ist allerdings die relative Zunahme der Fluglärmbelastung erheblich und übersteigt häufig die relevante Schwelle von >3db(A). – Dadurch wird die allg. Lebensqualität im Wohngebäude und auf den zugehörigen Freiflächen (Naherholungsqualität / Kommunikation) eingeschränkt. Stark betroffen sind hierdurch besonders lärmsensible Personen wie Kinder, alte Menschen, Kranke, Schichtarbeiter sowie Personen, die sich überdurchschnittlich lange in ihrer Wohnung aufhalten (u.a. nicht voll erwerbstätige Frauen). (Da durch Fluktuation sich die Zusammensetzung der Bewohner der Liegenschaft stets ändert, ist – im Sinne längerfristigen Vermietbarkeit - auf allgemeine Kriterien abzustellen und nicht auf die aktuelle Bewohnerschaft).

- **Wohnstandort, Bestand (Belastung / Gesundheit)**

Die vom Fluglärm ausgehenden Belastungen verschlechtern nicht nur die Wohnqualität der Wohnstandorte ganz allgemein.

Sowohl die Höhe der Dauerschallbelastung als auch die Höhe, zeitliche Folge und zeitliche Verteilung der Einzelschallereignisse führt z.T. mindestens zur Überschreitung präventiver medizinischer Vorsorgewerte aber auch gesundheitlicher Grenzwerte.

Es wird in diesem Zusammenhang auch verwiesen auf die von der Stadt Offenbach im Jahr 2003/2004 durchgeführten eigenen Fluglärmmessungen der Fa. MüllerBBM und die daraufhin erfolgte lärmmedizinische Beurteilung durch das Beratungsbüro Maschke. Es wird dabei verwiesen auf die auf Belastungen in den einzelnen Tag- und Nachtzeitscheiben. Weiter wird besonders auf die höhere Belastung an den Wochenenden und Feiertagen hingewiesen, an denen die Bevölkerung nicht nur Anspruch auf Ruhe hat, sondern die Fluglärmereignisse auch als besonders störend empfunden werden.

- **Wohnstandort, Bestand (Beeinträchtigung; Zahl der Lärmereignisse)**

Insbesondere die Steigerung der Zahl der Flugbewegungen in den letzten Jahren und die damit verbundene erhöhte Zahl von Einzelschallereignissen ohne größere Pausen sowie insbesondere die erhebliche Erhöhung der nächtlichen Flugereignisse hat die Wohnqualität verschlechtert. Mit dem Vorhaben soll die Zahl der Flugbewegungen (und damit Einzelschallereignisse) weiter steigen.

- **Wohnstandort, Bestand (Beeinträchtigung; keine Obergrenze der Flugbewegungen)**

Durch die geplante Steigerung der Flugbewegungen wird die Wohnqualität weiter beeinträchtigt. Da in den Planfeststellungsunterlagen keine Obergrenze verankert ist, muss langfristig mit Flugbewegungen >660.000 und weiter steigendem Fluglärm gerechnet werden.

Offenbach, März 2005  
Gez. Grandke, OB