

Stadt Offenbach a. M.
Einwendung im Planfeststellungsverfahren
Ausbau Flughafen Frankfurt



lfd. Nr.0926

Gemarkung	Heusen-	X	Bie		Bü		Ru		
Flur	22	Flurstück						1_12	
wirtschaftl. Einheit mit Flurstücken:						Fläche insgesamt (m ²):		77645	
Adresse (soweit vorh.)									
Str.-Nr.		Straßenname					Haus-Nr.		
Eigentümer: Stadt Offenbach							Erbbaurecht:		
Erbbaunehmer:									

Lageplan



Nutzungsart: Freifläche

Gebäude- und Freifl.	Öff. Zwecke (110 – 117)	Wohnen (130 – 136)	Handel / D. (140 – 147)	GE / GI (170– 174/321/330)	MI (210 – 213)	
	Verkehrs anl. (230 – 236)	Vers.-Anl. (250/252/261)	Landw/Forst (270 -279)	Sport/Camp. (281 – 285)	Baulücke (290 – 292)	
Freiflächen	Sport/Camp. (410- 418/422/427/ 430)	Grünanl./Park (420/421)	Acker/Grünl. (610 – 629)	Gartenland (630 – 639)	Wald (710 – 740)	X

Nähere Angaben zur Nutzung (insb. bei Gebäude u. Freiflächen für öffentl. Zwecke):
 Der gesamte südl. Waldgürtel wird als extensiver Erholungsraum genutzt.

Ausweisung im Regionalplan / Bauleitplanung / Sonstige Planungen							
RPS 2000				Waldbereich (Bestand), Regionaler Grünzug			
FNP				Flächen für die Forstwirtschaft, Wald Wasserschutzgebiet Zone III			
Sonstige Planung (z.B. L'Plan)							
B'Plan Nr../.				vom			
weitere Angaben (in Bezug auf Lage zu den Ab- und Anflugrouten und Lärmisophonen):							
Lage zu An- / Abflugrouten: Anflug, Bestand: außerhalb Anflug, Planung: außerhalb Abflug: Bestand, Planung: unter							
Lage zu Lärmisophone (60 dB(A)- ROV)							
Westbetrieb:		Tag / Nacht (24 Std.):		Tag:		Nacht:	
Ostbetrieb:		Tag / Nacht (24 Std.):		Tag:		Nacht:	
100 : 100		Tag / Nacht (24 Std.):	Nein	Tag:		Nacht:	
Besonderheiten / Sonstiges: Schutzwald Planung(Forstl. Rahmenplan Südh.); Wald mit Klima-, Sicht- und Immissionsschutzfunktionen, Erholungsfunktion, Wasserwirtschaftlich schutzbedürftige Fläche (Flächenschutzkarte Hessen)							
Einwendungen:							
<ul style="list-style-type: none"> Mitgeltung allgemeiner Einwendungen Die im allgemeinen Teil der Einwendungen der Stadt Offenbach gemachten Aussagen gelten auch für die flurstücks- / einrichtungsbezogenen Einwendungen und sind sinngemäß auf die Flurstücke / Einrichtungen zu übertragen. Spezielle Einwendungen werden im Folgenden vorgebracht. Grundbesitz wird entwertet Der städtische Grundbesitz liegt im engeren Einzugsbereich der Flugrouten (Siedlungsbeschränkungsbereich / potentieller Siedlungsbeschränkungsbereich bzw. unter oder in der Nähe der An- und Abflugrouten). Für diese Bereiche ist eine negative Auswirkung des Vorhabens auf die Grundstückspreisentwicklung und damit auf das fiskalische Vermögen der Stadt Offenbach nicht auszuschließen (vgl. dazu u.a. RDF-Gutachten „externe Kosten“, 2003). fiskalische Auswirkung Mit der Belastung der wohnnahen Erholungsräume werden öffentliche Mittel von getätigten Investitionen und langjährige Unterhaltungskosten zunehmend entwertet. Zusätzlicher Verkehr / Entwertung anderer Erh.-Räume Die Entwertung wohnortnaher Tages- und Wochenenderholungsflächen im Stadtgebiet führt zum Aufsuchen weiter entfernter Erholungsgebiete in der Region und damit zu mehr Verkehr mit weiteren Umweltbelastungen und zur Belastung des Zeitbudgets der Offenbacher Bevölkerung. Die entfernten Erholungsgebiete kommen auch unter verstärkten Erholungsdruck und verlieren damit Teile ihrer Funktion als extensive, stille Erholungs- und Naturräume. Freiraum, allg. Offenbach ist flächenmäßig eine kleine Großstadt mit intensiver Bebauung und hoher Dichte. Von daher sind gerade die nahen, über Fuß- und Radweg erreichbaren Erholungsflächen (Mainufer, Wald- und landwirtschaftliche Flächen) von besonderer Bedeutung für die extensive Naherholung und als weiche Standortfaktoren zu erhalten und aufzuwerten. Mit der geplanten Lage der An- und Abflugrouten und der Eindrehbereiche werden die wenigen verbleibenden hochwertigen Freiräume des Bürgel-Rumpenheimer Mainbogens, des Biebertals und der südliche Waldgürtel mit Fluglärm weiter belastet. 							

- **Freiraum (Beeinträchtigung der Planung)**

Das Flurstück dient der Freiraumentwicklung.

Die Entwicklung dieser Entwicklungspotenziale, insbesondere im Hinblick auf ihre qualitative Seite, wird durch die Erweiterung des Flughafens und der damit verbundenen negativen Auswirkungen beeinträchtigt.

- **Natur und Landschaft (Beeinträchtigung der Planung)**

Das Flurstück dient der Entwicklung von Natur und Landschaft.

Die Entwicklung dieser Entwicklungspotenziale, insbesondere im Hinblick auf ihre qualitative Seite, wird durch die Erweiterung des Flughafens und der damit verbundenen negativen Auswirkungen beeinträchtigt.

- **Erholungsfläche (Lärm)**

Wohnortnahe Erholungsflächen wurden durch die Entwicklung des Fluglärms zunehmend belastet und damit für die Erholung entwertet. Dies wird durch den Bau der NW-Bahn (noch stärkere Streuung des Fluglärms) und die Steigerung der Flugbewegungen verstärkt.

- **Wald (allg.)**

Viele der Erholungs- und Freizeitaktivitäten der Offenbacher Bevölkerung finden im südlichen Waldgürtel statt. Die positiven Eigenschaften der großflächigen Walderholungsflächen (z.B. Stille, Ruhe, Naturerlebnis, Spazieren gehen, Radfahren) können durch vorhandene und mit dem Vorhaben geplante Fluglärmbelastungen nicht bzw. nur sehr eingeschränkt genutzt werden.

- **Wald (Waldbewirtschaftung)**

Die südlichen Waldflächen werden u.a. von der Offenbacher Bevölkerung für die Tages- und Wochenenderholung und zur Freizeitgestaltung als extensiver Erholungsraum genutzt.

Die im Besitz der Stadt Offenbach befindlichen Waldflächen werden u.a. stark unter dem Gesichtspunkt des Erholungswaldes bewirtschaftet. Dafür wendet die Stadt Offenbach laufend Investitionen auf und verzichtet auf reine waldbetriebswirtschaftliche Bewirtschaftung.

Durch vorhandene Belastungen durch den Flugverkehr und weitere Belastungen durch das Vorhaben werden diese Bemühungen entwertet.

Offenbach, März 2005

Gez. Grandke, OB

Stadt Offenbach a. M.
Einwendung im Planfeststellungsverfahren
Ausbau Flughafen Frankfurt



lf. Nr.0927

Gemarkung	Heusen-	X	Bie		Bü		Ru		
Flur	32	Flurstück							1_4
wirtschaftl. Einheit mit Flurstücken:						Fläche insgesamt (m ²):		1557	
Adresse (soweit vorh.)									
Str.-Nr.		Straßenname					Haus-Nr.		
Eigentümer: Stadt Offenbach							Erbbaurecht:		
Erbbaunehmer:									

Lageplan



Nutzungsart: Gebäude- und Freifl.

Gebäude- und Freifl.	Öff. Zwecke (110 – 117)	Wohnen (130 – 136)		Handel / D. (140 – 147)	GE / GI (170– 174/321/330)	MI (210 – 213)
	Verkehrs anl. (230 – 236)	Vers.-Anl. (250/252/261)	X	Landw/Forst (270 -279)	Sport/Camp. (281 – 285)	Baulücke (290 – 292)
Freiflächen	Sport/Camp. (410- 418/422/427/ 430)	Grünanl./Park (420/421)		Acker/Grünl. (610 – 629)	Gartenland (630 – 639)	Wald (710 – 740)

Nähere Angaben zur Nutzung (insb. bei Gebäude u. Freiflächen für öffentl. Zwecke):
 Grünfläche

Ausweisung im Regionalplan / Bauleitplanung / Sonstige Planungen							
RPS 2000				Einrichtung der Trinkwasserversorgung (Bestand)			
FNP				Flächen für Ver- und Entsorgung (Einrichtung der Wasserversorgung) Wasserschutzgebiet Zone II			
Sonstige Planung (z.B. L'Plan)							
B'Plan Nr../.				vom			
weitere Angaben (in Bezug auf Lage zu den Ab- und Anflugrouten und Lärmisophonen):							
Lage zu An- / Abflugrouten: Anflug, Bestand: außerhalb							
Anflug, Planung: außerhalb							
Abflug: Bestand, Planung: unter							
Lage zu Lärmisophone (60 dB(A)- ROV)							
Westbetrieb:		Tag / Nacht (24 Std.):		Tag:		Nacht:	
Ostbetrieb:		Tag / Nacht (24 Std.):		Tag:		Nacht:	
100 : 100		Tag / Nacht (24 Std.):	Nein	Tag:		Nacht:	
Besonderheiten / Sonstiges:							
Schutzwald Planung(Forstl. Rahmenplan Südh.); Wald mit Klima-, Sicht- und Immissionsschutzfunktionen, Erholungsfunktion, Wasserwirtschaftlich schutzbedürftige Fläche, Wassergewinnungsanlage (Flächenschutzkarte Hessen)							
Einwendungen:							
<ul style="list-style-type: none"> • Mitgeltung allgemeiner Einwendungen Die im allgemeinen Teil der Einwendungen der Stadt Offenbach gemachten Aussagen gelten auch für die flurstücks- / einrichtungsbezogenen Einwendungen und sind sinngemäß auf die Flurstücke / Einrichtungen zu übertragen. Spezielle Einwendungen werden im Folgenden vorgebracht. • Grundbesitz wird entwertet Der städtische Grundbesitz liegt im engeren Einzugsbereich der Flugrouten (Siedlungsbeschränkungsbereich / potentieller Siedlungsbeschränkungsbereich bzw. unter oder in der Nähe der An- und Abflugrouten). Für diese Bereiche ist eine negative Auswirkung des Vorhabens auf die Grundstückspreisentwicklung und damit auf das fiskalische Vermögen der Stadt Offenbach nicht auszuschließen (vgl. dazu u.a. RDF-Gutachten „externe Kosten“, 2003). • Erholungsfläche (Lärm) Wohnortnahe Erholungsflächen wurden durch die Entwicklung des Fluglärms zunehmend belastet und damit für die Erholung entwertet. Dies wird durch den Bau der NW-Bahn (noch stärkere Streuung des Fluglärms) und die Steigerung der Flugbewegungen verstärkt. • Zusätzlicher Verkehr / Entwertung anderer Erh.-Räume Die Entwertung wohnortnaher Tages- und Wochenenderholungsflächen im Stadtgebiet und Umgebung führt zum Aufsuchen weiter entfernter Erholungsgebiete in der Region und damit zu mehr Verkehr mit weiteren Umweltbelastungen und zur Belastung des Zeitbudgets der Offenbacher Bevölkerung. Die entfernten Erholungsgebiete kommen auch unter verstärkten Erholungsdruck und verlieren damit Teile ihrer Funktion als extensive, stille Erholungs- und Naturräume. 							

- **Freiraum, allg.**

Offenbach ist flächenmäßig eine kleine Großstadt mit intensiver Bebauung und hoher Dichte. Von daher sind gerade die nahen, über Fuß- und Radweg erreichbaren Erholungsflächen (Mainufer, Wald- und landwirtschaftliche Flächen) von besonderer Bedeutung für die extensive Naherholung und als weiche Standortfaktoren zu erhalten und aufzuwerten. Mit der geplanten Lage der An- und Abflugrouten und der Eindrehbereiche werden die wenigen verbleibenden hochwertigen Freiräume des Bürgel-Rumpenheimer Mainbogens, des Biebertals und der **südliche Waldgürtel** mit Fluglärm weiter belastet

- **Wald (allg.)**

Viele der Erholungs- und Freizeitaktivitäten der Offenbacher Bevölkerung finden im südlichen Waldgürtel statt. Die positiven Eigenschaften der großflächigen Walderholungsflächen (z.B. Stille, Ruhe, Naturerlebnis, Spazieren gehen, Radfahren) können durch vorhandene und mit dem Vorhaben geplante Fluglärmbelastungen nicht bzw. nur sehr eingeschränkt genutzt werden.

Offenbach, März 2005

Gez. Grandke, OB

Stadt Offenbach a. M.
Einwendung im Planfeststellungsverfahren
Ausbau Flughafen Frankfurt



lfd. Nr.0928

Gemarkung	Heusen-	X	Bie		Bü		Ru		
Flur	32	Flurstück						1_5	
wirtschaftl. Einheit mit Flurstücken:						Fläche insgesamt (m ²):		2400	
Adresse (soweit vorh.)									
Str.-Nr.		Straßenname					Haus-Nr.		
Eigentümer: Stadt Offenbach							Erbbaurecht:		
Erbbaunehmer:									

Lageplan



Nutzungsart: Freifläche

Gebäude- und Freifl.	Öff. Zwecke (110 – 117)	Wohnen (130 – 136)	Handel / D. (140 – 147)	GE / GI (170– 174/321/330)	MI (210 – 213)	
	Verkehrsanl. (230 – 236)	Vers.-Anl. (250/252/261)	Landw/Forst (270 -279)	Sport/Camp. (281 – 285)	Baulücke (290 – 292)	
Freiflächen	Sport/Camp. (410- 418/422/427/ 430)	Grünanl./Park (420/421)	Acker/Grünl. (610 – 629)	Gartenland (630 – 639)	Wald (710 – 740)	X

Nähere Angaben zur Nutzung (insb. bei Gebäude u. Freiflächen für öffentl. Zwecke):
 Der gesamte südl. Waldgürtel wird als extensiver Erholungsraum genutzt.

Ausweisung im Regionalplan / Bauleitplanung / Sonstige Planungen							
RPS 2000				Waldbereich (Bestand), Regionaler Grünzug			
FNP				Flächen für die Forstwirtschaft, Wald Wasserschutzgebiet Zone II			
Sonstige Planung (z.B. L'Plan)							
B'Plan Nr../.		vom					
weitere Angaben (in Bezug auf Lage zu den Ab- und Anflugrouten und Lärmisophonen):							
Lage zu An- / Abflugrouten: Anflug, Bestand: außerhalb Anflug, Planung: außerhalb Abflug: Bestand, Planung: unter							
Lage zu Lärmisophone (60 dB(A)- ROV)							
Westbetrieb:		Tag / Nacht (24 Std.):		Tag:		Nacht:	
Ostbetrieb:		Tag / Nacht (24 Std.):		Tag:		Nacht:	
100 : 100		Tag / Nacht (24 Std.):	Nein	Tag:		Nacht:	
Besonderheiten / Sonstiges: Schutzwald Planung(Forstl. Rahmenplan Südh.); Wald mit Klima-, Sicht- und Immissionsschutzfunktionen, Erholungsfunktion, Wasserwirtschaftlich schutzbedürftige Fläche, Wassergewinnungsanlage (Flächenschutzkarte Hessen)							
Einwendungen:							
<ul style="list-style-type: none"> Mitgeltung allgemeiner Einwendungen Die im allgemeinen Teil der Einwendungen der Stadt Offenbach gemachten Aussagen gelten auch für die flurstücks- / einrichtungsbezogenen Einwendungen und sind sinngemäß auf die Flurstücke / Einrichtungen zu übertragen. Spezielle Einwendungen werden im Folgenden vorgebracht. Grundbesitz wird entwertet Der städtische Grundbesitz liegt im engeren Einzugsbereich der Flugrouten (Siedlungsbeschränkungsbereich / potentieller Siedlungsbeschränkungsbereich bzw. unter oder in der Nähe der An- und Abflugrouten). Für diese Bereiche ist eine negative Auswirkung des Vorhabens auf die Grundstückspreisentwicklung und damit auf das fiskalische Vermögen der Stadt Offenbach nicht auszuschließen (vgl. dazu u.a. RDF-Gutachten „externe Kosten“, 2003). fiskalische Auswirkung Mit der Belastung der wohnnahen Erholungsräume werden öffentliche Mittel von getätigten Investitionen und langjährige Unterhaltungskosten zunehmend entwertet. Zusätzlicher Verkehr / Entwertung anderer Erh.-Räume Die Entwertung wohnortnaher Tages- und Wochenenderholungsflächen im Stadtgebiet führt zum Aufsuchen weiter entfernter Erholungsgebiete in der Region und damit zu mehr Verkehr mit weiteren Umweltbelastungen und zur Belastung des Zeitbudgets der Offenbacher Bevölkerung. Die entfernten Erholungsgebiete kommen auch unter verstärkten Erholungsdruck und verlieren damit Teile ihrer Funktion als extensive, stille Erholungs- und Naturräume. Freiraum, allg. Offenbach ist flächenmäßig eine kleine Großstadt mit intensiver Bebauung und hoher Dichte. Von daher sind gerade die nahen, über Fuß- und Radweg erreichbaren Erholungsflächen (Mainufer, Wald- und landwirtschaftliche Flächen) von besonderer Bedeutung für die extensive Naherholung und als weiche Standortfaktoren zu erhalten und aufzuwerten. Mit der geplanten Lage der An- und Abflugrouten und der Eindrehbereiche werden die wenigen verbleibenden hochwertigen Freiräume des Bürgel-Rumpenheimer Mainbogens, des Biebertals und der südliche Waldgürtel mit Fluglärm weiter belastet. 							

- **Freiraum (Beeinträchtigung der Planung)**

Das Flurstück dient der Freiraumentwicklung.

Die Entwicklung dieser Entwicklungspotenziale, insbesondere im Hinblick auf ihre qualitative Seite, wird durch die Erweiterung des Flughafens und der damit verbundenen negativen Auswirkungen beeinträchtigt.

- **Natur und Landschaft (Beeinträchtigung der Planung)**

Das Flurstück dient der Entwicklung von Natur und Landschaft.

Die Entwicklung dieser Entwicklungspotenziale, insbesondere im Hinblick auf ihre qualitative Seite, wird durch die Erweiterung des Flughafens und der damit verbundenen negativen Auswirkungen beeinträchtigt.

- **Erholungsfläche (Lärm)**

Wohnortnahe Erholungsflächen wurden durch die Entwicklung des Fluglärms zunehmend belastet und damit für die Erholung entwertet. Dies wird durch den Bau der NW-Bahn (noch stärkere Streuung des Fluglärms) und die Steigerung der Flugbewegungen verstärkt.

- **Wald (allg.)**

Viele der Erholungs- und Freizeitaktivitäten der Offenbacher Bevölkerung finden im südlichen Waldgürtel statt. Die positiven Eigenschaften der großflächigen Walderholungsflächen (z.B. Stille, Ruhe, Naturerlebnis, Spazieren gehen, Radfahren) können durch vorhandene und mit dem Vorhaben geplante Fluglärmbelastungen nicht bzw. nur sehr eingeschränkt genutzt werden.

- **Wald (Waldbewirtschaftung)**

Die südlichen Waldflächen werden u.a. von der Offenbacher Bevölkerung für die Tages- und Wochenenderholung und zur Freizeitgestaltung als extensiver Erholungsraum genutzt.

Die im Besitz der Stadt Offenbach befindlichen Waldflächen werden u.a. stark unter dem Gesichtspunkt des Erholungswaldes bewirtschaftet. Dafür wendet die Stadt Offenbach laufend Investitionen auf und verzichtet auf reine waldbetriebswirtschaftliche Bewirtschaftung.

Durch vorhandene Belastungen durch den Flugverkehr und weitere Belastungen durch das Vorhaben werden diese Bemühungen entwertet.

Offenbach, März 2005

Gez. Grandke, OB

Stadt Offenbach a. M.
Einwendung im Planfeststellungsverfahren
Ausbau Flughafen Frankfurt



lfd. Nr.0929

Gemarkung	Heusen- stamm	X	Bie		Bü		Ru		
Flur	32	Flurstück						1_6	
wirtschaftl. Einheit mit Flurstücken:						Fläche insgesamt (m ²):		184044	
Adresse (soweit vorh.)									
Str.-Nr.		Straßenname					Haus-Nr.		
Eigentümer: Stadt Offenbach						Erbbaurecht:			
Erbbaunehmer:									

Lageplan



Nutzungsart: Freifläche

Gebäude- und Freifl.	Öff. Zwecke (110 – 117)	Wohnen (130 – 136)	Handel / D. (140 – 147)	GE / GI (170– 174/321/330)	MI (210 – 213)	
	Verkehrs anl. (230 – 236)	Vers.-Anl. (250/252/261)	Landw/Forst (270 -279)	Sport/Camp. (281 – 285)	Baulücke (290 – 292)	
Freiflächen	Sport/Camp. (410- 418/422/427/ 430)	Grünanl./Park (420/421)	Acker/Grünl. (610 – 629)	Gartenland (630 – 639)	Wald (710 – 740)	X

Nähere Angaben zur Nutzung (insb. bei Gebäude u. Freiflächen für öffentl. Zwecke):

Der gesamte südl. Waldgürtel wird als extensiver Erholungsraum genutzt.

Ausweisung im Regionalplan / Bauleitplanung / Sonstige Planungen							
RPS 2000				Waldbereich (Bestand), Regionaler Grünzug			
FNP				Flächen für die Forstwirtschaft, Wald Wasserschutzgebiet Zone III			
Sonstige Planung (z.B. L'Plan)							
B'Plan Nr../.		vom					
weitere Angaben (in Bezug auf Lage zu den Ab- und Anflugrouten und Lärmisophonen):							
Lage zu An- / Abflugrouten: Anflug, Bestand: außerhalb							
Anflug, Planung: außerhalb							
Abflug: Bestand, Planung: unter							
Lage zu Lärmisophone (60 dB(A)- ROV)							
Westbetrieb:		Tag / Nacht (24 Std.):		Tag:		Nacht:	
Ostbetrieb:		Tag / Nacht (24 Std.):		Tag:		Nacht:	
100 : 100		Tag / Nacht (24 Std.):	Nein	Tag:		Nacht:	
Besonderheiten / Sonstiges:							
Schutzwald Planung (Forstl. Rahmenplan Südh.); Wald mit Klima-, Sicht- und Immissionsschutzfunktionen, Erholungsfunktion, Wasserwirtschaftlich schutzbedürftige Fläche (Flächenschutzkarte Hessen)							
Einwendungen:							
<ul style="list-style-type: none"> Mitgeltung allgemeiner Einwendungen Die im allgemeinen Teil der Einwendungen der Stadt Offenbach gemachten Aussagen gelten auch für die flurstücks- / einrichtungsbezogenen Einwendungen und sind sinngemäß auf die Flurstücke / Einrichtungen zu übertragen. Spezielle Einwendungen werden im Folgenden vorgebracht. Grundbesitz wird entwertet Der städtische Grundbesitz liegt im engeren Einzugsbereich der Flugrouten (Siedlungsbeschränkungsbereich / potentieller Siedlungsbeschränkungsbereich bzw. unter oder in der Nähe der An- und Abflugrouten). Für diese Bereiche ist eine negative Auswirkung des Vorhabens auf die Grundstückspreisentwicklung und damit auf das fiskalische Vermögen der Stadt Offenbach nicht auszuschließen (vgl. dazu u.a. RDF-Gutachten „externe Kosten“, 2003). fiskalische Auswirkung Mit der Belastung der wohnnahen Erholungsräume werden öffentliche Mittel von getätigten Investitionen und langjährige Unterhaltungskosten zunehmend entwertet. Zusätzlicher Verkehr / Entwertung anderer Erh.-Räume Die Entwertung wohnortnaher Tages- und Wochenenderholungsflächen im Stadtgebiet führt zum Aufsuchen weiter entfernter Erholungsgebiete in der Region und damit zu mehr Verkehr mit weiteren Umweltbelastungen und zur Belastung des Zeitbudgets der Offenbacher Bevölkerung. Die entfernten Erholungsgebiete kommen auch unter verstärkten Erholungsdruck und verlieren damit Teile ihrer Funktion als extensive, stille Erholungs- und Naturräume. Freiraum, allg. Offenbach ist flächenmäßig eine kleine Großstadt mit intensiver Bebauung und hoher Dichte. Von daher sind gerade die nahen, über Fuß- und Radweg erreichbaren Erholungsflächen (Mainufer, Wald- und landwirtschaftliche Flächen) von besonderer Bedeutung für die extensive Naherholung und als weiche Standortfaktoren zu erhalten und aufzuwerten. Mit der geplanten Lage der An- und Abflugrouten und der Eindrehbereiche werden die wenigen verbleibenden hochwertigen Freiräume des Bürgel-Rumpenheimer Mainbogens, des Biebertals und der südliche Waldgürtel mit Fluglärm weiter belastet. 							

- **Freiraum (Beeinträchtigung der Planung)**

Das Flurstück dient der Freiraumentwicklung.

Die Entwicklung dieser Entwicklungspotenziale, insbesondere im Hinblick auf ihre qualitative Seite, wird durch die Erweiterung des Flughafens und der damit verbundenen negativen Auswirkungen beeinträchtigt.

- **Natur und Landschaft (Beeinträchtigung der Planung)**

Das Flurstück dient der Entwicklung von Natur und Landschaft.

Die Entwicklung dieser Entwicklungspotenziale, insbesondere im Hinblick auf ihre qualitative Seite, wird durch die Erweiterung des Flughafens und der damit verbundenen negativen Auswirkungen beeinträchtigt.

- **Erholungsfläche (Lärm)**

Wohnortnahe Erholungsflächen wurden durch die Entwicklung des Fluglärms zunehmend belastet und damit für die Erholung entwertet. Dies wird durch den Bau der NW-Bahn (noch stärkere Streuung des Fluglärms) und die Steigerung der Flugbewegungen verstärkt.

- **Wald (allg.)**

Viele der Erholungs- und Freizeitaktivitäten der Offenbacher Bevölkerung finden im südlichen Waldgürtel statt. Die positiven Eigenschaften der großflächigen Walderholungsflächen (z.B. Stille, Ruhe, Naturerlebnis, Spazieren gehen, Radfahren) können durch vorhandene und mit dem Vorhaben geplante Fluglärmbelastungen nicht bzw. nur sehr eingeschränkt genutzt werden.

- **Wald (Waldbewirtschaftung)**

Die südlichen Waldflächen werden u.a. von der Offenbacher Bevölkerung für die Tages- und Wochenenderholung und zur Freizeitgestaltung als extensiver Erholungsraum genutzt.

Die im Besitz der Stadt Offenbach befindlichen Waldflächen werden u.a. stark unter dem Gesichtspunkt des Erholungswaldes bewirtschaftet. Dafür wendet die Stadt Offenbach laufend Investitionen auf und verzichtet auf reine waldbetriebswirtschaftliche Bewirtschaftung.

Durch vorhandene Belastungen durch den Flugverkehr und weitere Belastungen durch das Vorhaben werden diese Bemühungen entwertet.

Offenbach, März 2005

Gez. Grandke, OB

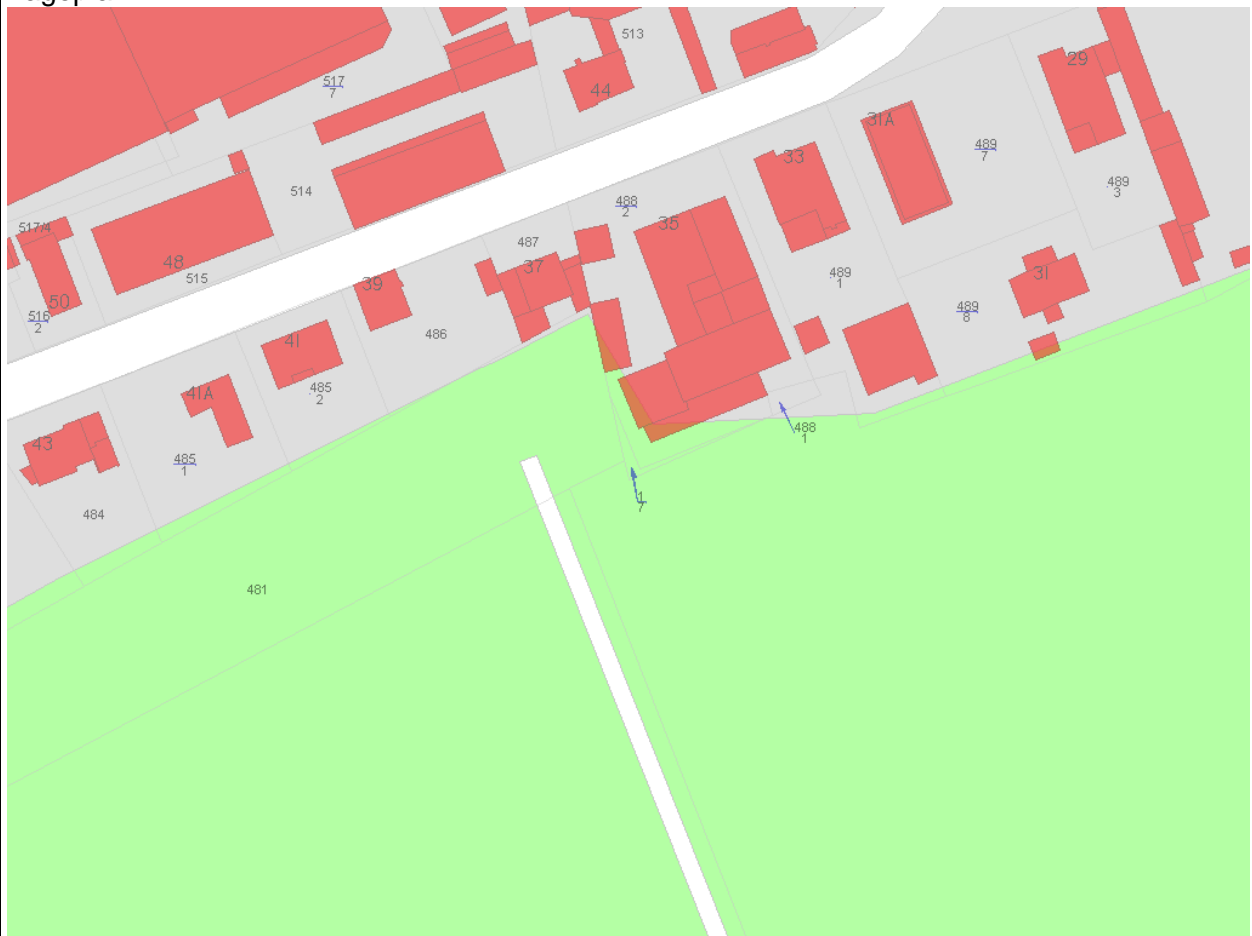
Stadt Offenbach a. M.
Einwendung im Planfeststellungsverfahren
Ausbau Flughafen Frankfurt



lfd. Nr.0930

Gemarkung	Heusen- stamm	X	Bie		Bü		Ru		
Flur	32	Flurstück						1_7	
wirtschaftl. Einheit mit Flurstücken:						Fläche insgesamt (m ²):		47	
Adresse (soweit vorh.)									
Str.-Nr.		Straßenname					Haus-Nr.		
Eigentümer: Stadt Offenbach							Erbbaurecht:		
Erbbauehmer:									

Lageplan



Nutzungsart: Freifläche

Gebäude- und Freifl.	Öff. Zwecke (110 – 117)	Wohnen (130 – 136)	Handel / D. (140 – 147)	GE / GI (170– 174/321/330)	MI (210 – 213)	
	Verkehrs anl. (230 – 236)	Vers.-Anl. (250/252/261)	Landw/Forst (270 -279)	Sport/Camp. (281 – 285)	Baulücke (290 – 292)	
Freiflächen	Sport/Camp. (410- 418/422/427/ 430)	Grünanl./Park (420/421)	Acker/Grünl. (610 – 629)	Gartenland (630 – 639)	Wald (710 – 740)	X

Nähere Angaben zur Nutzung (insb. bei Gebäude u. Freiflächen für öffentl. Zwecke):

Der gesamte südl. Waldgürtel wird als extensiver Erholungsraum genutzt.

Ausweisung im Regionalplan / Bauleitplanung / Sonstige Planungen							
RPS 2000				Waldbereich (Bestand), Regionaler Grünzug			
FNP				Flächen für die Forstwirtschaft, Wald Wasserschutzgebiet Zone II			
Sonstige Planung (z.B. L'Plan)							
B'Plan Nr../.				vom			
weitere Angaben (in Bezug auf Lage zu den Ab- und Anflugrouten und Lärmisophonen):							
Lage zu An- / Abflugrouten: Anflug, Bestand: außerhalb							
Anflug, Planung: außerhalb							
Abflug: Bestand, Planung: unter							
Lage zu Lärmisophone (60 dB(A)- ROV)							
Westbetrieb:		Tag / Nacht (24 Std.):		Tag:		Nacht:	
Ostbetrieb:		Tag / Nacht (24 Std.):		Tag:		Nacht:	
100 : 100		Tag / Nacht (24 Std.):	Nein	Tag:		Nacht:	
Besonderheiten / Sonstiges:							
Schutzwald Planung (Forstl. Rahmenplan Südh.); Wald mit Klima-, Sicht- und Immissionsschutzfunktionen, Erholungsfunktion, Wasserwirtschaftlich schutzbedürftige Fläche (Flächenschutzkarte Hessen)							
Einwendungen:							
<ul style="list-style-type: none"> Mitgeltung allgemeiner Einwendungen Die im allgemeinen Teil der Einwendungen der Stadt Offenbach gemachten Aussagen gelten auch für die flurstücks- / einrichtungsbezogenen Einwendungen und sind sinngemäß auf die Flurstücke / Einrichtungen zu übertragen. Spezielle Einwendungen werden im Folgenden vorgebracht. Grundbesitz wird entwertet Der städtische Grundbesitz liegt im engeren Einzugsbereich der Flugrouten (Siedlungsbeschränkungsbereich / potentieller Siedlungsbeschränkungsbereich bzw. unter oder in der Nähe der An- und Abflugrouten). Für diese Bereiche ist eine negative Auswirkung des Vorhabens auf die Grundstückspreisentwicklung und damit auf das fiskalische Vermögen der Stadt Offenbach nicht auszuschließen (vgl. dazu u.a. RDF-Gutachten „externe Kosten“, 2003). fiskalische Auswirkung Mit der Belastung der wohnnahen Erholungsräume werden öffentliche Mittel von getätigten Investitionen und langjährige Unterhaltungskosten zunehmend entwertet. Zusätzlicher Verkehr / Entwertung anderer Erh.-Räume Die Entwertung wohnortnaher Tages- und Wochenenderholungsflächen im Stadtgebiet führt zum Aufsuchen weiter entfernter Erholungsgebiete in der Region und damit zu mehr Verkehr mit weiteren Umweltbelastungen und zur Belastung des Zeitbudgets der Offenbacher Bevölkerung. Die entfernten Erholungsgebiete kommen auch unter verstärktem Erholungsdruck und verlieren damit Teile ihrer Funktion als extensive, stille Erholungs- und Naturräume. Freiraum, allg. Offenbach ist flächenmäßig eine kleine Großstadt mit intensiver Bebauung und hoher Dichte. Von daher sind gerade die nahen, über Fuß- und Radweg erreichbaren Erholungsflächen (Mainufer, Wald- und landwirtschaftliche Flächen) von besonderer Bedeutung für die extensive Naherholung und als weiche Standortfaktoren zu erhalten und aufzuwerten. Mit der geplanten Lage der An- und Abflugrouten und der Eindrehbereiche werden die wenigen verbleibenden hochwertigen Freiräume des Bürgel-Rumpenheimer Mainbogens, des Biebertals und der südliche Waldgürtel mit Fluglärm weiter belastet. 							

- **Freiraum (Beeinträchtigung der Planung)**

Das Flurstück dient der Freiraumentwicklung.

Die Entwicklung dieser Entwicklungspotenziale, insbesondere im Hinblick auf ihre qualitative Seite, wird durch die Erweiterung des Flughafens und der damit verbundenen negativen Auswirkungen beeinträchtigt.

- **Natur und Landschaft (Beeinträchtigung der Planung)**

Das Flurstück dient der Entwicklung von Natur und Landschaft.

Die Entwicklung dieser Entwicklungspotenziale, insbesondere im Hinblick auf ihre qualitative Seite, wird durch die Erweiterung des Flughafens und der damit verbundenen negativen Auswirkungen beeinträchtigt.

- **Erholungsfläche (Lärm)**

Wohnortnahe Erholungsflächen wurden durch die Entwicklung des Fluglärms zunehmend belastet und damit für die Erholung entwertet. Dies wird durch den Bau der NW-Bahn (noch stärkere Streuung des Fluglärms) und die Steigerung der Flugbewegungen verstärkt.

- **Wald (allg.)**

Viele der Erholungs- und Freizeitaktivitäten der Offenbacher Bevölkerung finden im südlichen Waldgürtel statt. Die positiven Eigenschaften der großflächigen Walderholungsflächen (z.B. Stille, Ruhe, Naturerlebnis, Spazieren gehen, Radfahren) können durch vorhandene und mit dem Vorhaben geplante Fluglärmbelastungen nicht bzw. nur sehr eingeschränkt genutzt werden.

- **Wald (Waldbewirtschaftung)**

Die südlichen Waldflächen werden u.a. von der Offenbacher Bevölkerung für die Tages- und Wochenenderholung und zur Freizeitgestaltung als extensiver Erholungsraum genutzt.

Die im Besitz der Stadt Offenbach befindlichen Waldflächen werden u.a. stark unter dem Gesichtspunkt des Erholungswaldes bewirtschaftet. Dafür wendet die Stadt Offenbach laufend Investitionen auf und verzichtet auf reine waldbetriebswirtschaftliche Bewirtschaftung.

Durch vorhandene Belastungen durch den Flugverkehr und weitere Belastungen durch das Vorhaben werden diese Bemühungen entwertet.

Offenbach, März 2005

Gez. Grandke, OB

Stadt Offenbach a. M.
Einwendung im Planfeststellungsverfahren
Ausbau Flughafen Frankfurt



lfd. Nr.0931

Gemarkung	Heusen-	X	Bie		Bü		Ru		
Flur	32	Flurstück						1_8	
wirtschaftl. Einheit mit Flurstücken:						Fläche insgesamt (m ²):		336634	
Adresse (soweit vorh.)									
Str.-Nr.		Straßenname					Haus-Nr.		
Eigentümer: Stadt Offenbach							Erbbaurecht:		
Erbbaunehmer:									

Lageplan



Nutzungsart: Freifläche

Gebäude- und Freifl.	Öff. Zwecke (110 – 117)	Wohnen (130 – 136)	Handel / D. (140 – 147)	GE / GI (170– 174/321/330)	MI (210 – 213)	
	Verkehrs anl. (230 – 236)	Vers.-Anl. (250/252/261)	Landw/Forst (270 -279)	Sport/Camp. (281 – 285)	Baulücke (290 – 292)	
Freiflächen	Sport/Camp. (410- 418/422/427/ 430)	Grünanl./Park (420/421)	Acker/Grünl. (610 – 629)	Gartenland (630 – 639)	Wald (710 – 740)	X

Nähere Angaben zur Nutzung (insb. bei Gebäude u. Freiflächen für öffentl. Zwecke):

Der gesamte südl. Waldgürtel wird als extensiver Erholungsraum genutzt.

Ausweisung im Regionalplan / Bauleitplanung / Sonstige Planungen							
RPS 2000				Waldbereich (Bestand), Regionaler Grünzug			
FNP				Flächen für die Forstwirtschaft, Wald Wasserschutzgebiet Zone II(ca. 60 %) und III (ca. 40%)			
Sonstige Planung (z.B. L'Plan)							
B'Plan Nr../.				vom			
weitere Angaben (in Bezug auf Lage zu den Ab- und Anflugrouten und Lärmisophonen):							
Lage zu An- / Abflugrouten: Anflug, Bestand: außerhalb Anflug, Planung: außerhalb Abflug: Bestand, Planung: unter							
Lage zu Lärmisophone (60 dB(A)- ROV)							
Westbetrieb:		Tag / Nacht (24 Std.):		Tag:		Nacht:	
Ostbetrieb:		Tag / Nacht (24 Std.):		Tag:		Nacht:	
100 : 100		Tag / Nacht (24 Std.):	Nein	Tag:		Nacht:	
Besonderheiten / Sonstiges: Schutzwald Planung (Forstl. Rahmenplan Südh.); Wald mit Klima-, Sicht- und Immissionsschutzfunktionen, Erholungsfunktion, Wasserwirtschaftlich schutzbedürftige Fläche (Flächenschutzkarte Hessen)							
Einwendungen:							
<ul style="list-style-type: none"> Mitgeltung allgemeiner Einwendungen Die im allgemeinen Teil der Einwendungen der Stadt Offenbach gemachten Aussagen gelten auch für die flurstücks- / einrichtungsbezogenen Einwendungen und sind sinngemäß auf die Flurstücke / Einrichtungen zu übertragen. Spezielle Einwendungen werden im Folgenden vorgebracht. Grundbesitz wird entwertet Der städtische Grundbesitz liegt im engeren Einzugsbereich der Flugrouten (Siedlungsbeschränkungsbereich / potentieller Siedlungsbeschränkungsbereich bzw. unter oder in der Nähe der An- und Abflugrouten). Für diese Bereiche ist eine negative Auswirkung des Vorhabens auf die Grundstückspreisentwicklung und damit auf das fiskalische Vermögen der Stadt Offenbach nicht auszuschließen (vgl. dazu u.a. RDF-Gutachten „externe Kosten“, 2003). fiskalische Auswirkung Mit der Belastung der wohnnahen Erholungsräume werden öffentliche Mittel von getätigten Investitionen und langjährige Unterhaltungskosten zunehmend entwertet. Zusätzlicher Verkehr / Entwertung anderer Erh.-Räume Die Entwertung wohnortnaher Tages- und Wochenenderholungsflächen im Stadtgebiet führt zum Aufsuchen weiter entfernter Erholungsgebiete in der Region und damit zu mehr Verkehr mit weiteren Umweltbelastungen und zur Belastung des Zeitbudgets der Offenbacher Bevölkerung. Die entfernten Erholungsgebiete kommen auch unter verstärkten Erholungsdruck und verlieren damit Teile ihrer Funktion als extensive, stille Erholungs- und Naturräume. 							

- **Freiraum, allg.**

Offenbach ist flächenmäßig eine kleine Großstadt mit intensiver Bebauung und hoher Dichte. Von daher sind gerade die nahen, über Fuß- und Radweg erreichbaren Erholungsflächen (Mainufer, Wald- und landwirtschaftliche Flächen) von besonderer Bedeutung für die extensive Naherholung und als weiche Standortfaktoren zu erhalten und aufzuwerten. Mit der geplanten Lage der An- und Abflugrouten und der Eindrehbereiche werden die wenigen verbleibenden hochwertigen Freiräume des Bürgel-Rumpenheimer Mainbogens, des Biebertals und der südliche Waldgürtel mit Fluglärm weiter belastet.

- **Freiraum (Beeinträchtigung der Planung)**

Das Flurstück dient der Freiraumentwicklung.

Die Entwicklung dieser Entwicklungspotenziale, insbesondere im Hinblick auf ihre qualitative Seite, wird durch die Erweiterung des Flughafens und der damit verbundenen negativen Auswirkungen beeinträchtigt.

- **Natur und Landschaft (Beeinträchtigung der Planung)**

Das Flurstück dient der Entwicklung von Natur und Landschaft.

Die Entwicklung dieser Entwicklungspotenziale, insbesondere im Hinblick auf ihre qualitative Seite, wird durch die Erweiterung des Flughafens und der damit verbundenen negativen Auswirkungen beeinträchtigt.

- **Erholungsfläche (Lärm)**

Wohnortnahe Erholungsflächen wurden durch die Entwicklung des Fluglärms zunehmend belastet und damit für die Erholung entwertet. Dies wird durch den Bau der NW-Bahn (noch stärkere Streuung des Fluglärms) und die Steigerung der Flugbewegungen verstärkt.

- **Wald (allg.)**

Viele der Erholungs- und Freizeitaktivitäten der Offenbacher Bevölkerung finden im südlichen Waldgürtel statt. Die positiven Eigenschaften der großflächigen Walderholungsflächen (z.B. Stille, Ruhe, Naturerlebnis, Spazieren gehen, Radfahren) können durch vorhandene und mit dem Vorhaben geplante Fluglärmbelastungen nicht bzw. nur sehr eingeschränkt genutzt werden.

- **Wald (Waldbewirtschaftung)**

Die südlichen Waldflächen werden u.a. von der Offenbacher Bevölkerung für die Tages- und Wochenenderholung und zur Freizeitgestaltung als extensiver Erholungsraum genutzt.

Die im Besitz der Stadt Offenbach befindlichen Waldflächen werden u.a. stark unter dem Gesichtspunkt des Erholungswaldes bewirtschaftet. Dafür wendet die Stadt Offenbach laufend Investitionen auf und verzichtet auf reine waldbetriebswirtschaftliche Bewirtschaftung.

Durch vorhandene Belastungen durch den Flugverkehr und weitere Belastungen durch das Vorhaben werden diese Bemühungen entwertet.

Offenbach, März 2005

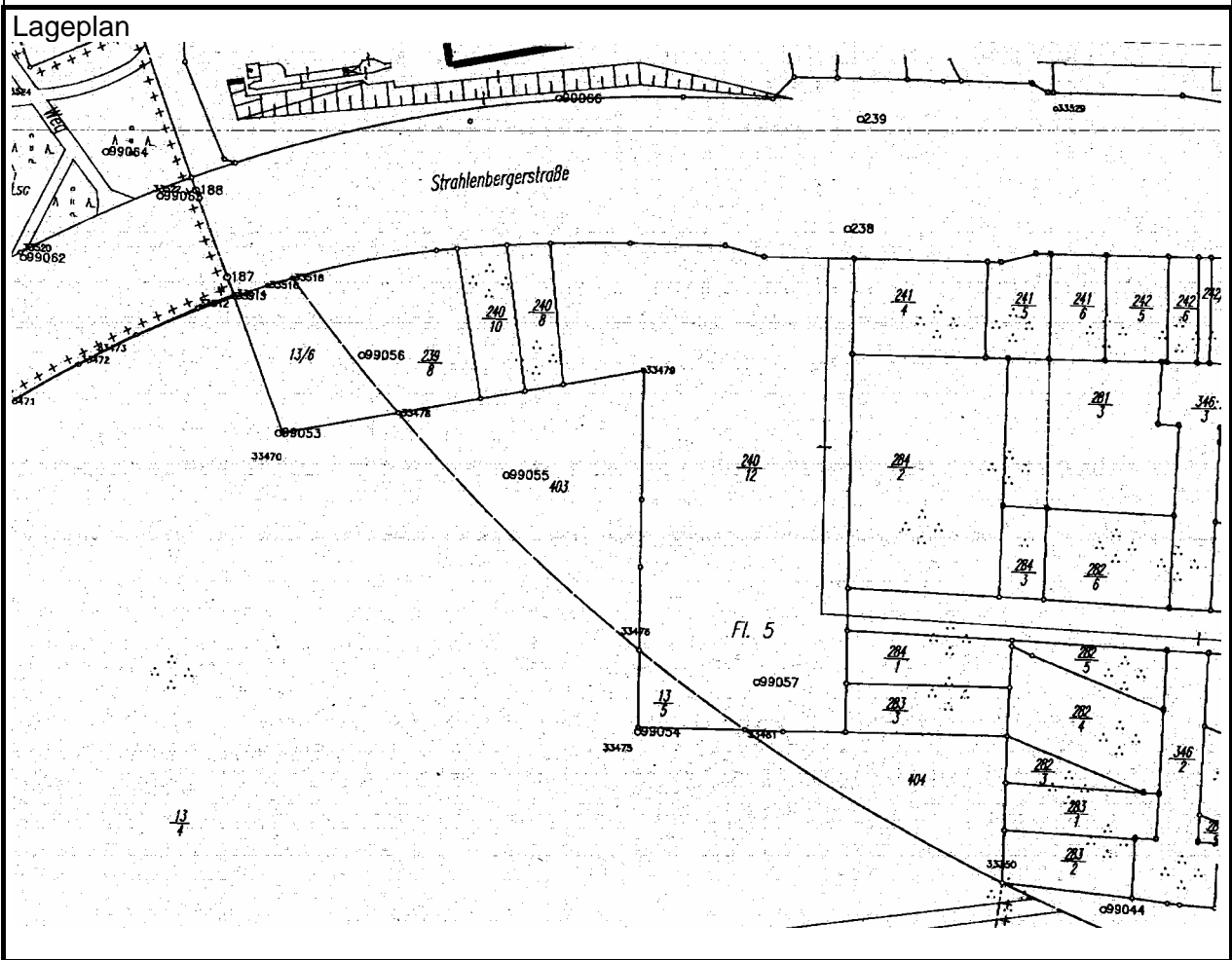
Gez. Grandke, OB

Stadt Offenbach a. M.
Einwendung im Planfeststellungsverfahren
Ausbau Flughafen Frankfurt



lfd. Nr.0932

Gemarkung	Oberrad	X	Bie		Bü		Ru		
Flur	1	Flurstück						13_6	
wirtschaftl. Einheit mit Flurstücken:						Fläche insgesamt (m ²):		737	
Adresse (soweit vorh.)									
Str.-Nr.		Straßenname				Strahlenbergerstraße			Haus-Nr.
Eigentümer: Stadt Offenbach						Erbbaurecht:			
Erbbauehmer:									



Nutzungsart Verkehrsfläche							
Gebäude- und Freifl.	Öff. Zwecke (110 – 117)		Wohnen (130 – 136)		Handel / D. (140 – 147)	GE / GI (170– 174/321/330)	MI (210 – 213)
	Verkehrs anl. (230 – 236)	X	Vers.-Anl. (250/252/261)		Landw/Forst (270 -279)	Sport/Camp. (281 – 285)	Baulücke (290 – 292)
Freiflächen	Sport/Camp. (410- 418/422/427/ 430)		Grünanl./Park (420/421)		Acker/Grünl. (610 – 629)	Gartenland (630 – 639)	Wald (710 – 740)

Nähere Angaben zur Nutzung (insb. bei Gebäude u. Freiflächen für öffentl. Zwecke):
 Kleingarten

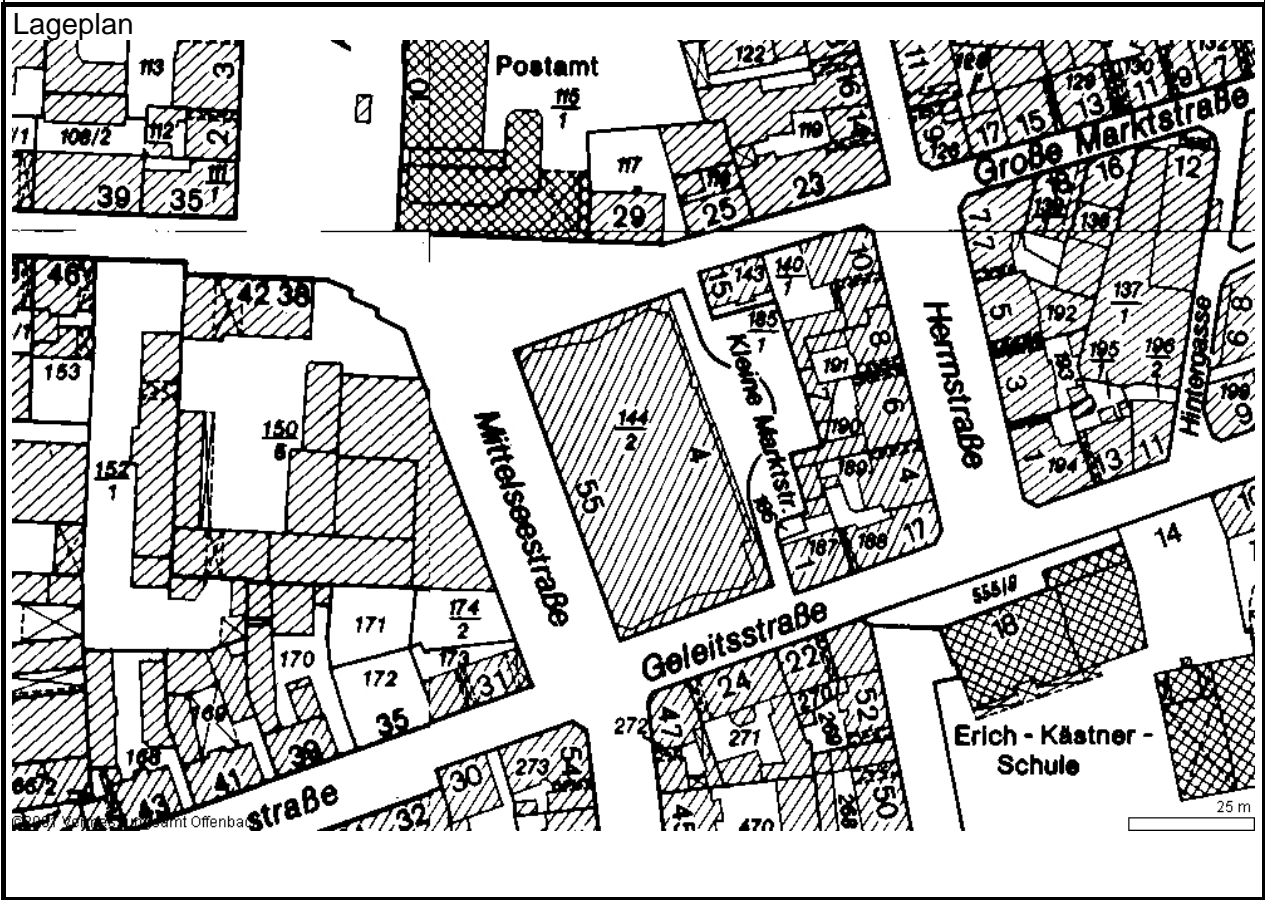
Ausweisung im Regionalplan / Bauleitplanung / Sonstige Planungen							
RPS 2000				Siedlungsbereich (Zuwachs) innerhalb des Siedlungsbeschränkungsbereiches von der Genehmigung ausgenommen			
FNP				Gewerbliche Bauflächen			
Sonstige Planung (z.B. L'Plan)							
B'Plan Nr../.		vom					
weitere Angaben (in Bezug auf Lage zu den Ab- und Anflugrouten und Lärmisophonen):							
Lage zu An- / Abflugrouten: Anflug, Bestand: außerhalb							
Anflug, Planung: außerhalb							
Abflug: Bestand, Planung: unter							
Lage zu Lärmisophone (60 dB(A)- ROV)							
Westbetrieb:		Tag / Nacht (24 Std.):		Tag:		Nacht:	
Ostbetrieb:		Tag / Nacht (24 Std.):		Tag:		Nacht:	
100 : 100		Tag / Nacht (24 Std.):	Ja	Tag:		Nacht:	
Besonderheiten / Sonstiges:							
Städtebaul. Entwurf Kaiserleigebiet: gepl. Str. sowie öffentl. Grünfläche							
Einwendungen:							
<ul style="list-style-type: none"> Mitgeltung allgemeiner Einwendungen Die im allgemeinen Teil der Einwendungen der Stadt Offenbach gemachten Aussagen gelten auch für die flurstücks- / einrichtungsbezogenen Einwendungen und sind sinngemäß auf die Flurstücke / Einrichtungen zu übertragen. Spezielle Einwendungen werden im Folgenden vorgebracht. Grundbesitz wird entwertet Der städtische Grundbesitz liegt zwar nicht im engeren Einzugsbereich der Flugrouten (Siedlungsbeschränkungsbereich / potentieller Siedlungsbeschränkungsbereich bzw. unter oder in der Nähe der An- und Abflugrouten). Da in Offenbach zahlreiche Grundstücke in dem angesprochenen Bereich liegen und für diese Bereiche eine negative Auswirkung des Vorhabens auf die Grundstückspreisentwicklung nicht auszuschließen ist (vgl. dazu u.a. RDF-Gutachten „externe Kosten“, 2003), muss davon ausgegangen werden, dass diese Entwicklung auch bei den sonstigen Grundstücken nicht ohne negative Auswirkungen bleibt und daher das fiskalische Vermögen der Stadt Offenbach beeinträchtigt wird. 							
Offenbach, März 2005							
Gez. Grandke, OB							

Stadt Offenbach a. M.
Einwendung im Planfeststellungsverfahren
Ausbau Flughafen Frankfurt



lfd. Nr.0933

Gemarkung	OF	X	Bie		Bü		Ru		
Flur	1	Flurstück						144_2	
wirtschaftl. Einheit mit Flurstücken:							Fläche insgesamt (m ²):	2394	
Adresse (soweit vorh.)									
Str.-Nr.	036	Straßenname				Kleine Marktstraße		Haus-Nr.	4
Eigentümer: Stadt Offenbach							Erbbaurecht:		x
Erbbaunehmer: Q-Park									



Nutzungsart: Parken						
Gebäude- und Freifl.	Öff. Zwecke (110 – 117)		Wohnen (130 – 136)	Handel / D. (140 – 147)	GE / GI (170– 174/321/330)	MI (210 – 213)
	Verkehrs anl. (230 – 236)	X	Vers.-Anl. (250/252/261)	Landw/Forst (270 -279)	Sport/Camp. (281 – 285)	Baulücke (290 – 292)
Freiflächen	Sport/Camp. (410- 418/422/427/ 430)		Grünanl./Park (420/421)	Acker/Grünl. (610 – 629)	Gartenland (630 – 639)	Wald (710 – 740)

Nähere Angaben zur Nutzung (insb. bei Gebäude u. Freiflächen für öffentl. Zwecke):
 Öffentl. Parkhaus und im EG Geschäfte

Ausweisung im Regionalplan / Bauleitplanung / Sonstige Planungen							
RPS 2000				Siedlungsbereich (Bestand)			
FNP				Gemischte Baufläche			
Sonstige Planung (z.B. L'Plan)							
B'Plan Nr.		vom					
weitere Angaben (in Bezug auf Lage zu den Ab- und Anflugrouten und Lärmisophonen):							
Lage zu An- / Abflugrouten: Anflug, Bestand:				außerhalb			
Anflug, Planung:				in der Nähe			
Abflug: Bestand, Planung:				außerhalb			
Lage zu Lärmisophone (60 dB(A)- ROV)							
Westbetrieb:		Tag / Nacht (24 Std.):		Tag:		Nacht:	
Ostbetrieb:		Tag / Nacht (24 Std.):		Tag:		Nacht:	
100 : 100	X	Tag / Nacht (24 Std.):	Nein	Tag:		Nacht:	
Besonderheiten / Sonstiges: Vgl. auch integriertes Parkraumkonzept							
Einwendungen:							
<ul style="list-style-type: none"> Mitgeltung allgemeiner Einwendungen Die im allgemeinen Teil der Einwendungen der Stadt Offenbach gemachten Aussagen gelten auch für die flurstücks- / einrichtungsbezogenen Einwendungen und sind sinngemäß auf die Flurstücke / Einrichtungen zu übertragen. Spezielle Einwendungen werden im Folgenden vorgebracht. Grundbesitz wird entwertet Der städtische Grundbesitz liegt im engeren Einzugsbereich der Flugrouten (Siedlungsbeschränkungsbereich / potentieller Siedlungsbeschränkungsbereich bzw. unter oder in der Nähe der An- und Abflugrouten). Für diese Bereiche ist eine negative Auswirkung des Vorhabens auf die Grundstückspreisentwicklung und damit auf das fiskalische Vermögen der Stadt Offenbach nicht auszuschließen (vgl. dazu u.a. RDF-Gutachten „externe Kosten“, 2003). Standort, (Wertverlust) Die Einschränkung der Standortqualität durch den Fluglärm gefährdet langfristig die adäquate Vermietbarkeit / Vergabe des Erbbaurechts / möglichen Verkauf und damit die Wertschubstanz der Liegenschaft. - Der Eigentümer sieht sich der Gefahr ausgesetzt, mit Mietminderungen / Einschränkungen des Erbbauzinses / Reduktion des erzielbaren Werts bei Verkauf konfrontiert zu werden. Standort, (Beeinträchtigung; allg.) Die geplante Anfluglinie der NW-Bahn wird die Standortqualität durch Fluglärm verschlechtern. Veränderung – potenzielle Nutzungen Die Lage des Parkhauses zieht relativ viel Verkehr zu nah an den Rand der Fußgängerzone. Daher wurde die Nutzung problematisiert. Potenziell handelt es sich um einen Dienstleistungsstandort für Handel und Büro, dessen Standortqualität durch die Lage der NW-Bahn (Vorhaben) potenziell beeinträchtigt wird. 							
Offenbach, März 2005 Gez. Grandke, OB							

Stadt Offenbach a. M.
Einwendung im Planfeststellungsverfahren
Ausbau Flughafen Frankfurt



lfd. Nr.0934

Gemarkung	OF	X	Bie		Bü		Ru	
Flur	1	Flurstück						256_1
wirtschaftl. Einheit mit Flurstücken:							Fläche insgesamt (m ²):	278
Adresse (soweit vorh.)								
Str.-Nr.	023	Straßenname			Bleichstraße		Haus-Nr.	15
Eigentümer: Stadt Offenbach							Erbbaurecht:	x
Erbbaunehmer: Walz, Michael Buchholz, Angelika								

Lageplan



Nutzungsart: G-F-Gruppenhaus

Gebäude- und Freifl.	Öff. Zwecke (110 – 117)	Wohnen (130 – 136)	X	Handel / D. (140 – 147)	GE / GI (170– 174/321/330)	MI (210 – 213)
	Verkehrs anl. (230 – 236)	Vers.-Anl. (250/252/261)		Landw/Forst (270 -279)	Sport/Camp. (281 – 285)	Baulücke (290 – 292)
Freiflächen	Sport/Camp. (410- 418/422/427/ 430)	Grün anl./Park (420/421)		Acker/Grünl. (610 – 629)	Gartenland (630 – 639)	Wald (710 – 740)

Nähere Angaben zur Nutzung (insb. bei Gebäude u. Freiflächen für öffentl. Zwecke):

Ausweisung im Regionalplan / Bauleitplanung / Sonstige Planungen							
RPS 2000				Siedlungsbereich (Bestand)			
FNP				Wohnbaufläche (Sanierungsgebiet)			
Sonstige Planung (z.B. L'Plan)							
B'Plan Nr.514		Vom: 31.05.84		WA			
weitere Angaben (in Bezug auf Lage zu den Ab- und Anflugrouten und Lärmisophonen):							
Lage zu An- / Abflugrouten: Anflug, Bestand:				außerhalb			
Anflug, Planung:				unter			
Abflug: Bestand, Planung:				außerhalb			
Lage zu Lärmisophone (60 dB(A)- ROV)							
Westbetrieb:		Tag / Nacht (24 Std.):		Tag:		Nacht:	
Ostbetrieb:		Tag / Nacht (24 Std.):		Tag:		Nacht:	
100 : 100	X	Tag / Nacht (24 Std.):	Ja	Tag:		Nacht:	
Besonderheiten / Sonstiges: Ehemaliges, abgeschlossenes Sanierungsgebiet							
Einwendungen:							
<ul style="list-style-type: none"> Mitgeltung allgemeiner Einwendungen Die im allgemeinen Teil der Einwendungen der Stadt Offenbach gemachten Aussagen gelten auch für die flurstücks- / einrichtungsbezogenen Einwendungen und sind sinngemäß auf die Flurstücke / Einrichtungen zu übertragen. Spezielle Einwendungen werden im Folgenden vorgebracht. Grundbesitz wird entwertet Der städtische Grundbesitz liegt im engeren Einzugsbereich der Flugrouten (Siedlungsbeschränkungsbereich / potentieller Siedlungsbeschränkungsbereich bzw. unter oder in der Nähe der An- und Abflugrouten). Für diese Bereiche ist eine negative Auswirkung des Vorhabens auf die Grundstückspreisentwicklung und damit auf das fiskalische Vermögen der Stadt Offenbach nicht auszuschließen (vgl. dazu u.a. RDF-Gutachten „externe Kosten“, 2003). Wohnstandort, Bestand (Beeinträchtigung, allg.) Das Flurstück dient dem Wohnen. Die mittel- und langfristige Sicherung der wirtschaftlichen Substanz des Grundstücks ist abhängig von einer marktkonformen Sicherung allgemeiner Wohnbedingungen. Dies wird durch das Vorhaben mit Zunahme des Fluglärms (Dauerschall / Einzelschallereignisse / nächtl. Schallereignisse bzw. Ereignisse in lärmsensiblen Zeiten) in Frage gestellt. Wohnstandort, Bestand (Wertverlust) Die Einschränkung der Lebensqualität durch den Fluglärm gefährdet langfristig die adäquate Vermietbarkeit / Vergabe des Erbbaurechts und damit die Wertschubstanz der Liegenschaft. - Der Eigentümer sieht sich der Gefahr ausgesetzt, mit Mietminderungen / Einschränkungen des Erbbauzinses / Reduktion des erzielbaren Werts bei Verkauf des Erbbaurechts konfrontiert zu werden. Wohnstandort, Bestand (Beeinträchtigung; allg.) Die geplante Anfluglinie der NW-Bahn wird die Wohnqualität durch Fluglärm verschlechtern. Wohnstandort, Risiko Die Wohnstandorte unterhalb der Anflugrouten werden nicht nur durch das allgemeine Absturzrisiko belastet, sondern auch durch „Eisschlag“, der sich durch Auftauvorgänge an den landenden Flugzeugen ergibt. Hier ist es in Offenbach zu derartigen Ereignissen gekommen. Die Gefahr erhöht sich mit der geplanten Steigerung der Flugbewegungen. 							

- **Wohnstandort, (Regional- und Stadtentwicklung)**

Ziel der Regional- und Stadtentwicklung ist es, die „weichen Standortfaktoren“ zu verbessern, um die Wohnbevölkerung der Kernstädte im Ballungsgebiet Rhein-Main (hierzu gehört OF) in der Stadt zu halten, die Standortbindung (und damit soziales Engagement in der Stadt, im Quartier) zu stabilisieren und Suburbanisierung (mit negativen Folgen im Verkehr) zu begrenzen. Hierzu gehört erheblich die Wohnzufriedenheit und dazu auch akzeptable Umweltbedingungen. Hier sind Kernstädte gegenüber den anderen Gemeindetypen in einer ständigen „Aufholjagd“ (vgl. BBR, Bd. 15/2003, S. 18ff). – Die Verschlechterung der Umweltbedingungen infolge vermehrten Fluglärms konterkariert diese Anstrengungen der Stadt- und Regionalplanung und führt zu stadtwirtschaftlicher und sozialer Erosion.

- **Wohnstandort, Bestand (Beeinträchtigung, allg.)**

Zur Wohnzufriedenheit der Bewohner ist die Frage der Umweltbelastungen von erheblicher Brisanz. Bei der Umweltbelastung spielt der Lärm (und hier auch der Fluglärm) eine wesentliche Rolle. Die Befragung des BBR (BBR-Berichte 15/2003, S.50ff) zeigt die wachsende Bedeutung dieses Faktors und die hohe Bedeutung für den Innenstadtrand/Stadtrand der Kernstädte wie OF. Die geplante Erweiterung des Flughafens verschärft diese Problematik und führt zur Entwertung der Wohnliegenschaften (s.o.).

- **Wohnstandort, Bestand (Beeinträchtigung; allg.)**

Das Wohngrundstück wird bereits heute vom Fluglärm stark belastet. – Dadurch wird die allg. Lebensqualität im Wohngebäude und auf den zugehörigen Freiflächen eingeschränkt. Stark betroffen sind hierdurch besonders lärmsensible Personen wie Kinder, alte Menschen, Kranke, Schichtarbeiter sowie Personen, die sich überdurchschnittlich lange in ihrer Wohnung aufhalten (u.a. nicht voll erwerbstätige Frauen). (Da durch Fluktuation sich die Zusammensetzung der Bewohner der Liegenschaft stets ändert, ist – im Sinne längerfristigen Vermietbarkeit - auf allgemeine Kriterien abzustellen und nicht auf die aktuelle Bewohnerschaft).

- **Wohnstandort, Bestand (Belastung / Gesundheit)**

Die vom Fluglärm ausgehenden Belastungen verschlechtern nicht nur die Wohnqualität der Wohnstandorte ganz allgemein.

Sowohl die Höhe der Dauerschallbelastung als auch die Höhe, zeitliche Folge und zeitliche Verteilung der Einzelschallereignisse führt z.T. mindestens zur Überschreitung präventiver medizinischer Vorsorgewerte aber auch gesundheitlicher Grenzwerte.

Es wird in diesem Zusammenhang auch verwiesen auf die von der Stadt Offenbach im Jahr 2003/2004 durchgeführten eigenen Fluglärmmessungen der Fa. MüllerBBM und die daraufhin erfolgte lärmmedizinische Beurteilung durch das Beratungsbüro Maschke. Es wird dabei verwiesen auf die auf Belastungen in den einzelnen Tag- und Nachtzeitscheiben. Weiter wird besonders auf die höhere Belastung an den Wochenenden und Feiertagen hingewiesen, an denen die Bevölkerung nicht nur Anspruch auf Ruhe hat, sondern die Fluglärmereignisse auch als besonders störend empfunden werden.

- **Wohnstandort, Bestand (Beeinträchtigung; Zahl der Lärmereignisse)**

Insbesondere die Steigerung der Zahl der Flugbewegungen in den letzten Jahren und die damit verbundene erhöhte Zahl von Einzelschallereignissen ohne größere Pausen sowie insbesondere die erhebliche Erhöhung der nächtlichen Flugereignisse hat die Wohnqualität verschlechtert.

- **Wohnstandort, Bestand (Beeinträchtigung; keine Obergrenze der Flugbewegungen)**

Durch die geplante Steigerung der Flugbewegungen wird die Wohnqualität weiter beeinträchtigt. Da in den Planfeststellungsunterlagen keine Obergrenze verankert ist, muss langfristig mit Flugbewegungen >660.000 und weiter steigendem Fluglärm gerechnet werden.

- **Wohnstandort, Bestand (Vertrauensschutz)**

Der rechtskräftige B'Plan Nr.514 der Stadt Offenbach setzt das Wohngrundstück als WA fest. Der damit verbundene Vertrauensschutz in Bezug auf die allg. Wohnqualität im Gebiet wird durch eintretende negative Entwicklung mit dem Fluglärm verletzt.

Offenbach, März 2005

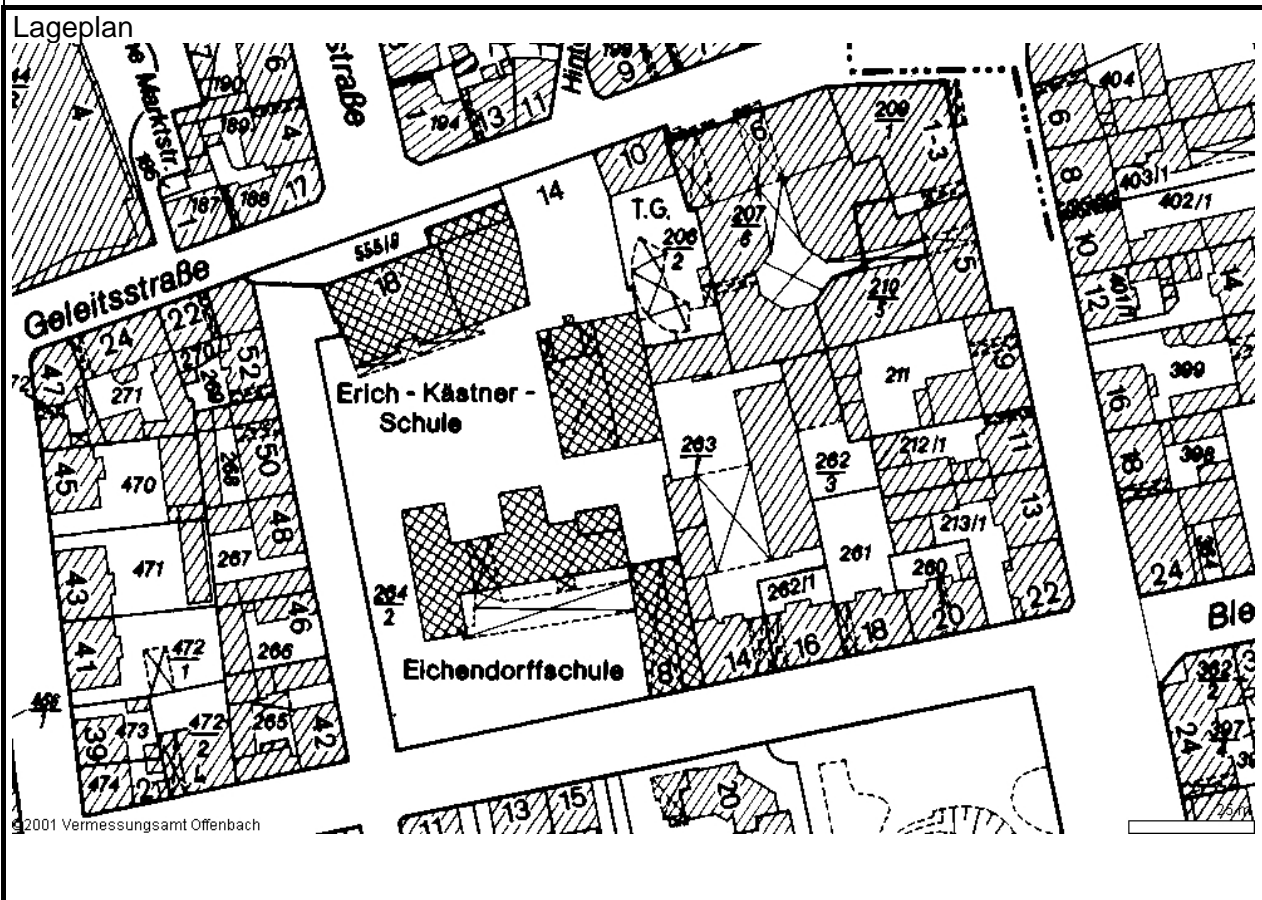
Gez. Grandke, OB

Stadt Offenbach a. M.
Einwendung im Planfeststellungsverfahren
Ausbau Flughafen Frankfurt



lfd. Nr.0935

Gemarkung	OF	X	Bie		Bü		Ru	
Flur	1	Flurstück						264_3
wirtschaftl. Einheit mit Flurstücken:						Fläche insgesamt (m ²):		6451
Adresse (soweit vorh.)								
Str.-Nr.	023	Straßenname				Bleichstraße	Haus-Nr.	8
Eigentümer: Stadt Offenbach						Erbbaurecht:		
Erbbaunehmer:								



Nutzungsart: GF öffentliche Zwecke						
Gebäude- und Freifl.	Öff. Zwecke (110 – 117)	X	Wohnen (130 – 136)	Handel / D. (140 – 147)	GE / GI (170– 174/321/330)	MI (210 – 213)
	Verkehrs anl. (230 – 236)		Vers.-Anl. (250/252/261)	Landw/Forst (270 -279)	Sport/Camp. (281 – 285)	Baulücke (290 – 292)
Freiflächen	Sport/Camp. (410- 418/422/427/ 430)		Grünanl./Park (420/421)	Acker/Grünl. (610 – 629)	Gartenland (630 – 639)	Wald (710 – 740)

Nähere Angaben zur Nutzung (insb. bei Gebäude u. Freiflächen für öffentl. Zwecke):
 Eichendorffschule / Grundschule / Nutzerzahl: 448
 Erich-Kästner-Schule / Sonderschule / Nutzerzahl: 139
 Jugendmusikschule (Zentrale)

Ausweisung im Regionalplan / Bauleitplanung / Sonstige Planungen							
RPS 2000				Siedlungsbereich (Bestand)			
FNP				Gemeinbedarfsfläche: Schule			
Sonstige Planung (z.B. L'Plan)							
B'Plan Nr../.		vom					
weitere Angaben (in Bezug auf Lage zu den Ab- und Anflugrouten und Lärmisophonen):							
Lage zu An- / Abflugrouten: Anflug, Bestand: außerhalb							
Anflug, Planung: unter							
Abflug: Bestand, Planung: außerhalb							
Lage zu Lärmisophone (60 dB(A)- ROV)							
Westbetrieb:		Tag / Nacht (24 Std.):		Tag:		Nacht:	
Ostbetrieb:		Tag / Nacht (24 Std.):		Tag:		Nacht:	
100 : 100	X	Tag / Nacht (24 Std.):	Ja	Tag:		Nacht:	
Besonderheiten / Sonstiges:							
Einwendungen:							
<ul style="list-style-type: none"> Mitgeltung allgemeiner Einwendungen Die im allgemeinen Teil der Einwendungen der Stadt Offenbach gemachten Aussagen gelten auch für die flurstücks- / einrichtungbezogenen Einwendungen und sind sinngemäß auf die Flurstücke / Einrichtungen zu übertragen. Spezielle Einwendungen werden im Folgenden vorgebracht. Bezüglich der nachfolgenden Einzeleinwendungen wird auch verwiesen auf die Einwendungen der Stadt Offenbach zu den Kindertagesstätten, wo die Einschränkungen des Betriebs durch Lärm nochmals differenziert dargestellt sind. Grundbesitz wird entwertet Der städtische Grundbesitz liegt im engeren Einzugsbereich der Flugrouten (Siedlungsbeschränkungsbereich / potentieller Siedlungsbeschränkungsbereich bzw. unter oder in der Nähe der An- und Abflugrouten). Für diese Bereiche ist eine negative Auswirkung des Vorhabens auf die Grundstückspreisentwicklung und damit auf das fiskalische Vermögen der Stadt Offenbach nicht auszuschließen (vgl. dazu u.a. RDF-Gutachten „externe Kosten“, 2003). lärmsensible Personengruppen Es gibt Personengruppen in der Bevölkerung, die bei Lärmbelastungen besonders starke Wirkungen zeigen oder auf Lärmbelastungen besonders sensibel reagieren. Schutzwürdige Gruppen sind z.B. Schwangere, Kinder, alte Menschen, Kranke (hier insbesondere Hypertoniker und blutdrucklabile Patienten) und die Gruppe der besonders lärmempfindlichen Personen. 							

- **lärmsensible Personengruppen - Schulkinder**

aus: RMI-Hearing 07.07.03:

Dr. Matheson (London) berichtete von einer an **Schulen** im Westen Londons durchgeführten Studie zum Einfluss von Fluglärm auf das Verhalten und die kognitiven Fähigkeiten von Kindern.

Während in Bezug auf die Selbsteinschätzung über die gesundheitliche Belastung sowie die Ausschüttung von Adrenalin, Noradrenalin und Cortisol keine wesentlichen Unterschiede zwischen lärmbelasteten und nicht lärmbelasteten Kindern festgestellt worden sei, sei ein leichter Zusammenhang in Bezug auf Hyperaktivität und psychologisches Ungleichgewicht erkennbar geworden.

Deutlich sei ein Zusammenhang zwischen chronischer Fluglärmbelastung und kognitiven Fähigkeiten vor allem hinsichtlich schwierigerer Aufgaben hervorgetreten. Dabei sei hervorzuheben, dass eine Gewöhnung an die Fluglärmbelastung nicht feststellbar sei.

Damit stehe das Ergebnis der Studie in Korrelation mit 20 weiteren Studien, die ebenfalls zu dem Ergebnis kämen, dass Verkehrslärm zu nicht aufholbaren Defiziten im Hinblick auf die Lernfähigkeit von Schülern führe.

Weiterhin trug Dr. Matheson vor, dass sich bei einer derzeit in Großbritannien, den Niederlanden und in Spanien durchgeführten Studie abzeichne, dass von einer linearen Beziehung zwischen Fluglärmbelastung einerseits und Lese-, bestimmten Erinnerungs- und Wiedererkennungseleistungen von Schulkindern andererseits auszugehen sei. Es könne festgehalten werden, dass eine Änderung von 5 dB bei Fluglärm einen Unterschied von zwei Monaten bei der Lesefähigkeit von Schülern nach sich ziehe.

- **Lärm – Gesundheit – Kinder / Schüler**

Die Weltgesundheitsorganisation (WHO) führt in ihrem Dokument 'Guidelines for community health' im Kapitel 3 "Adverse health effects of noise" unter anderem auf, dass Lärmexposition dazu führt, dass "cognitive performance deteriorates substantially for more complex tasks.." (S. 11).

- **Lärm – Kinder - Gesundheit**

Speziell für Kinder wird festgestellt: "For aircraft noise, it has been shown that chronic exposure during early childhood appears to impair reading acquisition and reduces motivational capabilities. Of recent concern are concomitant psychophysiological changes (blood pressure and stress hormone levels). Evidence indicates that the longer the exposure, the greater the damage. It seems clear that daycare centers and schools should not be located near major sources of noise." (WHO, 'Guidelines for community health', Kapitel 3, S. 15f.)

- **Kinder / Jugendliche - Lärm**

In der Fachliteratur finden sich Hinweise zu den Effekten von Fluglärm bei Kindern, Jugendlichen und für **Schulkinder**. Darin wird hauptsächlich über Defizite in der kognitiven Entwicklung berichtet.

(Hygge, S., Evans, G.W., Bullinger, M. (2000) The Munich airport noise study – effects of chronic aircraft noise on children`s perception and cognition. Nice

Meis, M. (2000) Habituation to suboptimal environments: The effects of transportation noise on children's task performance. Oldenburg).

- **Kinder / Jugendliche - Lärm**

Eine Offenbacher Untersuchung gibt es in Gestalt der vom Offenbacher Kinder- und Jugendparlament initiierten in 2002 durchgeführten Befragung von ca. 960 Offenbacher Schülern. In dieser schriftlichen Befragung in den Schulen wurden: zum einen die Belästigungseffekte Zuhause und in der Schule, zum anderen die Auswirkungen auf die schulische Leistung erfragt. Grob zusammengefasst lauten die Ergebnisse:

IN DER SCHULE

Die höchsten Anteile 'stark', 'sehr stark' oder 'unerträglich stark' gestörter Befragter finden sich bei geöffneten Fenstern in der Schillerschule (SG: 44%), der Bachschule (SG: 34%) und der Geschwister-Scholl-Schule (SG: 29%). Bei geschlossenen Fenstern finden sich die höchsten Anteile erheblich gestörter in der Schillerschule (SG: 16%), der Bachschule (SG: 16%) und in der Käthe-Kollwitz-Schule (SG: 9%).

Ein weiterer Fragenkomplex zur Verkehrslärmbelästigung in der Schule erfasste, bei welcher Betätigung Fluglärm am meisten stört. Von den Antwortvorgaben 'beim Unterhalten', 'beim Aufpassen' und 'beim konzentriert Arbeiten' wurde die letztere mit Abstand am häufigsten angekreuzt. 34% der in der Bachschule befragten Schüler geben an durch Fluglärm beim konzentrierten Arbeiten gestört zu werden. In Schiller- und Geschwister-Scholl-Schule kreuzen jeweils 29% der dort Befragten diese Antwortvorgabe an. 28% sind es in der Albert-Schweitzer-Schule und jeweils 27% in der Rudolf-Koch- und in der Käthe-Kollwitz-Schule. Die Antwortvorgabe 'beim Aufpassen' wird von 27% der befragten Schillerschüler, von 16% der Geschwister-Scholl-Schüler und von 15% der Bach-Schüler angekreuzt. Bemerkenswert erscheint, dass die unter den seltener belegten Startpfaden (Ostbetrieb) liegende Schillerschule, genauer deren Schülerschaft, insgesamt die stärksten negativen durch Fluglärm verursachten Effekte aufweist.

Die hier aufgezeigten negativen Effekte werden durch das Vorhaben eher verstärkt. Desweiteren enden die negativen Effekte nicht in der Schule. Zahlreiche Schüler/innen sind in ihrer häuslichen Umgebung weiter dem Fluglärm ausgesetzt. Dazu heißt es in der o.a. Untersuchung:

ZUHAUSE

Die höchsten Anteile 'stark' oder 'sehr stark' oder 'unerträglich stark' gestörter Befragter (S[ummenanteil]G[estörter]) finden sich in den unter den Landepfaden (Westbetrieb) liegenden Statistischen Bezirken. Tagsüber sind 'Tempelsee' (SG: 50%), 'Vorderwald-Rosenhöhe' (SG: 41%) und 'Lauterborn' (SG: 39%) die drei am stärksten betroffenen Statistischen Bezirke (wobei die Antwortvorgabe 'unerträglich stark' mit 16% der Nennungen im Lauterborn am höchsten ist). Nachts sind 'Bieberer Berg' (SG: 33%), 'Lauterborn' (SG: 32%) und 'Vorderwald-Rosenhöhe' (SG: 32%) am stärksten betroffen.

- **Schulen als Veranstaltungsort**

Schulen dienen der Schulgemeinschaft, aber auch der VHS sowie zahlreichen kulturellen Initiativen und Vereinen / Chören usw. als Veranstaltungsort u.a. kultureller Veranstaltungen.

Derartige Veranstaltungen werden vom Fluglärm – und zukünftig zahlreicher werdenden Einzelschallereignissen – gestört oder können erst gar nicht durchgeführt werden.

Kurse, die auch Konzentration bedürfen, werden gestört.

Die allg. Kommunikation wird gestört.

Verschiedentlich weisen Chöre aus Offenbach darauf hin, dass in öffentlichen Räumen – u.a. auch Schulen – keine adäquaten Tonaufzeichnungen vorgenommen werden können.

Offenbach, März 2005

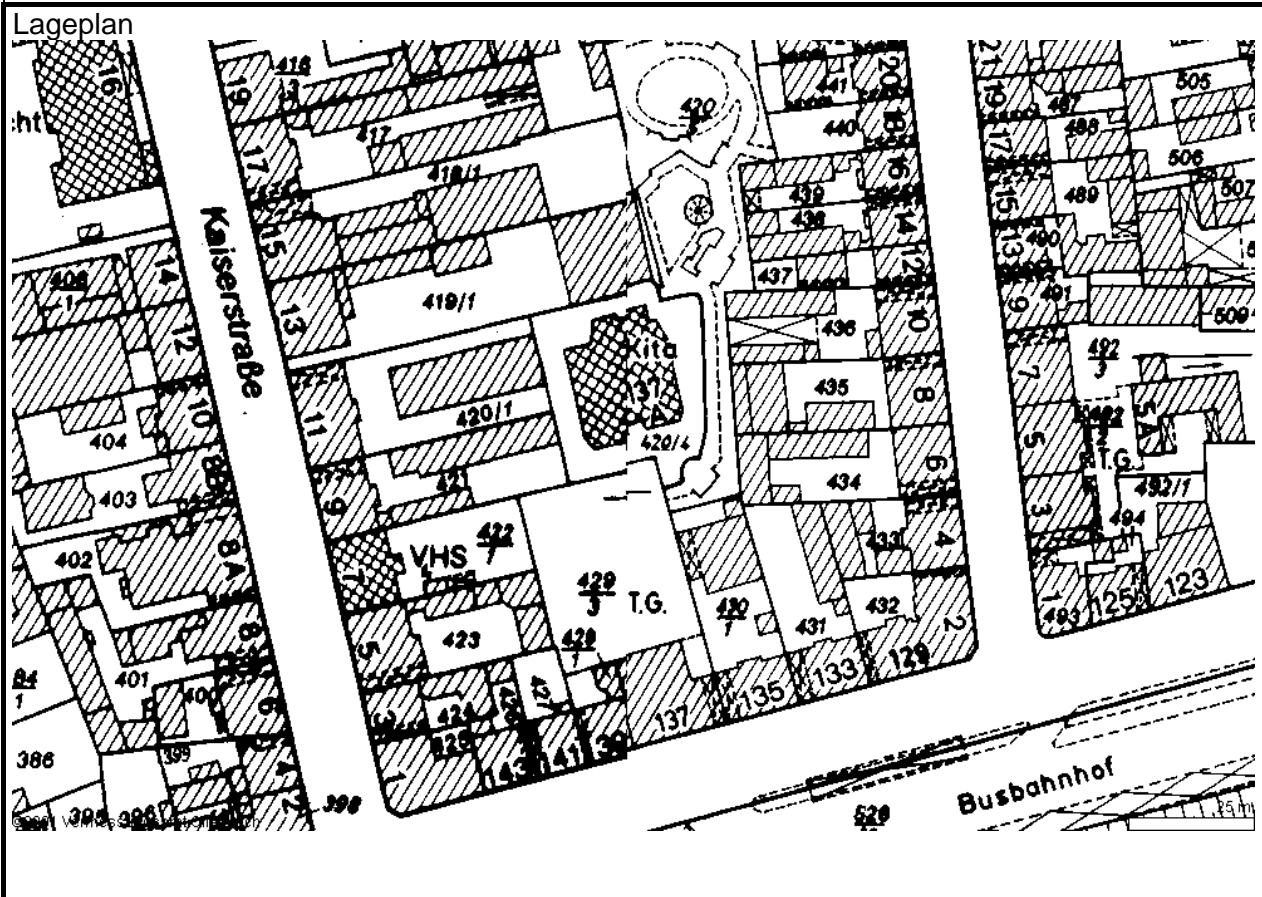
Gez. Grandke, OB

Stadt Offenbach a. M.
Einwendung im Planfeststellungsverfahren
Ausbau Flughafen Frankfurt



lfd. Nr.0936

Gemarkung	OF	X	Bie		Bü		Ru	
Flur	1	Flurstück						420_4
wirtschaftl. Einheit mit Flurstücken:							Fläche insgesamt (m ²):	1143
Adresse (soweit vorh.)								
Str.-Nr.	022	Straßenname		Bismarckstraße			Haus-Nr.	137A
Eigentümer: Stadt Offenbach							Erbbaurecht:	
Erbbaunehmer:								



Nutzungsart: GF öffentliche Zwecke						
Gebäude- und Freifl.	Öff. Zwecke (110 – 117)	X	Wohnen (130 – 136)	Handel / D. (140 – 147)	GE / GI (170–174/321/330)	MI (210 – 213)
	Verkehrs anl. (230 – 236)		Vers.-Anl. (250/252/261)	Landw/Forst (270 -279)	Sport/Camp. (281 – 285)	Baulücke (290 – 292)
Freiflächen	Sport/Camp. (410-418/422/427/430)		Grünanl./Park (420/421)	Acker/Grünl. (610 – 629)	Gartenland (630 – 639)	Wald (710 – 740)

Nähere Angaben zur Nutzung (insb. bei Gebäude u. Freiflächen für öffentl. Zwecke):
 Kindertagesstätte 18 (Träger Stadt Offenbach), / Anzahl der Nutzer: 110

Ausweisung im Regionalplan / Bauleitplanung / Sonstige Planungen							
RPS 2000				Siedlungsbereich (Bestand)			
FNP				Gemeinbedarfsfläche: Sonstige Gemeinschaftseinrichtung			
Sonstige Planung (z.B. L'Plan)							
B'Plan Nr../.		vom					
weitere Angaben (in Bezug auf Lage zu den Ab- und Anflugrouten und Lärmisophonen):							
Lage zu An- / Abflugrouten: Anflug, Bestand: außerhalb Anflug, Planung: unter Abflug: Bestand, Planung: außerhalb							
Lage zu Lärmisophone (60 dB(A)- ROV)							
Westbetrieb:		Tag / Nacht (24 Std.):		Tag:		Nacht:	
Ostbetrieb:		Tag / Nacht (24 Std.):		Tag:		Nacht:	
100 : 100	X	Tag / Nacht (24 Std.):	Ja	Tag:		Nacht:	
Besonderheiten / Sonstiges: Gebiet der einfachen Stadterneuerung Südl. Innenstadt							
Einwendungen:							
<ul style="list-style-type: none"> Mitgeltung allgemeiner Einwendungen Die im allgemeinen Teil der Einwendungen der Stadt Offenbach gemachten Aussagen gelten auch für die flurstücks- / einrichtungsbezogenen Einwendungen und sind sinngemäß auf die Flurstücke / Einrichtungen zu übertragen. Spezielle Einwendungen werden im Folgenden vorgebracht. Bezüglich der nachfolgenden Einzeleinwendungen wird auch verwiesen auf die Einwendungen der Stadt Offenbach zu den Kindertagesstätten, wo die Einschränkungen des Betriebs durch Lärm nochmals differenziert dargestellt sind. Grundbesitz wird entwertet Der städtische Grundbesitz liegt im engeren Einzugsbereich der Flugrouten (Siedlungsbeschränkungsbereich / potentieller Siedlungsbeschränkungsbereich bzw. unter oder in der Nähe der An- und Abflugrouten). Für diese Bereiche ist eine negative Auswirkung des Vorhabens auf die Grundstückspreisentwicklung und damit auf das fiskalische Vermögen der Stadt Offenbach nicht auszuschließen (vgl. dazu u.a. RDF-Gutachten „externe Kosten“, 2003). lärmsensible Personengruppen Es gibt Personengruppen in der Bevölkerung, die bei Lärmbelastungen besonders starke Wirkungen zeigen oder auf Lärmbelastungen besonders sensibel reagieren. Schutzwürdige Gruppen sind z.B. Schwangere, Kinder, alte Menschen, Kranke (hier insbesondere Hypertoniker und blutdrucklabile Patienten) und die Gruppe der besonders lärmempfindlichen Personen. Lärm – Gesundheit – Kinder / Schüler Die Weltgesundheitsorganisation (WHO) führt in ihrem Dokument 'Guidelines for community health' im Kapitel 3 "Adverse health effects of noise" unter anderem auf, dass Lärmexposition dazu führt, dass "cognitive performance deteriorates substantially for more complex tasks.." (S. 11). Lärm – Kinder - Gesundheit Speziell für Kinder wird festgestellt: "For aircraft noise, it has been shown that chronic exposure during early childhood appears to impair reading acquisition and reduces motivational capabilities. Of recent concern are concomitant psychophysiological changes (blood pressure and stress hormone levels). Evidence indicates that the longer the exposure, the greater the damage. It seems clear that daycare centers and schools should not be located near major sources of noise." (WHO, 'Guidelines for 							

community health', Kapitel 3, S. 15f.)

- **Kinder / Jugendliche - Lärm**

In der Fachliteratur finden sich Hinweise zu den Effekten von Fluglärm bei **Kindern**, Jugendlichen und für Schulkinder. Darin wird hauptsächlich über Defizite in der kognitiven Entwicklung berichtet.

(Hygge, S., Evans, G.W., Bullinger, M. (2000) The Munich airport noise study – effects of chronic aircraft noise on children`s perception and cognition. Nice

Meis, M. (2000) Habituation to suboptimal environments: The effects of transportation noise on children's task performance. Oldenburg).

- **Kita – Einschränkung des pädagogischen Angebotes**

Die bestehende Fluglärmbelastung beeinträchtigt den Betrieb der Kindertagesstätte. Die Beeinträchtigungen sind vielfacher Natur und beschränken bereits jetzt das pädagogische Angebot und hierdurch zentrale Zielsetzungen der Kindertagesstätte. Eine mit dem Ausbau des Flughafens Frankfurt einhergehende Erhöhung der Dauerschallpegel und Einzelschallereignisse ist mit weiteren Einbußen des Angebotes und entsprechender Qualitätsminderung verbunden. Inwieweit unter diesen Bedingungen eine pädagogisch sinnvoller betrieb der Kindertagesstätte möglich sein wird, muss derzeit offen bleiben.

- **Kita – Kommunikationsunterbrechung insbesondere bei Sprachförderung**

Schulvorbereitende Angebote wie „Sprachförderung“ werden nachhaltig gestört (hauptsächlich durch Kommunikationsunterbrechungen). Unter Sprachförderung sind Korrekturen der Aussprache, Grundlagen der Satzstellung und das Erlangen oder verbessern der Deutschkenntnisse von ausländischen Kindern zu verstehen. Eine Erhöhung des Dauerschallpegels wirkt durch die notwendige Sprachanpassung (lautes Reden) bereits negativ auf die Sprachförderung. Eine erkennbare Erhöhung von Kommunikationsunterbrechungen durch Einzelschallereignisse dürfte mit der Einschränkung / Einstellung dieser Angebote verbunden sein.

- **Kita – Einzelförderungen anderer Träger in den Räumen der Kita**

Pädagogisch und/oder medizinisch gebotene Einzelförderungen (Musiktherapie, Logopädie, Legasthenie, Aufmerksamkeits-Defizit-Syndrom usw.) sind in den Räumlichkeiten der Kindertagesstätte bereits derzeit mit schwierigen Bedingungen konfrontiert. Diese Bereiche liegen zunächst außerhalb der Zuständigkeit der Kindertagesstätte, werden jedoch durch die Bereitstellung der Räumlichkeiten für Kinder der eigenen Institution gefördert. Eine Erhöhung der Lärmsituation dürfte diesen Arbeitsbereich in Frage stellen.

- **Kita – Dauerbelastung der Mitarbeiter/innen**

Die Mitarbeiter und Mitarbeiterinnen der Kindertagesstätte sind bedingt durch das Arbeiten mit Kindern einem hohen Lärmpegel ausgesetzt. Die Fluglärmemissionen erhöhen entsprechend einen lärmvorbelasteten Arbeitsbereich. In den Ruhephasen der Kindertagesstätte treten die Fluglärmgeräusche deutlich in den Vordergrund mit der Folge, das Mitarbeiter und Mitarbeiterinnen der Kindertagesstätte nahezu keine Lärmentlastungspausen wahrnehmen können. Eine Erhöhung der Lärmsituation würde diese Problematik weiter verschärfen.

- **Kita - Ausbildungsfunktion der Kita gestört**

Die Kindertagesstätte übernimmt für das Berufsfeld der Erzieher und Erzieherinnen Ausbildungsfunktion. Diese Ausbildungsfunktion umfaßt in erster Linie die Durchführung von Einführungspraktikas (bis 6 Wochen) und das Ausbildungsabschlußpraktika (verpflichtend 12 Monate). Bereits derzeit werden wichtige praktische Lerneinheiten zum Erlangen des Berufsabschlusses (bspw. problemorientiertes Führen von Elterngesprächen, Durchführung von Elternabenden usw.) durch die bestehende Lärmsituation beeinträchtigt. Eine weitere Verschärfung der Lärmsituation dürfte auch in diesem Bereich mit weiteren Qualitätseinbußen verbunden sein.

- **Kita – Eingeschränkte Nutzung im Außenbereich**

Lern- und Spieleinheiten im Außenbereich der Kindertagesstätte sind vor dem Hintergrund der bestehenden Fluglärmbelastung nicht mehr (Lerneinheiten) bzw. nur noch bedingt (Spieleinheiten) durchführbar. Aktivitäten im Außenbereich sind in erster Linie auf die Sommermonate beschränkt, d.h. in den verkehrsreichsten Monaten des Flughafens. Hinzu kommt, das die Öffnungszeiten der Kindertagesstätte mit den Tagesspitzenlaststunden des Flughafens zusammen fällt. Die Außenbereiche der Kindertagesstätte sind entsprechend bereits nur noch eingeschränkt nutzbar und dürften bei einer Erhöhung der Lärmsituation mit einem gänzlichen Funktionsverlust verbunden sein.

- **Kita – Gesamtlärmsituation der Kinder (Kita, Spielplatz, Wohnen usw.)**

Es wird darauf hingewiesen, dass ein nicht geringer Anteil der Kinder im direkten Umfeld der Kindertagesstätte wohnt. Für Kinder aus den Hortgruppen ergibt sich nicht selten die geballte Konstellation von Schule, Hort und Wohnen im direkten räumlichen Zusammenspiel. Inwieweit zu beobachtende Verhaltensauffälligkeiten (Hyperaktivität, Aggressionsschübe usw.) auch mit dieser kontinuierlichen Lärmbelastung in Verbindung zu bringen ist, wäre einer lärmmedizinischen Untersuchung.

- **Kita – Nicht-Einhalten der Flugrouten**

Für die Kindertagesstätte ist die Lärmbelastung eine völlig unkalkulierbare Größe. Ein ständig wahrnehmbarer Geräuschpegel von Fluglärm wird durch häufige Ereignisse von sehr lautem Fluglärm unterbrochen. Aus Sicht der Kindertagesstätte liegt dies an den völlig willkürlich an- und abfliegenden Flugzeugen, die teilweise direkt über die Kindertagesstätte fliegen. Das Zusammenspiel von ständigem Fluglärm in Verbindung mit einzelnen sehr lauten Fluglärmereignissen behindert das Arbeiten in der Kindertagesstätte nachhaltig.

- **Kita - Stress- und Angstreaktionen aufgrund tief fliegender Flugzeuge**

Durch das unerwartete Auftreten von Flugzeugen über oder sehr nahe zur Institution, ist bei den Kindern ein Aufschrecken sowie verschiedene Ausprägungen von Fluchtverhalten zu beobachten. Diese Stress- und Angstreaktionen führen wir vor allem auf die selbst bei Kleinkindern eingprägten Bilder vom 11. September 2001 zurück. Die Beruhigungsphasen nach solchen Ereignissen sind individuell unterschiedlich, führen jedoch regelmäßig zu Verschleppung des Arbeitsprogramms. Inwieweit bei Hortkindern, die mit äußerer Stärke reagieren, die Stress- Angstsymptome „geschluckt“ werden, oder bereits Gewöhnungseffekte eingetreten sind ist aus unserer Sicht derzeit nicht zu beantworten. Zur Beantwortung dieser Fragen wären medizinisch belastbare Untersuchungen erforderlich.

- **Kita - Geschlossene Fenster/schlechte Luft/geringe Feuchteabfuhr**

Aufgrund des ständigen Fluglärmpegels und der teilweise sehr lauten Einzelschallereignisse wird oft der Arbeitsalltag grundsätzlich bei geschlossenen Fenstern durchgeführt. Aufgrund des mangelnden Außenluftstromes kommt es hierdurch relativ schnell zu „schlechter Innenraumluf“, d.h. die Kohlendioxidabfuhr ist nicht in ausreichendem Maße gewährleistet. Auch die in den Pausen durchgeführte Stosslüftung kann dieses Problem nur geringfügig mildern. Fachleute aus dem Kreise der Elternschaft haben darauf hingewiesen, dass dies auch zu bauphysikalischen Problemen führen kann. Die hierdurch ebenso bedingte mangelnde Feuchteabfuhr könnte durchaus zu Schimmel- und Sporenbildung führen. Im Extremfall würde dies zur Schließung der Institution führen und hohe Sanierungskosten nach sich ziehen.

- **Kita - Wegzug von Eltern/Sozialstruktur Kita**

Einige Eltern mit ihren Kindern sind aus anderen Stadtgebieten Offenbachs nicht zuletzt aus Gründen des Fluglärms in die Nähe der relativ ruhigen Kindertagesstätte gezogen. Abgesehen von den erzürnten Meinungsbildern dieser Eltern hinsichtlich der geplanten Ausweitung des Frankfurter Flughafens und der hiermit verbundenen steigenden Lärmbelastung, sind dies Eltern, die einen erneuten Umzug nicht scheuen würden. Im Ergebnis wären in der Kindertagesstätte nur noch Kinder zu finden, für deren Eltern ein Umzug aus finanziellen Gründen nicht in Frage kommt. Dies ist mit einem Wandel der Sozialstruktur in der Tagesstätte verbunden, den wir auch aus pädagogischen Gründen ablehnen.

- **Kiga – Wachsende Entfernung von nutzbaren öffentlichen Einrichtungen ohne Fluglärm**

Die Gruppe der 3 bis 6 jährigen sind bekanntermaßen mit einem eingeschränkten Aktionsradius versehen. Für die Kindertagesstätte nutzbare öffentliche Einrichtungen (Kinderspielplätze, Parkanlagen usw.) innerhalb erreichbarer Entfernungen sind weitgehend mit ähnlichen Lärmbelastungen wie die Kindertagesstätte selbst versehen. Nutzbare öffentliche Einrichtungen ohne Fluglärmbelastung sind bereits derzeit nur mit Fremdmitteln (Busse, Bahn usw.) zu erreichen. Bei einer Ausweitung der Lärmbelastung würden die möglichen nutzbaren Einrichtungen im Stadtgebiet Offenbach geringer sowie der organisatorische und finanzielle Aufwand zum Erreichen dieser Einrichtungen höher

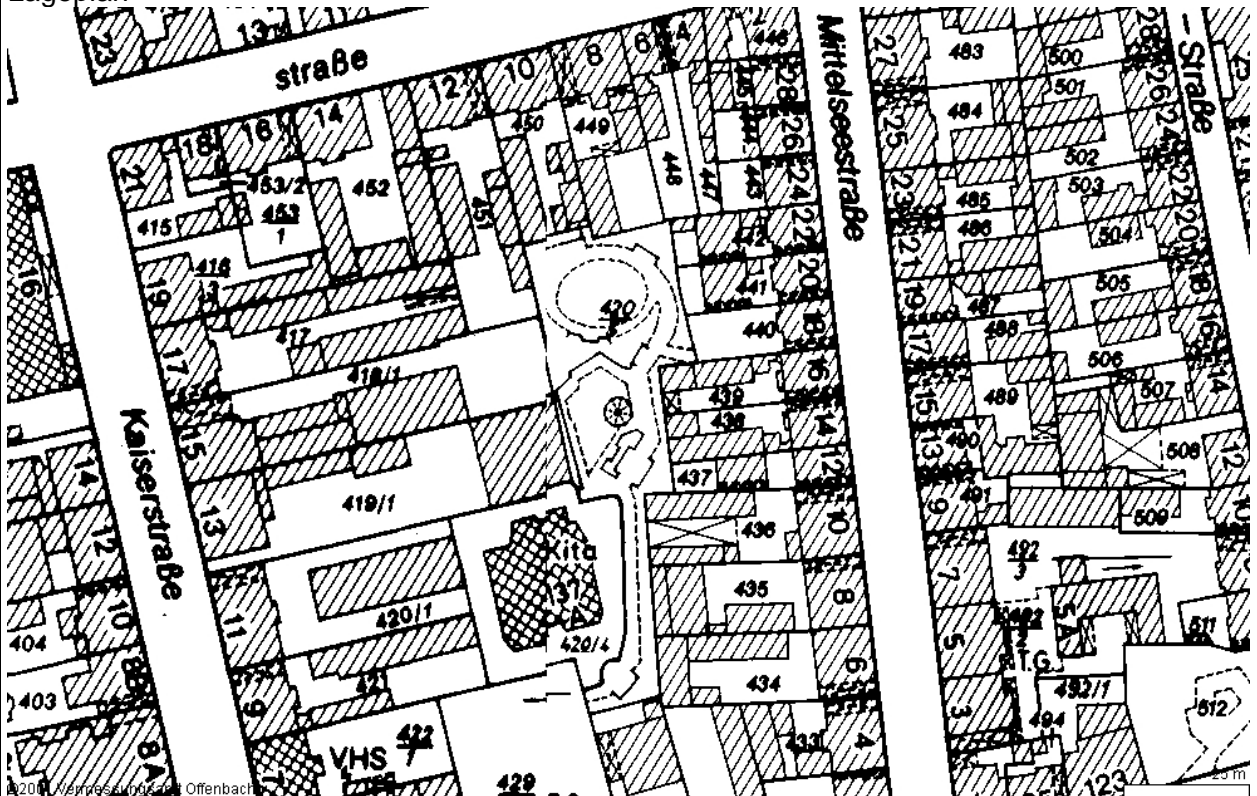
Stadt Offenbach a. M.
Einwendung im Planfeststellungsverfahren
Ausbau Flughafen Frankfurt



lfd. Nr.0937

Gemarkung	OF	X	Bie		Bü		Ru	
Flur	1	Flurstück						420_5
wirtschaftl. Einheit mit Flurstücken:							Fläche insgesamt (m ²):	1706
Adresse (soweit vorh.)								
Str.-Nr.		Straßenname					Haus-Nr.	
Eigentümer: Stadt Offenbach						Erbbaurecht:		
Erbbaunehmer:..								

Lageplan



Nutzungsart: Spielplatz, Grünanlage

Gebäude- und Freifl.	Öff. Zwecke (110 – 117)	Wohnen (130 – 136)		Handel / D. (140 – 147)	GE / GI (170– 174/321/330)	MI (210 – 213)
	Verkehrsanl. (230 – 236)	Vers.-Anl. (250/252/261)		Landw/Forst (270 -279)	Sport/Camp. (281 – 285)	Baulücke (290 – 292)
Freiflächen	Sport/Camp. (410- 418/422/427/ 430)	Grünanl./Park (420/421)	X	Acker/Grünl. (610 – 629)	Gartenland (630 – 639)	Wald (710 – 740)

Nähere Angaben zur Nutzung (insb. bei Gebäude u. Freiflächen für öffentl. Zwecke):

Öffentl. Spielplatz / Freifläche der Kita

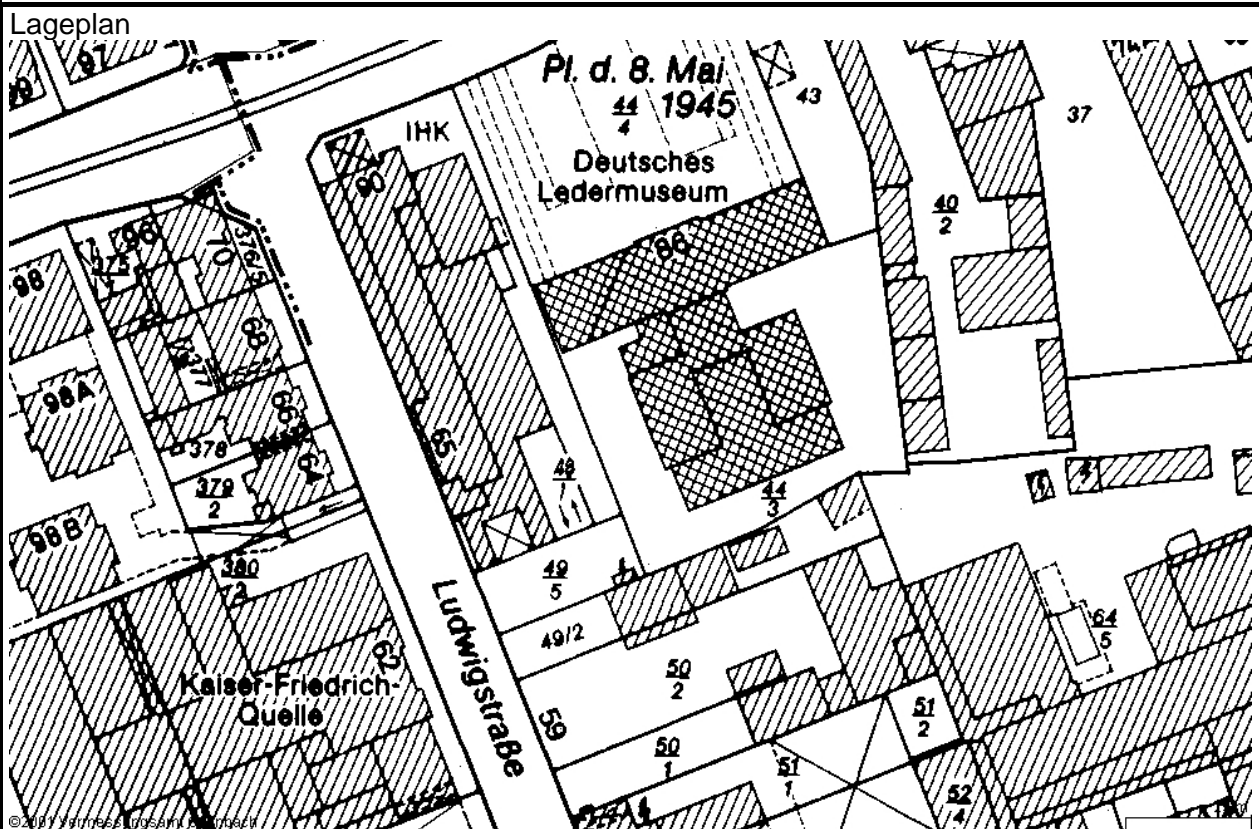
Ausweisung im Regionalplan / Bauleitplanung / Sonstige Planungen							
RPS 2000				Siedlungsbereich (Bestand)			
FNP				Gemeinbedarfsfläche: Sonstige Gemeinschaftseinrichtung			
Sonstige Planung (z.B. L'Plan)							
B'Plan Nr../.		vom					
weitere Angaben (in Bezug auf Lage zu den Ab- und Anflugrouten und Lärmisophonen):							
Lage zu An- / Abflugrouten: Anflug, Bestand: außerhalb Anflug, Planung: unter Abflug: Bestand, Planung: außerhalb							
Lage zu Lärmisophone (60 dB(A)- ROV)							
Westbetrieb:		Tag / Nacht (24 Std.):		Tag:		Nacht:	
Ostbetrieb:		Tag / Nacht (24 Std.):		Tag:		Nacht:	
100 : 100	X	Tag / Nacht (24 Std.):	Ja	Tag:		Nacht:	
Besonderheiten / Sonstiges: Gebiet der einfachen Stadterneuerung Südl. Innenstadt							
Einwendungen:							
<ul style="list-style-type: none"> Mitgeltung allgemeiner Einwendungen Die im allgemeinen Teil der Einwendungen der Stadt Offenbach gemachten Aussagen gelten auch für die flurstücks- / einrichtungsbezogenen Einwendungen und sind sinngemäß auf die Flurstücke / Einrichtungen zu übertragen. Spezielle Einwendungen werden im Folgenden vorgebracht. Grundbesitz wird entwertet Der städtische Grundbesitz liegt im engeren Einzugsbereich der Flugrouten (Siedlungsbeschränkungsbereich / potentieller Siedlungsbeschränkungsbereich bzw. unter oder in der Nähe der An- und Abflugrouten). Für diese Bereiche ist eine negative Auswirkung des Vorhabens auf die Grundstückspreisentwicklung und damit auf das fiskalische Vermögen der Stadt Offenbach nicht auszuschließen (vgl. dazu u.a. RDF-Gutachten „externe Kosten“, 2003). Standort, (Beeinträchtigung; allg.) Die geplante Anfluglinie der NW-Bahn wird die Standortqualität durch Fluglärm verschlechtern. Spielplätze allgemein Zwar dienen Spielplätze der spielerischen Betätigung von Kindern, die auch mal lauter sein kann. Durch die Gestaltung und Anordnung des Spielplatzes ist es durchaus möglich, erholsame und kommunikative Zeit auf dem Spielplatz (für Mutter, Vater, Kind, Betreuung) zu verbringen. Durch den neu entstehenden Fluglärm verschlechtert sich die bestehende Situation erheblich, gerade auch unter dem Aspekt der erforderlichen Kommunikation zwischen Kind und betreuender Person. 							
Offenbach, März 2005 Gez. Grandke, OB							

Stadt Offenbach a. M.
Einwendung im Planfeststellungsverfahren
Ausbau Flughafen Frankfurt



lfd. Nr.0938

Gemarkung	OF	X	Bie		Bü		Ru	
Flur	1	Flurstück						44_3
wirtschaftl. Einheit mit Flurstücken:							Fläche insgesamt (m ²):	3899
Adresse (soweit vorh.)								
Str.-Nr.	040	Straßenname				Frankfurter Straße	Haus-Nr.	86
Eigentümer: Stadt Offenbach						Erbbaurecht:		
Erbbaunehmer:								



Nutzungsart: GF öffentliche Zwecke

Gebäude- und Freifl.	Öff. Zwecke (110 – 117)	X	Wohnen (130 – 136)	Handel / D. (140 – 147)	GE / GI (170–174/321/330)	MI (210 – 213)
	Verkehrs anl. (230 – 236)		Vers.-Anl. (250/252/261)	Landw/Forst (270 -279)	Sport/Camp. (281 – 285)	Baulücke (290 – 292)
Freiflächen	Sport/Camp. (410-418/422/427/430)		Grünanl./Park (420/421)	Acker/Grünl. (610 – 629)	Gartenland (630 – 639)	Wald (710 – 740)

Nähere Angaben zur Nutzung (insb. bei Gebäude u. Freiflächen für öffentl. Zwecke):

Deutsches Ledermuseum
 Ort öffentlicher (kultureller) Veranstaltungen

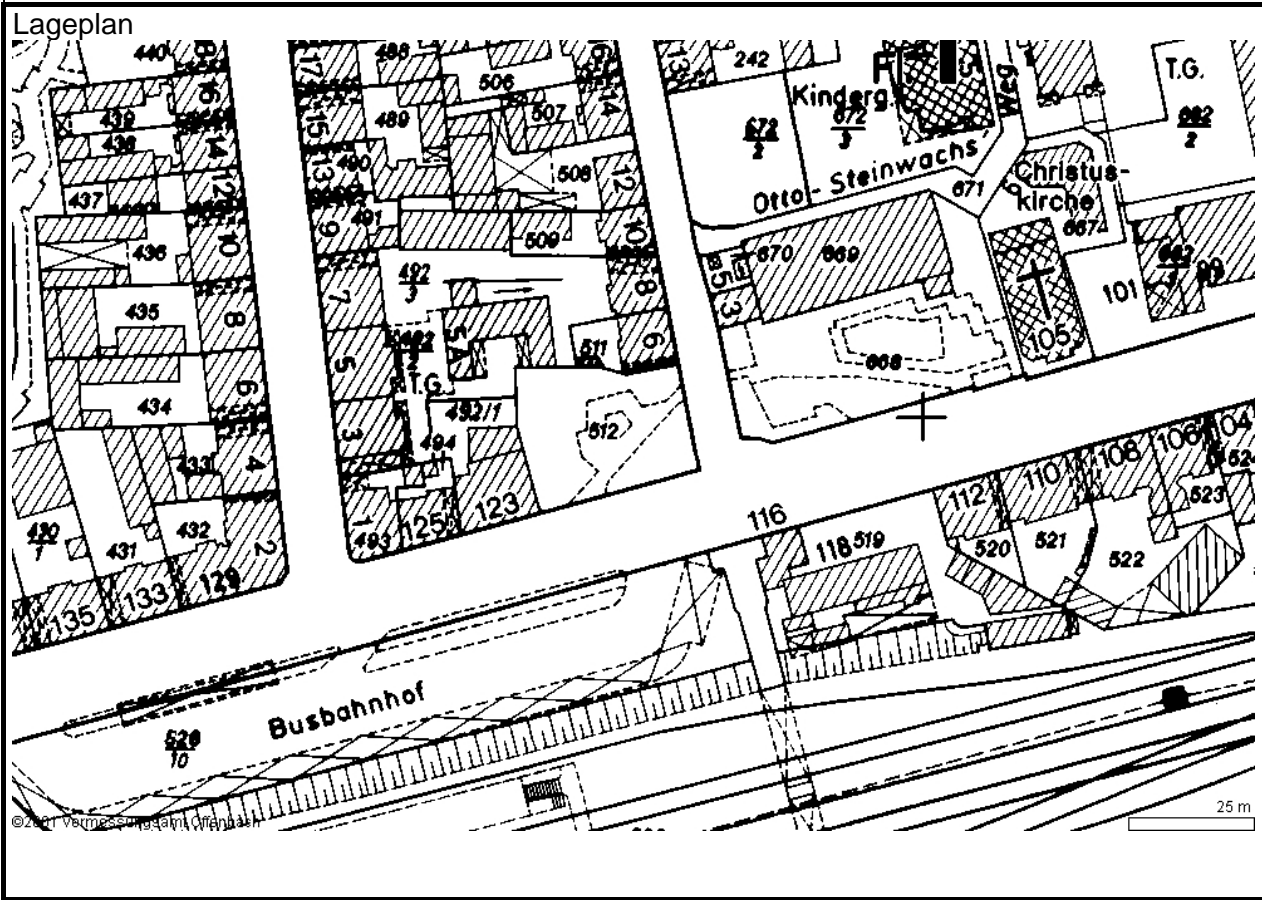
Ausweisung im Regionalplan / Bauleitplanung / Sonstige Planungen							
RPS 2000				Siedlungsbereich (Bestand)			
FNP				Gemeinbedarfsfläche: Kulturelle Einrichtung			
Sonstige Planung (z.B. L'Plan)							
B'Plan Nr../.		vom					
weitere Angaben (in Bezug auf Lage zu den Ab- und Anflugrouten und Lärmisophonen):							
Lage zu An- / Abflugrouten: Anflug, Bestand:				außerhalb			
Anflug, Planung:				in der Nähe			
Abflug: Bestand, Planung:				innerhalb			
Lage zu Lärmisophone (60 dB(A)- ROV)							
Westbetrieb:		Tag / Nacht (24 Std.):		Tag:		Nacht:	
Ostbetrieb:		Tag / Nacht (24 Std.):		Tag:		Nacht:	
100 : 100	X	Tag / Nacht (24 Std.):	Ja	Tag:		Nacht:	
Besonderheiten / Sonstiges:							
Einwendungen:							
<ul style="list-style-type: none"> Mitgeltung allgemeiner Einwendungen Die im allgemeinen Teil der Einwendungen der Stadt Offenbach gemachten Aussagen gelten auch für die flurstücks- / einrichtungsbezogenen Einwendungen und sind sinngemäß auf die Flurstücke / Einrichtungen zu übertragen. Spezielle Einwendungen werden im Folgenden vorgebracht. Grundbesitz wird entwertet Der städtische Grundbesitz liegt im engeren Einzugsbereich der Flugrouten (Siedlungsbeschränkungsbereich / potentieller Siedlungsbeschränkungsbereich bzw. unter oder in der Nähe der An- und Abflugrouten). Für diese Bereiche ist eine negative Auswirkung des Vorhabens auf die Grundstückspreisentwicklung und damit auf das fiskalische Vermögen der Stadt Offenbach nicht auszuschließen (vgl. dazu u.a. RDF-Gutachten „externe Kosten“, 2003). Museum / Kultureller Veranstaltungsort Das Flurstück dient einem Gebäude mit Museumsfunktion. – Gleichzeitig ist es Ort kultureller Veranstaltungen. Der mit dem Flugbetrieb (heute Betriebsrichtung 07; zukünftig vermehrt zusätzlich bei mit dem Vorhaben verbundenen wirksamen Betriebsrichtung 25) wird die auf Kontemplation und Kommunikation angelegte Funktion des Ortes beeinträchtigt. Bestimmte Veranstaltungen können ungestört nicht mehr durchgeführt werden. Einrichtung der Daseinsvorsorge (fiskalisch) Die in der Vergangenheit getätigten Investitionen werden entwertet bzw. weitere Investitionen werden durch das Vorhaben erforderlich. 							
Offenbach, März 2005							
Gez. Grandke, OB							

Stadt Offenbach a. M.
Einwendung im Planfeststellungsverfahren
Ausbau Flughafen Frankfurt



lfd. Nr.0939

Gemarkung	OF	X	Bie		Bü		Ru		
Flur	1	Flurstück						512	
wirtschaftl. Einheit mit Flurstücken:							Fläche insgesamt (m ²):	861	
Adresse (soweit vorh.)									
Str.-Nr.		Straßenname				Am alten Judenfriedhof		Haus-Nr.	
Eigentümer: Stadt Offenbach							Erbbaurecht:		
Erbbaunehmer:..									



Nutzungsart: Park, Liegewiese						
Gebäude- und Freifl.	Öff. Zwecke (110 – 117)	Wohnen (130 – 136)		Handel / D. (140 – 147)	GE / GI (170– 174/321/330)	MI (210 – 213)
	Verkehrs anl. (230 – 236)	Vers.-Anl. (250/252/261)		Landw/Forst (270 -279)	Sport/Camp. (281 – 285)	Baulücke (290 – 292)
Freiflächen	Sport/Camp. (410- 418/422/427/ 430)	Grünanl./Park (420/421)	X	Acker/Grünl. (610 – 629)	Gartenland (630 – 639)	Wald (710 – 740)

Nähere Angaben zur Nutzung (insb. bei Gebäude u. Freiflächen für öffentl. Zwecke):
 Kulturdenkmal

Ausweisung im Regionalplan / Bauleitplanung / Sonstige Planungen							
RPS 2000				Siedlungsbereich (Bestand)			
FNP				Grünfläche			
Sonstige Planung (z.B. L'Plan)							
B'Plan Nr../.		vom					
weitere Angaben (in Bezug auf Lage zu den Ab- und Anflugrouten und Lärmisophonen):							
Lage zu An- / Abflugrouten: Anflug, Bestand:				außerhalb			
Anflug, Planung:				unter			
Abflug: Bestand, Planung:				außerhalb			
Lage zu Lärmisophone (60 dB(A)- ROV)							
Westbetrieb:		Tag / Nacht (24 Std.):		Tag:		Nacht:	
Ostbetrieb:		Tag / Nacht (24 Std.):		Tag:		Nacht:	
100 : 100	X	Tag / Nacht (24 Std.):	Ja	Tag:		Nacht:	
Besonderheiten / Sonstiges:							
Gebiet der einfachen Stadterneuerung Südl. Innenstadt							
Einwendungen:							
<ul style="list-style-type: none"> Mitgeltung allgemeiner Einwendungen Die im allgemeinen Teil der Einwendungen der Stadt Offenbach gemachten Aussagen gelten auch für die flurstücks- / einrichtungsbezogenen Einwendungen und sind sinngemäß auf die Flurstücke / Einrichtungen zu übertragen. Spezielle Einwendungen werden im Folgenden vorgebracht. Grundbesitz wird entwertet Der städtische Grundbesitz liegt im engeren Einzugsbereich der Flugrouten (Siedlungsbeschränkungsbereich / potentieller Siedlungsbeschränkungsbereich bzw. unter oder in der Nähe der An- und Abflugrouten). Für diese Bereiche ist eine negative Auswirkung des Vorhabens auf die Grundstückspreisentwicklung und damit auf das fiskalische Vermögen der Stadt Offenbach nicht auszuschließen (vgl. dazu u.a. RDF-Gutachten „externe Kosten“, 2003). fiskalische Auswirkung Mit der Belastung der wohnnahen Erholungsräume werden öffentliche Mittel von getätigten Investitionen und langjährige Unterhaltungskosten zunehmend entwertet. Zusätzlicher Verkehr / Entwertung anderer Erh.-Räume Die Entwertung wohnortnaher Tages- und Wochenenderholungsflächen im Stadtgebiet führt zum Aufsuchen weiter entfernter Erholungsgebiete in der Region und damit zu mehr Verkehr mit weiteren Umweltbelastungen und zur Belastung des Zeitbudgets der Offenbacher Bevölkerung. Die entfernten Erholungsgebiete kommen auch unter verstärktem Erholungsdruck und verlieren damit Teile ihrer Funktion als extensive, stille Erholungs- und Naturräume. Freiraum, allg. Offenbach ist flächenmäßig eine kleine Großstadt mit intensiver Bebauung und hoher Dichte. Von daher sind gerade die nahen, über Fuß- und Radweg erreichbaren Erholungsflächen von besonderer Bedeutung für die intensive Naherholung und als weiche Standortfaktoren zu erhalten und aufzuwerten. Mit der geplanten Lage der An- und Abflugrouten und der Eindrehbereiche werden die wenigen verbleibenden Freiräume mit Fluglärm weiter belastet. 							

- **Freiraum (Beeinträchtigung der Planung)**

Das Flurstück dient der Freiraumentwicklung.

Die Entwicklung dieser Entwicklungspotenziale, insbesondere im Hinblick auf ihre qualitative Seite, wird durch die Erweiterung des Flughafens und der damit verbundenen negativen Auswirkungen schwer beeinträchtigt.

- **Erholungsfläche (Lärm)**

Wohnortnahe Erholungsflächen wurden durch die Entwicklung des Fluglärms zunehmend belastet und damit für die Erholung entwertet. Dies wird durch den Bau der NW-Bahn (noch stärkere Streuung des Fluglärms) und die Steigerung der Flugbewegungen verstärkt.

Offenbach, März 2005

Gez. Grandke, OB

Stadt Offenbach a. M.

Einwendung im Planfeststellungsverfahren

Ausbau Flughafen Frankfurt



lfd. Nr.0940

Gemarkung	OF	X	Bie		Bü		Ru		
Flur	1	Flurstück						535_6	
wirtschaftl. Einheit mit Flurstücken:						Fläche insgesamt (m ²):	6431		
Adresse (soweit vorh.)									
Str.-Nr.		Straßenname				Frankfurter Straße		Haus-Nr.	
Eigentümer: Stadt Offenbach							Erbbaurecht:		
Erbbaubnehmer:									

Lageplan



Nutzungsart: öffentlicher Raum / Fußgängerzone

Gebäude- und Freifl.	Öff. Zwecke (110 – 117)	Wohnen (130 – 136)	Handel / D. (140 – 147)	GE / GI (170– 174/321/330)	MI (210 – 213)
	Verkehrs anl. (230 – 236)	Vers.-Anl. (250/252/261)	Landw/Forst (270 -279)	Sport/Camp. (281 – 285)	Baulücke (290 – 292)
Freiflächen	Sport/Camp. (410- 418/422/427/ 430)	Grünanl./Park (420/421)	Acker/Grünl. (610 – 629)	Gartenland (630 – 639)	Wald (710 – 740)

Nähere Angaben zur Nutzung (insb. bei Gebäude u. Freiflächen für öffentl. Zwecke):

Ausweisung im Regionalplan / Bauleitplanung / Sonstige Planungen							
RPS 2000				Siedlungsbereich (Bestand)			
FNP				Straßenverkehrsfläche			
Sonstige Planung (z.B. L'Plan)							
B'Plan Nr.		vom					
weitere Angaben (in Bezug auf Lage zu den Ab- und Anflugrouten und Lärmisophonen):							
Lage zu An- / Abflugrouten: Anflug, Bestand: außerhalb							
Anflug, Planung: in der Nähe							
Abflug: Bestand, Planung: außerhalb							
Lage zu Lärmisophone (60 dB(A)- ROV)							
Westbetrieb:		Tag / Nacht (24 Std.):		Tag:		Nacht:	
Ostbetrieb:		Tag / Nacht (24 Std.):		Tag:		Nacht:	
100 : 100	X	Tag / Nacht (24 Std.):	Nein	Tag:		Nacht:	
Besonderheiten / Sonstiges:							
Einwendungen:							
<ul style="list-style-type: none"> • Mitgeltung allgemeiner Einwendungen Die im allgemeinen Teil der Einwendungen der Stadt Offenbach gemachten Aussagen gelten auch für die flurstücks- / einrichtungsbezogenen Einwendungen und sind sinngemäß auf die Flurstücke / Einrichtungen zu übertragen. Spezielle Einwendungen werden im Folgenden vorgebracht. • Grundbesitz wird entwertet Der städtische Grundbesitz liegt im engeren Einzugsbereich der Flugrouten (Siedlungsbeschränkungsbereich / potentieller Siedlungsbeschränkungsbereich bzw. unter oder in der Nähe der An- und Abflugrouten). Für diese Bereiche ist eine negative Auswirkung des Vorhabens auf die Grundstückspreisentwicklung und damit auf das fiskalische Vermögen der Stadt Offenbach nicht auszuschließen (vgl. dazu u.a. RDF-Gutachten „externe Kosten“, 2003). • Öffentl. Raum (Beeinträchtigung allg.) Öffentliche Räume, insbesondere Plätze und sonstige vom Verkehr befreite öffentliche Räume sind in den Städten, insbesondere in den Kernstädten der Ballungsräume wie OF für die Stadtbevölkerung von zunehmender Bedeutung. Öffentliche Räume sind vielfältig nutzbare soziale Räume, gliedern die Stadt und dienen auch ökonomischen Funktionen. Dies hat auch eine Studie des BBR (vgl. Werkstatt: Praxis Nr. 2/2003) ergeben. Die neue Belastung mit Fluglärm entwertet diese wichtigen städtischen Aufenthaltsbereiche. • Öffentl. Raum (Beeinträchtigung allg.) Das Flurstück gehört zur Fußgängerzone des Zentrums von Offenbach. Die Aufenthaltsqualität dieser zentralen Bereiche ist für die Städte von immenser Bedeutung. Daher wurden hier zur Steigerung der Aufenthaltsqualität in den letzten Jahren erhebliche Anstrengungen und Investitionen vorgenommen. Diese werden durch zunehmenden Fluglärm tendenziell entwertet. • Öffentl. Raum (Beeinträchtigung Veranstaltungen) Der Platz/Raum wird auch für Veranstaltungen verschiedener Art genutzt. Die Belastung durch den heutigen Fluglärm oder durch das Ausbaivorhaben zu erwartenden Fluglärm wird in dieser Richtung eingeschränkt. 							

- **Alte Menschen im öffentl. Raum - Lärm**

Generell sind ältere Menschen lärmempfindlicher. Lärm überfordert sie und verursacht Stress. Gerade weil sie im Alter Schwierigkeiten haben, die verschiedenen Lärmquellen differenziert zu erfassen, wirkt Fluglärm zusätzlich irritierend und löst Stress aus. Dies bereits schon bei einem einfachen Gespräch. Die Folge: Einschränkung der Kommunikation, Behinderung im Sozialverhalten. Besonders entstehen Orientierungsprobleme/Verunsicherung im Öffentlichen Raum, da ältere Menschen Schwierigkeiten haben, die Lärmquelle genau zu lokalisieren.

- **Standort, (Beeinträchtigung; allg.)**

Die geplante Anfluglinie der NW-Bahn wird die Standortqualität durch Fluglärm verschlechtern.

Offenbach, März 2005

Gez. Grandke, OB

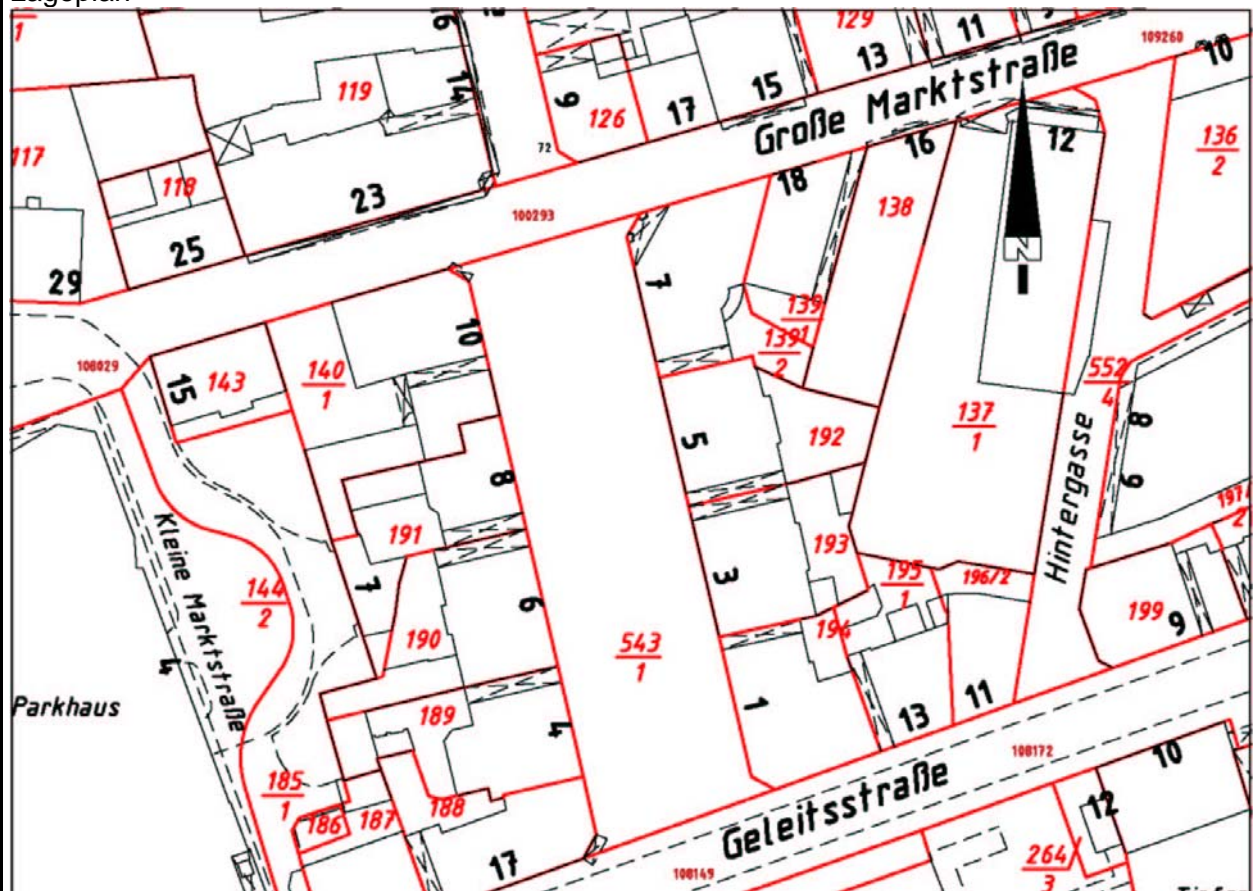
Stadt Offenbach a. M.
Einwendung im Planfeststellungsverfahren
Ausbau Flughafen Frankfurt



lfd. Nr.0941

Gemarkung	OF	X	Bie		Bü		Ru	
Flur	1	Flurstück						543_1
wirtschaftl. Einheit mit Flurstücken:							Fläche insgesamt (m ²):	1194
Adresse (soweit vorh.)								
Str.-Nr.		Straßenname	Platz an der südl. Herrnstraße			Haus-Nr.		
Eigentümer: Stadt Offenbach						Erbbaurecht:		
Erbbaubnehmer:								

Lageplan



Nutzungsart: öffentlicher Raum / Platz

Gebäude- und Freifl.	Öff. Zwecke (110 – 117)	Wohnen (130 – 136)	Handel / D. (140 – 147)	GE / GI (170– 174/321/330)	MI (210 – 213)
	Verkehrs anl. (230 – 236)	Vers.-Anl. (250/252/261)	Landw/Forst (270 -279)	Sport/Camp. (281 – 285)	Baulücke (290 – 292)
Freiflächen	Sport/Camp. (410- 418/422/427/ 430)	Grünanl./Park (420/421)	Acker/Grünl. (610 – 629)	Gartenland (630 – 639)	Wald (710 – 740)

Nähere Angaben zur Nutzung (insb. bei Gebäude u. Freiflächen für öffentl. Zwecke):

Ausweisung im Regionalplan / Bauleitplanung / Sonstige Planungen							
RPS 2000				Siedlungsbereich (Bestand)			
FNP				Gemischte Baufläche			
Sonstige Planung (z.B. L'Plan)							
B'Plan Nr.		vom					
weitere Angaben (in Bezug auf Lage zu den Ab- und Anflugrouten und Lärmisophonen):							
Lage zu An- / Abflugrouten: Anflug, Bestand: außerhalb							
Anflug, Planung: in der Nähe							
Abflug: Bestand, Planung: außerhalb							
Lage zu Lärmisophone (60 dB(A)- ROV)							
Westbetrieb:		Tag / Nacht (24 Std.):		Tag:		Nacht:	
Ostbetrieb:		Tag / Nacht (24 Std.):		Tag:		Nacht:	
100 : 100	X	Tag / Nacht (24 Std.):	Nein	Tag:		Nacht:	
Besonderheiten / Sonstiges:							
Einwendungen:							
<ul style="list-style-type: none"> • Mitgeltung allgemeiner Einwendungen Die im allgemeinen Teil der Einwendungen der Stadt Offenbach gemachten Aussagen gelten auch für die flurstücks- / einrichtungsbezogenen Einwendungen und sind sinngemäß auf die Flurstücke / Einrichtungen zu übertragen. Spezielle Einwendungen werden im Folgenden vorgebracht. • Grundbesitz wird entwertet Der städtische Grundbesitz liegt im engeren Einzugsbereich der Flugrouten (Siedlungsbeschränkungsbereich / potentieller Siedlungsbeschränkungsbereich bzw. unter oder in der Nähe der An- und Abflugrouten). Für diese Bereiche ist eine negative Auswirkung des Vorhabens auf die Grundstückspreisentwicklung und damit auf das fiskalische Vermögen der Stadt Offenbach nicht auszuschließen (vgl. dazu u.a. RDF-Gutachten „externe Kosten“, 2003). • Öffentl. Raum (Beeinträchtigung allg.) Öffentliche Räume, insbesondere Plätze und sonstige vom Verkehr befreite öffentliche Räume sind in den Städten, insbesondere in den Kernstädten der Ballungsräume wie OF für die Stadtbevölkerung von zunehmender Bedeutung. Öffentliche Räume sind vielfältig nutzbare soziale Räume, gliedern die Stadt und dienen auch ökonomischen Funktionen. Dies hat auch eine Studie des BBR (vgl. Werkstatt: Praxis Nr. 2/2003) ergeben. Die neue Belastung mit Fluglärm entwertet diese wichtigen städtischen Aufenthaltsbereiche. • Öffentl. Raum (Beeinträchtigung allg.) Das Flurstück gehört zur Fußgängerzone des Zentrums von Offenbach. Die Aufenthaltsqualität dieser zentralen Bereiche ist für die Städte von immenser Bedeutung. Daher wurden hier zur Steigerung der Aufenthaltsqualität in den letzten Jahren erhebliche Anstrengungen und Investitionen vorgenommen. Diese werden durch zunehmenden Fluglärm tendenziell entwertet. 							

- **Alte Menschen im öffentl. Raum - Lärm**

Generell sind ältere Menschen lärmempfindlicher. Lärm überfordert sie und verursacht Stress. Gerade weil sie im Alter Schwierigkeiten haben, die verschiedenen Lärmquellen differenziert zu erfassen, wirkt Fluglärm zusätzlich irritierend und löst Stress aus. Dies bereits schon bei einem einfachen Gespräch. Die Folge: Einschränkung der Kommunikation, Behinderung im Sozialverhalten. Besonders entstehen Orientierungsprobleme/Verunsicherung im Öffentlichen Raum, da ältere Menschen Schwierigkeiten haben, die Lärmquelle genau zu lokalisieren.

- **Standort, (Beeinträchtigung; allg.)**

Die geplante Anfluglinie der NW-Bahn wird die Standortqualität durch Fluglärm verschlechtern.

Offenbach, März 2005

Gez. Grandke, OB

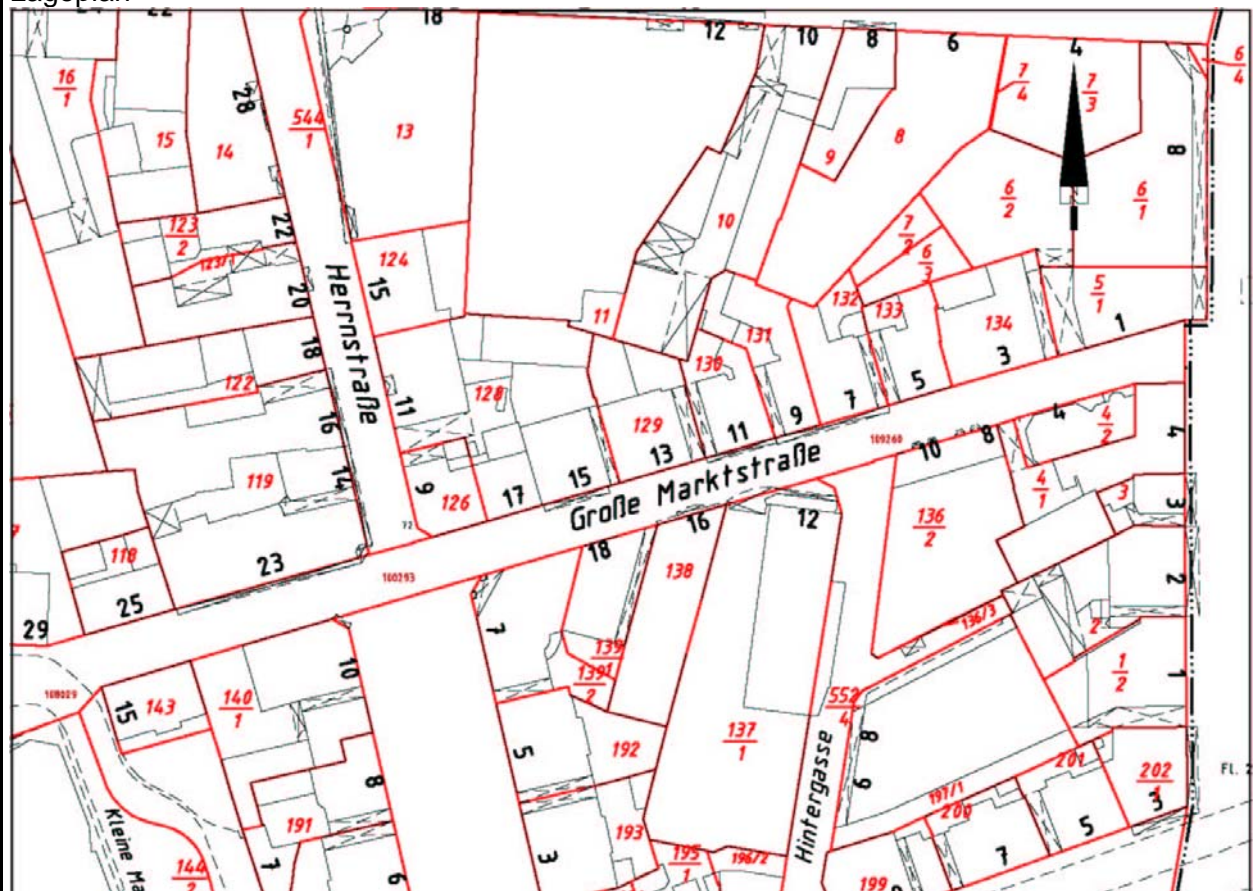
Stadt Offenbach a. M.
Einwendung im Planfeststellungsverfahren
Ausbau Flughafen Frankfurt



lfd. Nr.0942

Gemarkung	OF	X	Bie		Bü		Ru	
Flur	1	Flurstück						548_7(z.T.)
wirtschaftl. Einheit mit Flurstücken:							Fläche insgesamt (m ²):	~ 1500
Adresse (soweit vorh.)								
Str.-Nr.		Straßenname	Östliche Große Marktstraße			Haus-Nr.		
Eigentümer: Stadt Offenbach						Erbbaurecht:		
Erbbaunehmer:								

Lageplan



Nutzungsart: öffentlicher Raum / Fußgängerzone

Gebäude- und Freifl.	Öff. Zwecke (110 – 117)	Wohnen (130 – 136)	Handel / D. (140 – 147)	GE / GI (170– 174/321/330)	MI (210 – 213)
	Verkehrs anl. (230 – 236)	Vers.-Anl. (250/252/261)	Landw/Forst (270 -279)	Sport/Camp. (281 – 285)	Baulücke (290 – 292)
Freiflächen	Sport/Camp. (410- 418/422/427/ 430)	Grünanl./Park (420/421)	Acker/Grünl. (610 – 629)	Gartenland (630 – 639)	Wald (710 – 740)

Nähere Angaben zur Nutzung (insb. bei Gebäude u. Freiflächen für öffentl. Zwecke):

Ausweisung im Regionalplan / Bauleitplanung / Sonstige Planungen							
RPS 2000				Siedlungsbereich (Bestand)			
FNP				Straßenverkehrsfläche			
Sonstige Planung (z.B. L'Plan)							
B'Plan Nr.		vom					
weitere Angaben (in Bezug auf Lage zu den Ab- und Anflugrouten und Lärmisophonen):							
Lage zu An- / Abflugrouten: Anflug, Bestand: außerhalb							
Anflug, Planung: in der Nähe							
Abflug: Bestand, Planung: außerhalb							
Lage zu Lärmisophone (60 dB(A)- ROV)							
Westbetrieb:		Tag / Nacht (24 Std.):		Tag:		Nacht:	
Ostbetrieb:		Tag / Nacht (24 Std.):		Tag:		Nacht:	
100 : 100	X	Tag / Nacht (24 Std.):	Nein	Tag:		Nacht:	
Besonderheiten / Sonstiges:							
Einwendungen:							
<ul style="list-style-type: none"> • Mitgeltung allgemeiner Einwendungen Die im allgemeinen Teil der Einwendungen der Stadt Offenbach gemachten Aussagen gelten auch für die flurstücks- / einrichtungsbezogenen Einwendungen und sind sinngemäß auf die Flurstücke / Einrichtungen zu übertragen. Spezielle Einwendungen werden im Folgenden vorgebracht. • Grundbesitz wird entwertet Der städtische Grundbesitz liegt im engeren Einzugsbereich der Flugrouten (Siedlungsbeschränkungsbereich / potentieller Siedlungsbeschränkungsbereich bzw. unter oder in der Nähe der An- und Abflugrouten). Für diese Bereiche ist eine negative Auswirkung des Vorhabens auf die Grundstückspreisentwicklung und damit auf das fiskalische Vermögen der Stadt Offenbach nicht auszuschließen (vgl. dazu u.a. RDF-Gutachten „externe Kosten“, 2003). • Öffentl. Raum (Beeinträchtigung allg.) Öffentliche Räume, insbesondere Plätze und sonstige vom Verkehr befreite öffentliche Räume sind in den Städten, insbesondere in den Kernstädten der Ballungsräume wie OF für die Stadtbevölkerung von zunehmender Bedeutung. Öffentliche Räume sind vielfältig nutzbare soziale Räume, gliedern die Stadt und dienen auch ökonomischen Funktionen. Dies hat auch eine Studie des BBR (vgl. Werkstatt: Praxis Nr. 2/2003) ergeben. Die neue Belastung mit Fluglärm entwertet diese wichtigen städtischen Aufenthaltsbereiche. • Öffentl. Raum (Beeinträchtigung allg.) Das Flurstück gehört zur Fußgängerzone des Zentrums von Offenbach. Die Aufenthaltsqualität dieser zentralen Bereiche ist für die Städte von immenser Bedeutung. Daher wurden hier zur Steigerung der Aufenthaltsqualität in den letzten Jahren erhebliche Anstrengungen und Investitionen vorgenommen. Diese werden durch zunehmenden Fluglärm tendenziell entwertet. 							

- **Alte Menschen im öffentl. Raum - Lärm**

Generell sind ältere Menschen lärmempfindlicher. Lärm überfordert sie und verursacht Stress. Gerade weil sie im Alter Schwierigkeiten haben, die verschiedenen Lärmquellen differenziert zu erfassen, wirkt Fluglärm zusätzlich irritierend und löst Stress aus. Dies bereits schon bei einem einfachen Gespräch. Die Folge: Einschränkung der Kommunikation, Behinderung im Sozialverhalten. Besonders entstehen Orientierungsprobleme/Verunsicherung im Öffentlichen Raum, da ältere Menschen Schwierigkeiten haben, die Lärmquelle genau zu lokalisieren.

- **Standort, (Beeinträchtigung; allg.)**

Die geplante Anfluglinie der NW-Bahn wird die Standortqualität durch Fluglärm verschlechtern.

Offenbach, März 2005

Gez. Grandke, OB

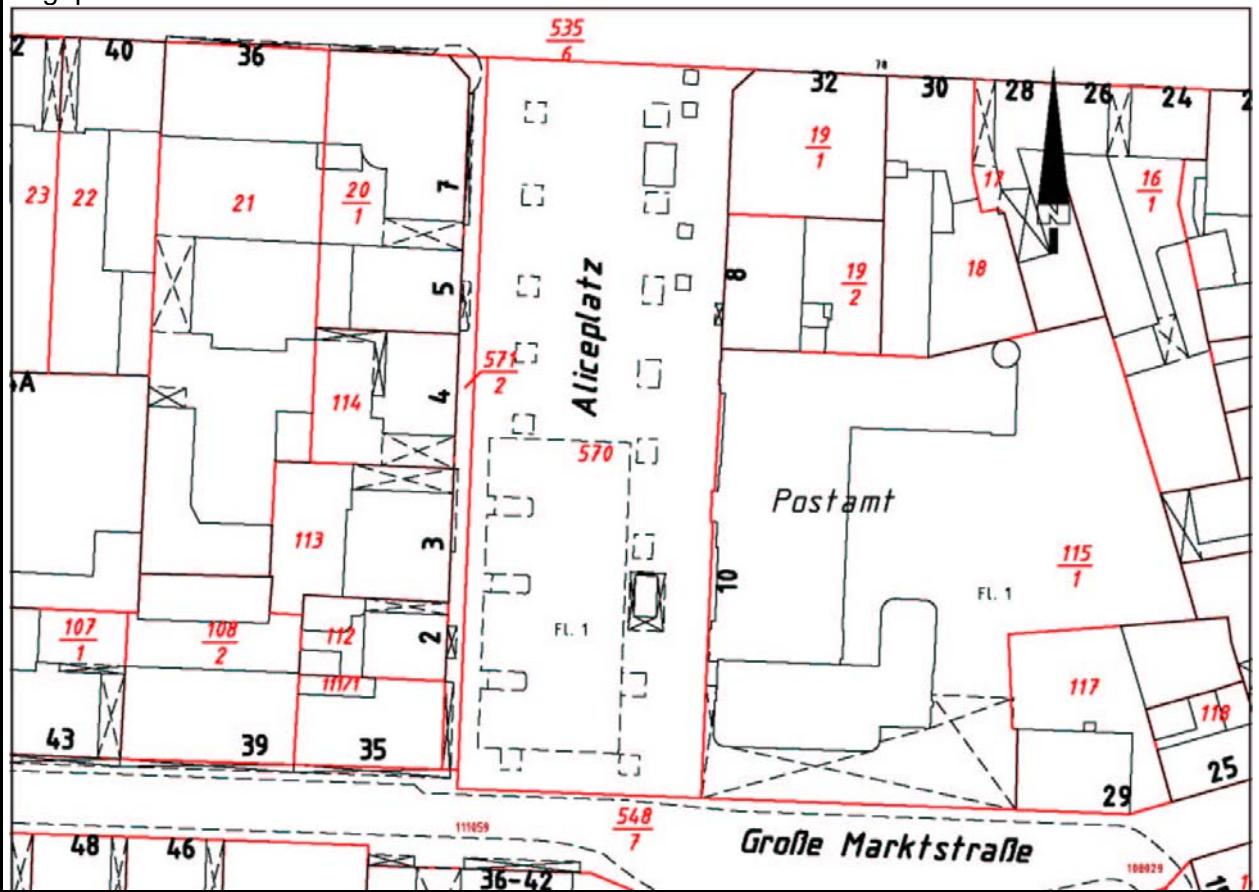
Stadt Offenbach a. M.
Einwendung im Planfeststellungsverfahren
Ausbau Flughafen Frankfurt



lfd. Nr.0943

Gemarkung	OF	X	Bie		Bü		Ru	
Flur	1	Flurstück						570
wirtschaftl. Einheit mit Flurstücken:OF Fl.1,Parz. 571_2	Fläche insgesamt (m ²):						3090	
Adresse (soweit vorh.)								
Str.-Nr.		Straßenname				Aliceplatz	Haus-Nr.	
Eigentümer: Stadt Offenbach						Erbbaurecht:		
Erbbaunehmer:								

Lageplan



Nutzungsart: öffentlicher Raum / Platz

Gebäude- und Freifl.	Öff. Zwecke (110 – 117)	Wohnen (130 – 136)	Handel / D. (140 – 147)	GE / GI (170– 174/321/330)	MI (210 – 213)
	Verkehrs anl. (230 – 236)	Vers.-Anl. (250/252/261)	Landw/Forst (270 -279)	Sport/Camp. (281 – 285)	Baulücke (290 – 292)
Freiflächen	Sport/Camp. (410- 418/422/427/ 430)	Grünanl./Park (420/421)	Acker/Grünl. (610 – 629)	Gartenland (630 – 639)	Wald (710 – 740)

Nähere Angaben zur Nutzung (insb. bei Gebäude u. Freiflächen für öffentl. Zwecke):

Ausweisung im Regionalplan / Bauleitplanung / Sonstige Planungen							
RPS 2000				Siedlungsbereich (Bestand)			
FNP				Straßenverkehrsfläche			
Sonstige Planung (z.B. L'Plan)							
B'Plan Nr.		vom					
weitere Angaben (in Bezug auf Lage zu den Ab- und Anflugrouten und Lärmisophonen):							
Lage zu An- / Abflugrouten: Anflug, Bestand: außerhalb							
Anflug, Planung: in der Nähe							
Abflug: Bestand, Planung: außerhalb							
Lage zu Lärmisophone (60 dB(A)- ROV)							
Westbetrieb:		Tag / Nacht (24 Std.):		Tag:		Nacht:	
Ostbetrieb:		Tag / Nacht (24 Std.):		Tag:		Nacht:	
100 : 100	X	Tag / Nacht (24 Std.):	Nein	Tag:		Nacht:	
Besonderheiten / Sonstiges:							
Einwendungen:							
<ul style="list-style-type: none"> Mitgeltung allgemeiner Einwendungen Die im allgemeinen Teil der Einwendungen der Stadt Offenbach gemachten Aussagen gelten auch für die flurstücks- / einrichtungsbezogenen Einwendungen und sind sinngemäß auf die Flurstücke / Einrichtungen zu übertragen. Spezielle Einwendungen werden im Folgenden vorgebracht. Grundbesitz wird entwertet Der städtische Grundbesitz liegt im engeren Einzugsbereich der Flugrouten (Siedlungsbeschränkungsbereich / potentieller Siedlungsbeschränkungsbereich bzw. unter oder in der Nähe der An- und Abflugrouten). Für diese Bereiche ist eine negative Auswirkung des Vorhabens auf die Grundstückspreisentwicklung und damit auf das fiskalische Vermögen der Stadt Offenbach nicht auszuschließen (vgl. dazu u.a. RDF-Gutachten „externe Kosten“, 2003). Öffentl. Raum (Beeinträchtigung allg.) Öffentliche Räume, insbesondere Plätze und sonstige vom Verkehr befreite öffentliche Räume sind in den Städten, insbesondere in den Kernstädten der Ballungsräume wie OF für die Stadtbevölkerung von zunehmender Bedeutung. Öffentliche Räume sind vielfältig nutzbare soziale Räume, gliedern die Stadt und dienen auch ökonomischen Funktionen. Dies hat auch eine Studie des BBR (vgl. Werkstatt: Praxis Nr. 2/2003) ergeben. Die neue Belastung mit Fluglärm entwertet diese wichtigen städtischen Aufenthaltsbereiche. Öffentl. Raum (Beeinträchtigung allg.) Das Flurstück gehört zur Fußgängerzone des Zentrums von Offenbach. Die Aufenthaltsqualität dieser zentralen Bereiche ist für die Städte von immenser Bedeutung. Daher wurden hier zur Steigerung der Aufenthaltsqualität in den letzten Jahren erhebliche Anstrengungen und Investitionen vorgenommen. Diese werden durch zunehmenden Fluglärm tendenziell entwertet. Öffentl. Raum (Beeinträchtigung Veranstaltungen) Der Platz/Raum wird auch für Veranstaltungen verschiedener Art genutzt. Die Belastung durch den heutigen Fluglärm oder durch das Ausbaivorhaben zu erwartenden Fluglärm wird in dieser Richtung eingeschränkt. 							

- **Alte Menschen im öffentl. Raum - Lärm**

Generell sind ältere Menschen lärmempfindlicher. Lärm überfordert sie und verursacht Stress. Gerade weil sie im Alter Schwierigkeiten haben, die verschiedenen Lärmquellen differenziert zu erfassen, wirkt Fluglärm zusätzlich irritierend und löst Stress aus. Dies bereits schon bei einem einfachen Gespräch. Die Folge: Einschränkung der Kommunikation, Behinderung im Sozialverhalten. Besonders entstehen Orientierungsprobleme/Verunsicherung im Öffentlichen Raum, da ältere Menschen Schwierigkeiten haben, die Lärmquelle genau zu lokalisieren.

- **Standort, (Beeinträchtigung; allg.)**

Die geplante Anfluglinie der NW-Bahn wird die Standortqualität durch Fluglärm verschlechtern.

Offenbach, März 2005

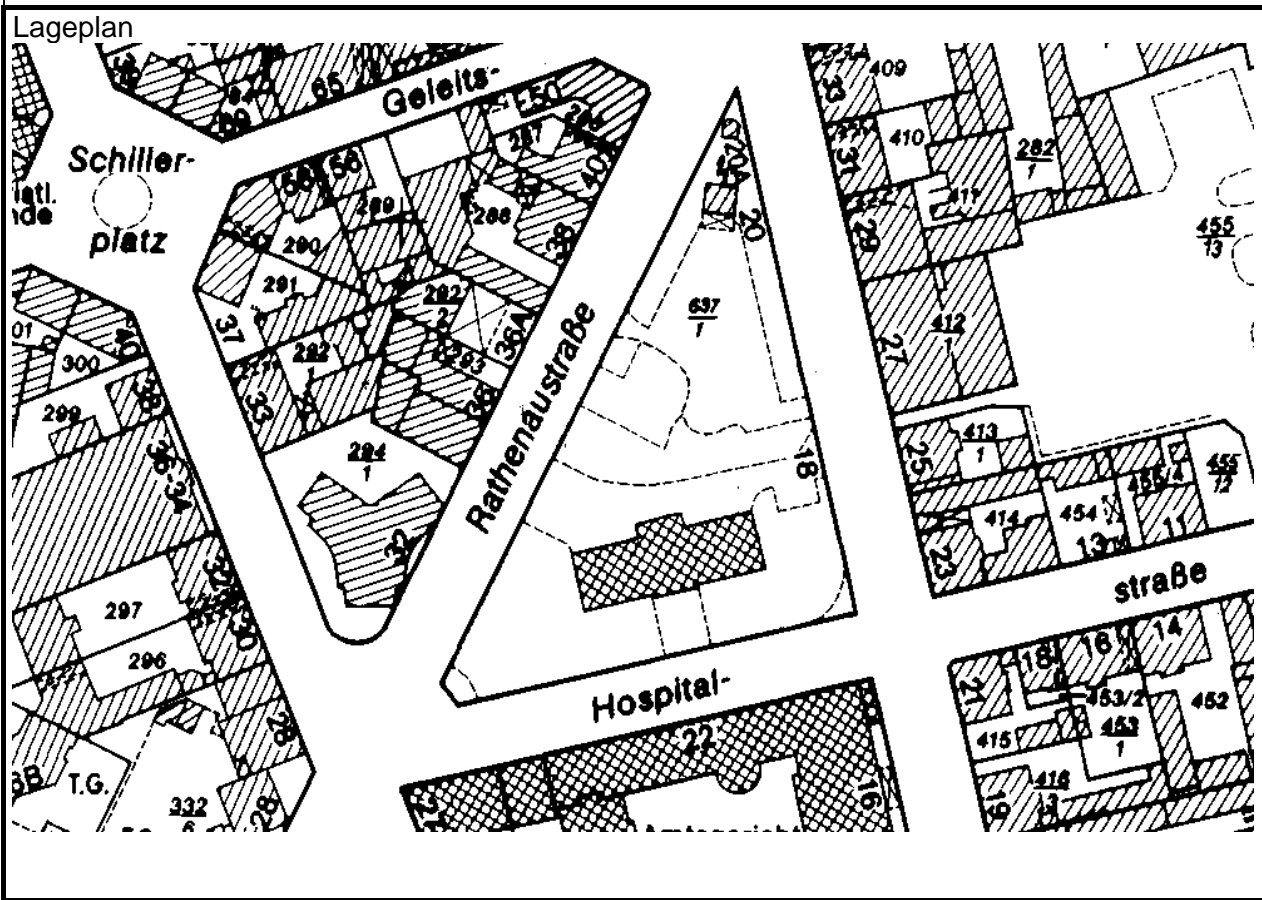
Gez. Grandke, OB

Stadt Offenbach a. M.
Einwendung im Planfeststellungsverfahren
Ausbau Flughafen Frankfurt



lfd. Nr.0944

Gemarkung	OF	X	Bie		Bü		Ru	
Flur	1	Flurstück						637_1
wirtschaftl. Einheit mit Flurstücken:							Fläche insgesamt (m ²):	4924
Adresse (soweit vorh.)								
Str.-Nr.	030	Straßenname				Kaiserstraße	Haus-Nr.	18
Eigentümer: Stadt Offenbach						Erbbaurecht:		
Erbbaunehmer:								



Nutzungsart: GF öffentliche Zwecke						
Gebäude- und Freifl.	Öff. Zwecke (110 – 117)	X	Wohnen (130 – 136)	Handel / D. (140 – 147)	GE / GI (170– 174/321/330)	MI (210 – 213)
	Verkehrs anl. (230 – 236)		Vers.-Anl. (250/252/261)	Landw/Forst (270 -279)	Sport/Camp. (281 – 285)	Baulücke (290 – 292)
Freiflächen	Sport/Camp. (410- 418/422/427/ 430)		Grünanl./Park (420/421)	Acker/Grünl. (610 – 629)	Gartenland (630 – 639)	Wald (710 – 740)

Nähere Angaben zur Nutzung (insb. bei Gebäude u. Freiflächen für öffentl. Zwecke):
z.T. Grünfläche öffentl. Park, Amstgericht

Ausweisung im Regionalplan / Bauleitplanung / Sonstige Planungen							
RPS 2000				Siedlungsbereich (Bestand)			
FNP				Grünfläche: Parkanlage; öffentliche Dienststelle			
Sonstige Planung (z.B. L'Plan)							
B'Plan Nr../.		vom					
weitere Angaben (in Bezug auf Lage zu den Ab- und Anflugrouten und Lärmisophonen):							
Lage zu An- / Abflugrouten: Anflug, Bestand:				außerhalb			
Anflug, Planung:				unter			
Abflug: Bestand, Planung:				außerhalb			
Lage zu Lärmisophone (60 dB(A)- ROV)							
Westbetrieb:		Tag / Nacht (24 Std.):		Tag:		Nacht:	
Ostbetrieb:		Tag / Nacht (24 Std.):		Tag:		Nacht:	
100 : 100	X	Tag / Nacht (24 Std.):	Ja	Tag:		Nacht:	
Besonderheiten / Sonstiges:							
Erweiterung Justizzentrum geplant und im Bau							
Gebiet der einfachen Stadterneuerung südl. Innenstadt							
Einwendungen:							
<ul style="list-style-type: none"> Mitgeltung allgemeiner Einwendungen Die im allgemeinen Teil der Einwendungen der Stadt Offenbach gemachten Aussagen gelten auch für die flurstücks- / einrichtungsbezogenen Einwendungen und sind sinngemäß auf die Flurstücke / Einrichtungen zu übertragen. Spezielle Einwendungen werden im Folgenden vorgebracht. Grundbesitz wird entwertet Der städtische Grundbesitz liegt im engeren Einzugsbereich der Flugrouten (Siedlungsbeschränkungsbereich / potentieller Siedlungsbeschränkungsbereich bzw. unter oder in der Nähe der An- und Abflugrouten). Für diese Bereiche ist eine negative Auswirkung des Vorhabens auf die Grundstückspreisentwicklung und damit auf das fiskalische Vermögen der Stadt Offenbach nicht auszuschließen (vgl. dazu u.a. RDF-Gutachten „externe Kosten“, 2003). Standort, (Wertverlust) Die Einschränkung der Standortqualität durch den Fluglärm gefährdet langfristig die adäquate Vermietbarkeit / Vergabe des Erbbaurechts / möglichen Verkauf und damit die Wertsubstanz der Liegenschaft. - Der Eigentümer sieht sich der Gefahr ausgesetzt, mit Mietminderungen / Einschränkungen des Erbbauzinses / Reduktion des erzielbaren Werts bei Verkauf konfrontiert zu werden. Dienstleistungsstandorte, allgemein Die Stadt Offenbach befindet sich seit vielen Jahren in einem tiefgreifenden wirtschaftlichen Strukturwandel hin zu einem Dienstleistungsstandort. Von den heute mehr als 50.000 Arbeitsplätzen sind mehr als 2/3 bereits heute dem Dienstleistungssektor zuzuordnen. Dienstleistungsstandorte haben i. Allg. besondere Anforderungen, insbesondere auch im Hinblick auf ihre qualitative Seite und in Bezug auf „weiche Standortfaktoren“. Diese werden durch das Vorhaben negativ belastet. 							

- **Dienstleistungsstandorte, qualitative Anforderungen**

Viele hundert Firmen und öffentliche Einrichtungen haben sich so in dieser Stadt ansiedeln können. Unter den Neuansiedlungen der letzten Jahre finden sich viele moderne, unternehmensbezogene Dienstleistungen. Unter ihnen eine steigende Zahl von Firmen aus den eher „kreativen“ Wirtschaftsbranchen, die Standortqualitäten gesucht haben, wie sie gerade die Stadt Offenbach bieten kann. Zu diesen Qualitäten zählt auch die in einigen Stadtteilen noch relativ erträgliche Fluglärmexposition.

Das Vorhaben gefährdet die gesuchten Standortbedingungen. Weitere Belastungen führen bei vielen Unternehmen zum Verlassen des Standortes Offenbach.

Ähnliche Anforderungen gelten auch für öffentliche Einrichtungen, wie z.B. hier das Justizzentrum, wo konzentriert gearbeitet wird und mündliche Kommunikation von hoher Bedeutung ist.

- **Dienstleistungsstandorte – Mitarbeiterbindung**

Bei zunehmend höheren Anforderungen auch der Mitarbeiter/innen an Wohnstandortbedingungen wird durch die „allgemeine Verlärmung“ der Stadt Offenbach es zunehmend schwerer für die Unternehmen, ihre Mitarbeiter zu binden und neue Mitarbeiter zu finden. Z.T. müssen weitere Anfahrtswege in Kauf genommen werden. In der Konkurrenz um qualifizierte Arbeitskräfte erwächst hieraus ein Standortnachteil.

Dieser wird sich langfristig auch auf den Wert der Grundstücke auswirken.

- **Standort, (Beeinträchtigung; allg.)**

Die geplante Anfluglinie der NW-Bahn wird die Standortqualität durch Fluglärm verschlechtern und zu Beeinträchtigungen führen.

Offenbach, März 2005

Gez. Grandke, OB

Stadt Offenbach a. M.
Einwendung im Planfeststellungsverfahren
Ausbau Flughafen Frankfurt



lfd. Nr.0945

Gemarkung	OF	X	Bie		Bü		Ru		
Flur	1	Flurstück						668	
wirtschaftl. Einheit mit Flurstücken:							Fläche insgesamt (m ²):	1480	
Adresse (soweit vorh.)									
Str.-Nr.		Straßenname				Am alten Judenfriedhof		Haus-Nr.	
Eigentümer: Stadt Offenbach							Erbbaurecht:		
Erbbaunehmer:..									

Lageplan



Nutzungsart: Park, Liegewiese

Gebäude- und Freifl.	Öff. Zwecke (110 – 117)	Wohnen (130 – 136)		Handel / D. (140 – 147)	GE / GI (170– 174/321/330)	MI (210 – 213)
	Verkehrs anl. (230 – 236)	Vers.-Anl. (250/252/261)		Landw/Forst (270 -279)	Sport/Camp. (281 – 285)	Baulücke (290 – 292)
Freiflächen	Sport/Camp. (410- 418/422/427/ 430)	Grünanl./Park (420/421)	X	Acker/Grünl. (610 – 629)	Gartenland (630 – 639)	Wald (710 – 740)

Nähere Angaben zur Nutzung (insb. bei Gebäude u. Freiflächen für öffentl. Zwecke):
 Kulturdenkmal

Ausweisung im Regionalplan / Bauleitplanung / Sonstige Planungen							
RPS 2000				Siedlungsbereich (Bestand)			
FNP				Gemeinbedarfsfläche: Kirchliche Einrichtung (Sanierungsgebiet)			
Sonstige Planung (z.B. L'Plan)							
B'Plan Nr.514		Vom: 31.05.84		Parkanlage			
weitere Angaben (in Bezug auf Lage zu den Ab- und Anflugrouten und Lärmisophonen):							
Lage zu An- / Abflugrouten: Anflug, Bestand:				außerhalb			
Anflug, Planung:				unter			
Abflug: Bestand, Planung:				außerhalb			
Lage zu Lärmisophone (60 dB(A)- ROV)							
Westbetrieb:		Tag / Nacht (24 Std.):		Tag:		Nacht:	
Ostbetrieb:		Tag / Nacht (24 Std.):		Tag:		Nacht:	
100 : 100	X	Tag / Nacht (24 Std.):	Ja	Tag:		Nacht:	
Besonderheiten / Sonstiges: Ehemaliges, abgeschlossenes Sanierungsgebiet							
Einwendungen:							
<ul style="list-style-type: none"> Mitgeltung allgemeiner Einwendungen Die im allgemeinen Teil der Einwendungen der Stadt Offenbach gemachten Aussagen gelten auch für die flurstücks- / einrichtungsbezogenen Einwendungen und sind sinngemäß auf die Flurstücke / Einrichtungen zu übertragen. Spezielle Einwendungen werden im Folgenden vorgebracht. Grundbesitz wird entwertet Der städtische Grundbesitz liegt im engeren Einzugsbereich der Flugrouten (Siedlungsbeschränkungsbereich / potentieller Siedlungsbeschränkungsbereich bzw. unter oder in der Nähe der An- und Abflugrouten). Für diese Bereiche ist eine negative Auswirkung des Vorhabens auf die Grundstückspreisentwicklung und damit auf das fiskalische Vermögen der Stadt Offenbach nicht auszuschließen (vgl. dazu u.a. RDF-Gutachten „externe Kosten“, 2003). fiskalische Auswirkung Mit der Belastung der wohnnahen Erholungsräume werden öffentliche Mittel von getätigten Investitionen und langjährige Unterhaltungskosten zunehmend entwertet. Zusätzlicher Verkehr / Entwertung anderer Erh.-Räume Die Entwertung wohnortnaher Tages- und Wochenenderholungsflächen im Stadtgebiet führt zum Aufsuchen weiter entfernter Erholungsgebiete in der Region und damit zu mehr Verkehr mit weiteren Umweltbelastungen und zur Belastung des Zeitbudgets der Offenbacher Bevölkerung. Die entfernten Erholungsgebiete kommen auch unter verstärkten Erholungsdruck und verlieren damit Teile ihrer Funktion als extensive, stille Erholungs- und Naturräume. Freiraum, allg. Offenbach ist flächenmäßig eine kleine Großstadt mit intensiver Bebauung und hoher Dichte. Von daher sind gerade die nahen, über Fuß- und Radweg erreichbaren Erholungsflächen von besonderer Bedeutung für die intensive Naherholung und als weiche Standortfaktoren zu erhalten und aufzuwerten. Mit der geplanten Lage der An- und Abflugrouten und der Eindrehbereiche werden die wenigen verbleibenden Freiräume mit Fluglärm weiter belastet. 							

- **Freiraum (Beeinträchtigung der Planung)**

Das Flurstück dient der Freiraumentwicklung.

Die Entwicklung dieser Entwicklungspotenziale, insbesondere im Hinblick auf ihre qualitative Seite, wird durch die Erweiterung des Flughafens und der damit verbundenen negativen Auswirkungen schwer beeinträchtigt.

- **Erholungsfläche (Lärm)**

Wohnortnahe Erholungsflächen wurden durch die Entwicklung des Fluglärms zunehmend belastet und damit für die Erholung entwertet. Dies wird durch den Bau der NW-Bahn (noch stärkere Streuung des Fluglärms) und die Steigerung der Flugbewegungen verstärkt.

- **Erholungsfläche, Bestand (Vertrauensschutz)**

Der rechtskräftige B'Plan Nr. 514 der Stadt Offenbach setzt das Flurstück als Parkanlage fest. Der damit verbundene Vertrauensschutz in Bezug auf die allg. Erholungsqualität im Gebiet wird durch eintretende negative Entwicklung mit dem Fluglärm verletzt.

Offenbach, März 2005

Gez. Grandke, OB

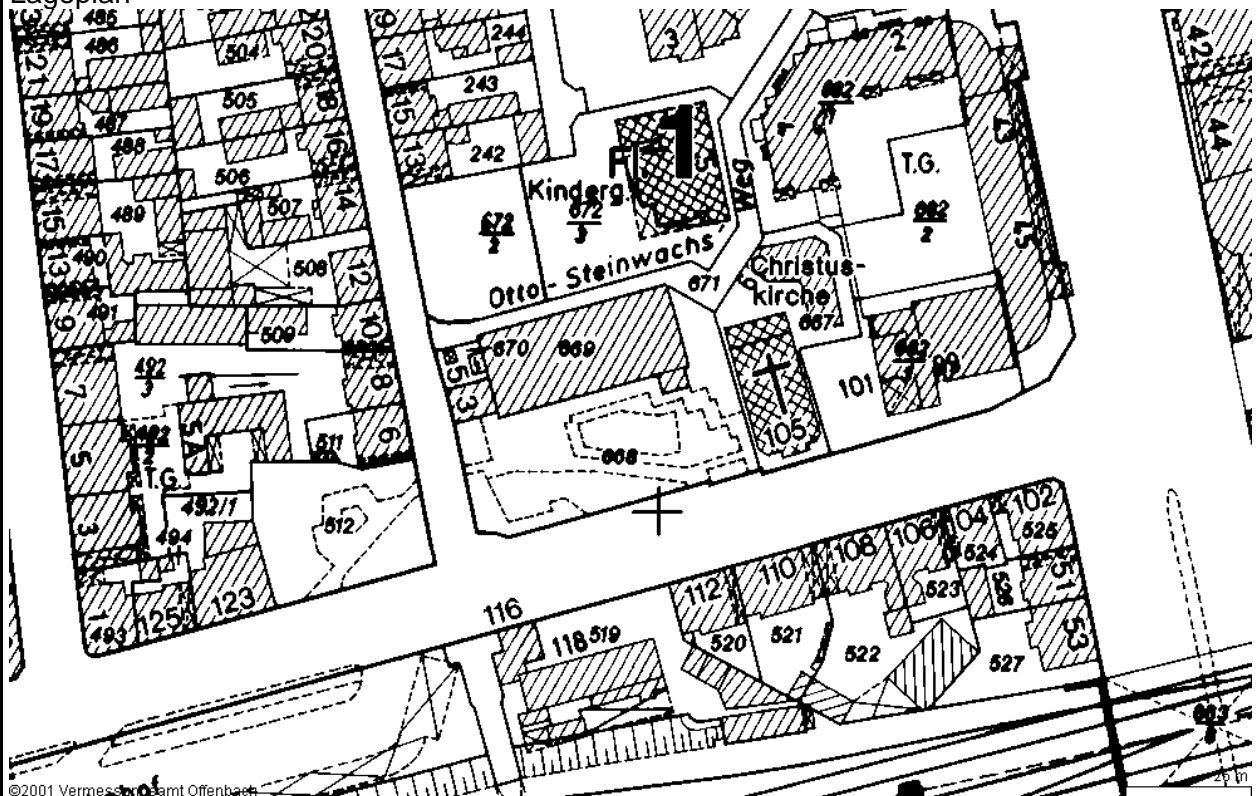
Stadt Offenbach a. M.
Einwendung im Planfeststellungsverfahren
Ausbau Flughafen Frankfurt



lfd. Nr.0946

Gemarkung	OF	X	Bie		Bü		Ru		
Flur	1	Flurstück						669	
wirtschaftl. Einheit mit Flurstücken:							Fläche insgesamt (m ²):	767	
Adresse (soweit vorh.)									
Str.-Nr.	028	Straßenname				Groß-Hasenbach- Straße		Haus-Nr.	3
Eigentümer: Stadt Offenbach							Erbbaurecht:		
Erbbaunehmer:									

Lageplan



©2001 Vermessungsamt Offenbach

Nutzungsart: GF öffentliche Zwecke

Gebäude- und Freifl.	Öff. Zwecke (110 – 117)	X	Wohnen (130 – 136)	Handel / D. (140 – 147)	GE / GI (170– 174/321/330)	MI (210 – 213)
	Verkehrsanl. (230 – 236)		Vers.-Anl. (250/252/261)	Landw/Forst (270 -279)	Sport/Camp. (281 – 285)	Baulücke (290 – 292)
Freiflächen	Sport/Camp. (410- 418/422/427/ 430)		Grünanl./Park (420/421)	Acker/Grünl. (610 – 629)	Gartenland (630 – 639)	Wald (710 – 740)

Nähere Angaben zur Nutzung (insb. bei Gebäude u. Freiflächen für öffentl. Zwecke):
 Ehem. Bunker (heute Lager)

Ausweisung im Regionalplan / Bauleitplanung / Sonstige Planungen							
RPS 2000				Siedlungsbereich (Bestand)			
FNP				Gemeinbedarfsfläche: Kirchliche Einrichtung (Sanierungsgebiet)			
Sonstige Planung (z.B. L'Plan)							
B'Plan Nr.514		Vom: 31.05.84		Schutzbauwerk			
weitere Angaben (in Bezug auf Lage zu den Ab- und Anflugrouten und Lärmisophonen):							
Lage zu An- / Abflugrouten: Anflug, Bestand: außerhalb							
Anflug, Planung: unter							
Abflug: Bestand, Planung: außerhalb							
Lage zu Lärmisophone (60 dB(A)- ROV)							
Westbetrieb:		Tag / Nacht (24 Std.):		Tag:		Nacht:	
Ostbetrieb:		Tag / Nacht (24 Std.):		Tag:		Nacht:	
100 : 100	X	Tag / Nacht (24 Std.):	Ja	Tag:		Nacht:	
Besonderheiten / Sonstiges: Ehemaliges, abgeschlossenes Sanierungsgebiet							
Einwendungen:							
<ul style="list-style-type: none"> Mitgeltung allgemeiner Einwendungen Die im allgemeinen Teil der Einwendungen der Stadt Offenbach gemachten Aussagen gelten auch für die flurstücks- / einrichtungsbezogenen Einwendungen und sind sinngemäß auf die Flurstücke / Einrichtungen zu übertragen. Spezielle Einwendungen werden im Folgenden vorgebracht. Grundbesitz wird entwertet Der städtische Grundbesitz liegt im engeren Einzugsbereich der Flugrouten (Siedlungsbeschränkungsbereich / potentieller Siedlungsbeschränkungsbereich bzw. unter oder in der Nähe der An- und Abflugrouten). Für diese Bereiche ist eine negative Auswirkung des Vorhabens auf die Grundstückspreisentwicklung und damit auf das fiskalische Vermögen der Stadt Offenbach nicht auszuschließen (vgl. dazu u.a. RDF-Gutachten „externe Kosten“, 2003). 							
Offenbach, März 2005 Gez. Grandke, OB							

Stadt Offenbach a. M.
Einwendung im Planfeststellungsverfahren
Ausbau Flughafen Frankfurt



lfd. Nr.0947

Gemarkung	OF	X	Bie		Bü		Ru	
Flur	1	Flurstück						672_3
wirtschaftl. Einheit mit Flurstücken:							Fläche insgesamt (m ²):	1287
Adresse (soweit vorh.)								
Str.-Nr.	292	Straßenname				Otto-Steinwachs-Weg	Haus-Nr.	5
Eigentümer: Stadt Offenbach						Erbbaurecht:		x
Erbbaunehmer: Behindertenhilfe in Stadt u. Kreis OF e. V.								

Lageplan



Nutzungsart: GF öffentliche Zwecke

Gebäude- und Freifl.	Öff. Zwecke (110 – 117)	X	Wohnen (130 – 136)	Handel / D. (140 – 147)	GE / GI (170–174/321/330)	MI (210 – 213)
	Verkehrs anl. (230 – 236)		Vers.-Anl. (250/252/261)	Landw/Forst (270 -279)	Sport/Camp. (281 – 285)	Baulücke (290 – 292)
Freiflächen	Sport/Camp. (410-418/422/427/430)		Grünanl./Park (420/421)	Acker/Grünl. (610 – 629)	Gartenland (630 – 639)	Wald (710 – 740)

Nähere Angaben zur Nutzung (insb. bei Gebäude u. Freiflächen für öffentl. Zwecke):

Kindertagesstätte, Träger: Behindertenhilfe Stadt und Kreis OF, Anzahl der Nutzer: 80

Ausweisung im Regionalplan / Bauleitplanung / Sonstige Planungen							
RPS 2000				Siedlungsbereich (Bestand)			
FNP				Gemeinbedarfsfläche: Kirchliche Einrichtung (Sanierungsgebiet)			
Sonstige Planung (z.B. L'Plan)							
B'Plan Nr.514		Vom: 31.05.84		Kindertagesstätte			
weitere Angaben (in Bezug auf Lage zu den Ab- und Anflugrouten und Lärmisophonen):							
Lage zu An- / Abflugrouten: Anflug, Bestand:				außerhalb			
Anflug, Planung:				unter			
Abflug: Bestand, Planung:				außerhalb			
Lage zu Lärmisophone (60 dB(A)- ROV)							
Westbetrieb:		Tag / Nacht (24 Std.):		Tag:		Nacht:	
Ostbetrieb:		Tag / Nacht (24 Std.):		Tag:		Nacht:	
100 : 100	X	Tag / Nacht (24 Std.):	Ja	Tag:		Nacht:	
Besonderheiten / Sonstiges: Ehemaliges, abgeschlossenes Sanierungsgebiet							
Einwendungen:							
<ul style="list-style-type: none"> Mitgeltung allgemeiner Einwendungen Die im allgemeinen Teil der Einwendungen der Stadt Offenbach gemachten Aussagen gelten auch für die flurstücks- / einrichtungsbezogenen Einwendungen und sind sinngemäß auf die Flurstücke / Einrichtungen zu übertragen. Spezielle Einwendungen werden im Folgenden vorgebracht. Bezüglich der nachfolgenden Einzeleinwendungen wird auch verwiesen auf die Einwendungen der Stadt Offenbach zu den Kindertagesstätten, wo die Einschränkungen des Betriebs durch Lärm nochmals differenziert dargestellt sind. Grundbesitz wird entwertet Der städtische Grundbesitz liegt im engeren Einzugsbereich der Flugrouten (Siedlungsbeschränkungsbereich / potentieller Siedlungsbeschränkungsbereich bzw. unter oder in der Nähe der An- und Abflugrouten). Für diese Bereiche ist eine negative Auswirkung des Vorhabens auf die Grundstückspreisentwicklung und damit auf das fiskalische Vermögen der Stadt Offenbach nicht auszuschließen (vgl. dazu u.a. RDF-Gutachten „externe Kosten“, 2003). lärmsensible Personengruppen Es gibt Personengruppen in der Bevölkerung, die bei Lärmbelastungen besonders starke Wirkungen zeigen oder auf Lärmbelastungen besonders sensibel reagieren. Schutzwürdige Gruppen sind z.B. Schwangere, Kinder, alte Menschen, Kranke (hier insbesondere Hypertoniker und blutdrucklabile Patienten) und die Gruppe der besonders lärmempfindlichen Personen. Lärm – Gesundheit – Kinder / Schüler Die Weltgesundheitsorganisation (WHO) führt in ihrem Dokument 'Guidelines for community health' im Kapitel 3 "Adverse health effects of noise" unter anderem auf, dass Lärmexposition dazu führt, dass "cognitive performance deteriorates substantially for more complex tasks.." (S. 11). Lärm – Kinder - Gesundheit Speziell für Kinder wird festgestellt: "For aircraft noise, it has been shown that chronic exposure during early childhood appears to impair reading acquisition and reduces motivational capabilities. Of recent concern are concomitant psychophysiological changes (blood pressure and stress hormone levels). Evidence indicates that the longer the exposure, the greater the damage. It seems clear that daycare centers and schools should not be located near major sources of noise." (WHO, 'Guidelines for 							

community health', Kapitel 3, S. 15f.)

- **Kinder / Jugendliche - Lärm**

In der Fachliteratur finden sich Hinweise zu den Effekten von Fluglärm bei **Kindern**, Jugendlichen und für Schulkinder. Darin wird hauptsächlich über Defizite in der kognitiven Entwicklung berichtet. (Hygge, S., Evans, G.W., Bullinger, M. (2000) The Munich airport noise study – effects of chronic aircraft noise on children`s perception and cognition. Nice
Meis, M. (2000) Habituation to suboptimal environments: The effects of transportation noise on children's task performance. Oldenburg).

- **Kita – Einschränkung des pädagogischen Angebotes**

Die bestehende Fluglärmbelastung beeinträchtigt den Betrieb der Kindertagesstätte. Die Beeinträchtigungen sind vielfacher Natur und beschränken bereits jetzt das pädagogische Angebot und hierdurch zentrale Zielsetzungen der Kindertagesstätte. Eine mit dem Ausbau des Flughafens Frankfurt einhergehende Erhöhung der Dauerschallpegel und Einzelschallereignisse ist mit weiteren Einbußen des Angebotes und entsprechender Qualitätsminderung verbunden. Inwieweit unter diesen Bedingungen eine pädagogisch sinnvoller betrieb der Kindertagesstätte möglich sein wird, muss derzeit offen bleiben.

- **Kita – Kommunikationsunterbrechung insbesondere bei Sprachförderung**

Schulvorbereitende Angebote wie „Sprachförderung“ werden nachhaltig gestört (hauptsächlich durch Kommunikationsunterbrechungen). Unter Sprachförderung sind Korrekturen der Aussprache, Grundlagen der Satzstellung und das Erlangen oder verbessern der Deutschkenntnisse von ausländischen Kindern zu verstehen. Eine Erhöhung des Dauerschallpegels wirkt durch die notwendige Sprachanpassung (lautes Reden) bereits negativ auf die Sprachförderung. Eine erkennbare Erhöhung von Kommunikationsunterbrechungen durch Einzelschallereignisse dürfte mit der Einschränkung / Einstellung dieser Angebote verbunden sein.

- **Kita – Einzelförderungen anderer Träger in den Räumen der Kita**

Pädagogisch und/oder medizinisch gebotene Einzelförderungen (Musiktherapie, Logopädie, Legasthenie, Aufmerksamkeits-Defizit-Syndrom usw.) sind in den Räumlichkeiten der Kindertagesstätte bereits derzeit mit schwierigen Bedingungen konfrontiert. Diese Bereiche liegen zunächst außerhalb der Zuständigkeit der Kindertagesstätte, werden jedoch durch die Bereitstellung der Räumlichkeiten für Kinder der eigenen Institution gefördert. Eine Erhöhung der Lärmsituation dürfte diesen Arbeitsbereich in Frage stellen.

- **Kita – Dauerbelastung der Mitarbeiter/innen**

Die Mitarbeiter und Mitarbeiterinnen der Kindertagesstätte sind bedingt durch das Arbeiten mit Kindern einem hohen Lärmpegel ausgesetzt. Die Fluglärmemissionen erhöhen entsprechend einen lärmvorbelasteten Arbeitsbereich. In den Ruhephasen der Kindertagesstätte treten die Fluglärmgeräusche deutlich in den Vordergrund mit der Folge, das Mitarbeiter und Mitarbeiterinnen der Kindertagesstätte nahezu keine Lärmentlastungspausen wahrnehmen können. Eine Erhöhung der Lärmsituation würde diese Problematik weiter verschärfen.

- **Kita - Ausbildungsfunktion der Kita gestört**

Die Kindertagesstätte übernimmt für das Berufsfeld der Erzieher und Erzieherinnen Ausbildungsfunktion. Diese Ausbildungsfunktion umfaßt in erster Linie die Durchführung von Einführungspraktikas (bis 6 Wochen) und das Ausbildungsabschlußpraktika (verpflichtend 12 Monate). Bereits derzeit werden wichtige praktische Lerneinheiten zum Erlangen des Berufsabschlusses (bspw. problemorientiertes Führen von Elterngesprächen, Durchführung von Elternabenden usw.) durch die bestehende Lärmsituation beeinträchtigt. Eine weitere Verschärfung der Lärmsituation dürfte auch in diesem Bereich mit weiteren Qualitätseinbußen verbunden sein.

- **Kita – Eingeschränkte Nutzung im Außenbereich**

Lern- und Spieleinheiten im Außenbereich der Kindertagesstätte sind vor dem Hintergrund der bestehenden Fluglärmbelastung nicht mehr (Lerneinheiten) bzw. nur noch bedingt (Spieleinheiten) durchführbar. Aktivitäten im Außenbereich sind in erster Linie auf die Sommermonate beschränkt, d.h. in den verkehrsreichsten Monaten des Flughafens. Hinzu kommt, das die Öffnungszeiten der Kindertagesstätte mit den Tagesspitzenlaststunden des Flughafens zusammen fällt. Die Außenbereiche der Kindertagesstätte sind entsprechend bereits nur noch eingeschränkt nutzbar und dürften bei einer Erhöhung der Lärmsituation mit einem gänzlichen Funktionsverlust verbunden sein.

- **Kita – Gesamtlärmsituation der Kinder (Kita, Spielplatz, Wohnen usw.)**

Es wird darauf hingewiesen, dass ein nicht geringer Anteil der Kinder im direkten Umfeld der Kindertagesstätte wohnt. Für Kinder aus den Hortgruppen ergibt sich nicht selten die geballte Konstellation von Schule, Hort und Wohnen im direkten räumlichen Zusammenspiel. Inwieweit zu beobachtende Verhaltensauffälligkeiten (Hyperaktivität, Aggressionschübe usw.) auch mit dieser kontinuierlichen Lärmbelastung in Verbindung zu bringen ist, wäre einer lärmmedizinischen Untersuchung.

- **Kita – Nicht-Einhalten der Flugrouten**

Für die Kindertagesstätte ist die Lärmbelastung eine völlig unkalkulierbare Größe. Ein ständig wahrnehmbarer Geräuschpegel von Fluglärm wird durch häufige Ereignisse von sehr lautem Fluglärm unterbrochen. Aus Sicht der Kindertagesstätte liegt dies an den völlig willkürlich an- und abfliegenden Flugzeugen, die teilweise direkt über die Kindertagesstätte fliegen. Das Zusammenspiel von ständigem Fluglärm in Verbindung mit einzelnen sehr lauten Fluglärmereignissen behindert das Arbeiten in der Kindertagesstätte nachhaltig.

- **Kita - Stress- und Angstreaktionen aufgrund tief fliegender Flugzeuge**

Durch das unerwartete Auftreten von Flugzeugen über oder sehr nahe zur Institution, ist bei den Kindern ein Aufschrecken sowie verschiedene Ausprägungen von Fluchtverhalten zu beobachten. Diese Stress- und Angstreaktionen führen wir vor allem auf die selbst bei Kleinkindern eingprägten Bilder vom 11. September 2001 zurück. Die Beruhigungsphasen nach solchen Ereignissen sind individuell unterschiedlich, führen jedoch regelmäßig zu Verschleppung des Arbeitsprogramms. Inwieweit bei Hortkindern, die mit äußerer Stärke reagieren, die Stress- Angstsymptome „geschluckt“ werden, oder bereits Gewöhnungseffekte eingetreten sind ist aus unserer Sicht derzeit nicht zu beantworten. Zur Beantwortung dieser Fragen wären medizinisch belastbare Untersuchungen erforderlich.

- **Kita - Geschlossene Fenster/schlechte Luft/geringe Feuchteabfuhr**

Aufgrund des ständigen Fluglärmpegels und der teilweise sehr lauten Einzelschallereignisse wird oft der Arbeitsalltag grundsätzlich bei geschlossenen Fenstern durchgeführt. Aufgrund des mangelnden Außenluftstromes kommt es hierdurch relativ schnell zu „schlechter Innenraumluf“, d.h. die Kohlendioxidabfuhr ist nicht in ausreichendem Maße gewährleistet. Auch die in den Pausen durchgeführte Stosslüftung kann dieses Problem nur geringfügig mildern. Fachleute aus dem Kreise der Elternschaft haben darauf hingewiesen, dass dies auch zu bauphysikalischen Problemen führen kann. Die hierdurch ebenso bedingte mangelnde Feuchteabfuhr könnte durchaus zu Schimmel- und Sporenbildung führen. Im Extremfall würde dies zur Schließung der Institution führen und hohe Sanierungskosten nach sich ziehen.

- **Kita - Wegzug von Eltern/Sozialstruktur Kita**

Einige Eltern mit ihren Kindern sind aus anderen Stadtgebieten Offenbachs nicht zuletzt aus Gründen des Fluglärms in die Nähe der relativ ruhigen Kindertagesstätte gezogen. Abgesehen von den erzürnten Meinungsbildern dieser Eltern hinsichtlich der geplanten Ausweitung des Frankfurter Flughafens und der hiermit verbundenen steigenden Lärmbelastung, sind dies Eltern, die einen erneuten Umzug nicht scheuen würden. Im Ergebnis wären in der Kindertagesstätte nur noch Kinder zu finden, für deren Eltern ein Umzug aus finanziellen Gründen nicht in Frage kommt. Dies ist mit einem Wandel der Sozialstruktur in der Tagesstätte verbunden, den wir auch aus pädagogischen Gründen ablehnen.

- **Kiga – Wachsende Entfernung von nutzbaren öffentlichen Einrichtungen ohne Fluglärm**

Die Gruppe der 3 bis 6 jährigen sind bekanntermaßen mit einem eingeschränkten Aktionsradius versehen. Für die Kindertagesstätte nutzbare öffentliche Einrichtungen (Kinderspielplätze, Parkanlagen usw.) innerhalb erreichbarer Entfernungen sind weitgehend mit ähnlichen Lärmbelastungen wie die Kindertagesstätte selbst versehen. Nutzbare öffentliche Einrichtungen ohne Fluglärmbelastung sind bereits derzeit nur mit Fremdmitteln (Busse, Bahn usw.) zu erreichen. Bei einer Ausweitung der Lärmbelastung würden die möglichen nutzbaren Einrichtungen im Stadtgebiet Offenbach geringer sowie der organisatorische und finanzielle Aufwand zum Erreichen dieser Einrichtungen höher

- **Gemeinbedarfsfläche, Bestand / Planung (Vertrauensschutz)**

Der rechtskräftige B'Plan Nr. 514 der Stadt Offenbach setzt das Grundstück als Gemeinbedarfsfläche: Kindertagesstätte fest. Der damit verbundene Vertrauensschutz in Bezug auf die allg. Qualität im Gebiet wird durch eintretende negative Entwicklung mit dem Fluglärm verletzt.

Offenbach, März 2005

Gez. Grandke, OB

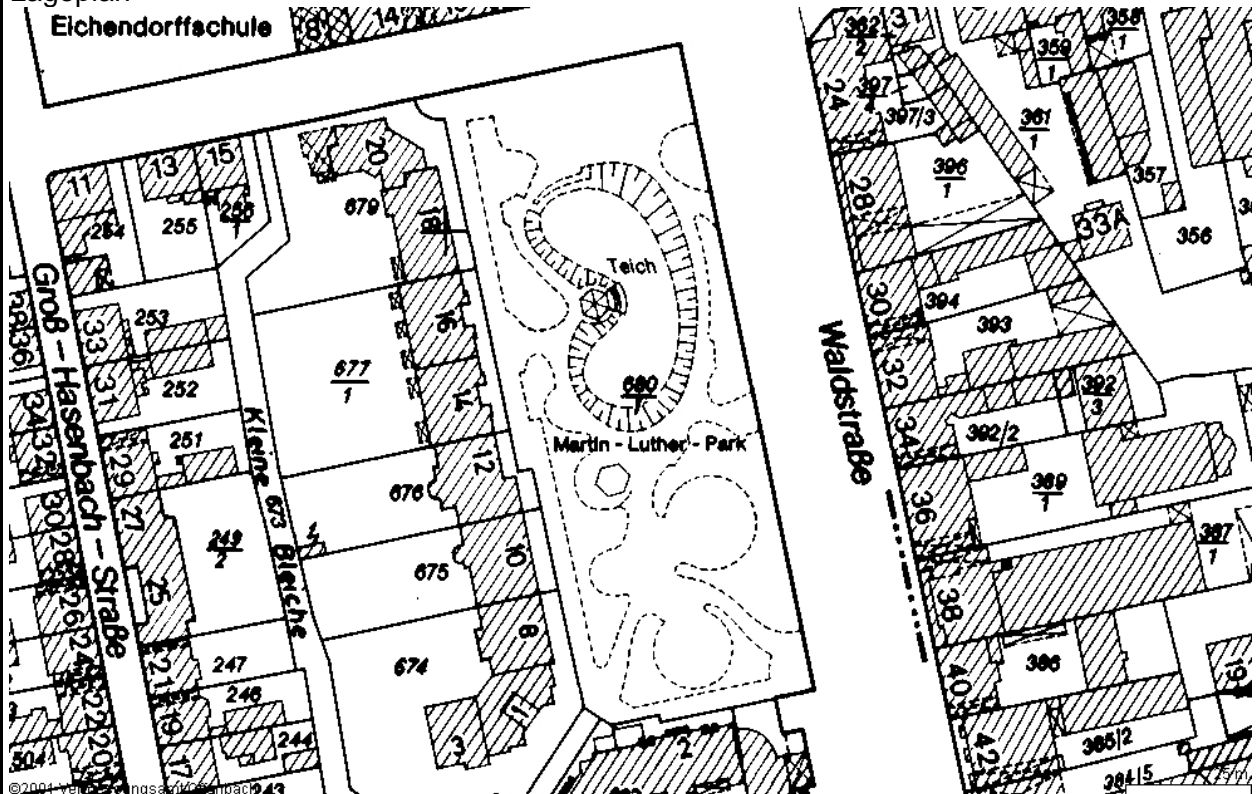
Stadt Offenbach a. M.
Einwendung im Planfeststellungsverfahren
Ausbau Flughafen Frankfurt



lfd. Nr.0948

Gemarkung	OF	X	Bie		Bü		Ru		
Flur	1	Flurstück						680_1	
wirtschaftl. Einheit mit Flurstücken:							Fläche insgesamt (m ²):	6360	
Adresse (soweit vorh.)									
Str.-Nr.	291	Straßenname				Martin-Luther-Park	Haus-Nr.		
Eigentümer: Stadt Offenbach						Erbbaurecht:			
Erbbaunehmer:..									

Lageplan



Nutzungsart: Park, Liegewiese

Gebäude- und Freifl.	Öff. Zwecke (110 – 117)	Wohnen (130 – 136)		Handel / D. (140 – 147)	GE / GI (170– 174/321/330)	MI (210 – 213)
	Verkehrs anl. (230 – 236)	Vers.-Anl. (250/252/261)		Landw/Forst (270 -279)	Sport/Camp. (281 – 285)	Baulücke (290 – 292)
Freiflächen	Sport/Camp. (410- 418/422/427/ 430)	Grünanl./Park (420/421)	X	Acker/Grünl. (610 – 629)	Gartenland (630 – 639)	Wald (710 – 740)

Nähere Angaben zur Nutzung (insb. bei Gebäude u. Freiflächen für öffentl. Zwecke):

Öffentl. Park

Ausweisung im Regionalplan / Bauleitplanung / Sonstige Planungen							
RPS 2000				Siedlungsbereich (Bestand)			
FNP				Grünfläche: Parkanlage (Sanierungsgebiet)			
Sonstige Planung (z.B. L'Plan)							
B'Plan Nr.514		Vom: 31.05.84		Parkanlage			
weitere Angaben (in Bezug auf Lage zu den Ab- und Anflugrouten und Lärmisophonen):							
Lage zu An- / Abflugrouten: Anflug, Bestand: außerhalb							
Anflug, Planung: unter							
Abflug: Bestand, Planung: außerhalb							
Lage zu Lärmisophone (60 dB(A)- ROV)							
Westbetrieb:		Tag / Nacht (24 Std.):		Tag:		Nacht:	
Ostbetrieb:		Tag / Nacht (24 Std.):		Tag:		Nacht:	
100 : 100	X	Tag / Nacht (24 Std.):	Ja	Tag:		Nacht:	
Besonderheiten / Sonstiges:							
Ehemaliges, abgeschlossenes Sanierungsgebiet							
Einwendungen:							
<ul style="list-style-type: none"> Mitgeltung allgemeiner Einwendungen Die im allgemeinen Teil der Einwendungen der Stadt Offenbach gemachten Aussagen gelten auch für die flurstücks- / einrichtungsbezogenen Einwendungen und sind sinngemäß auf die Flurstücke / Einrichtungen zu übertragen. Spezielle Einwendungen werden im Folgenden vorgebracht. Grundbesitz wird entwertet Der städtische Grundbesitz liegt im engeren Einzugsbereich der Flugrouten (Siedlungsbeschränkungsbereich / potentieller Siedlungsbeschränkungsbereich bzw. unter oder in der Nähe der An- und Abflugrouten). Für diese Bereiche ist eine negative Auswirkung des Vorhabens auf die Grundstückspreisentwicklung und damit auf das fiskalische Vermögen der Stadt Offenbach nicht auszuschließen (vgl. dazu u.a. RDF-Gutachten „externe Kosten“, 2003). fiskalische Auswirkung Mit der Belastung der wohnnahen Erholungsräume werden öffentliche Mittel von getätigten Investitionen und langjährige Unterhaltungskosten zunehmend entwertet. Zusätzlicher Verkehr / Entwertung anderer Erh.-Räume Die Entwertung wohnortnaher Tages- und Wochenenderholungsflächen im Stadtgebiet führt zum Aufsuchen weiter entfernter Erholungsgebiete in der Region und damit zu mehr Verkehr mit weiteren Umweltbelastungen und zur Belastung des Zeitbudgets der Offenbacher Bevölkerung. Die entfernten Erholungsgebiete kommen auch unter verstärktem Erholungsdruck und verlieren damit Teile ihrer Funktion als extensive, stille Erholungs- und Naturräume. Freiraum, allg. Offenbach ist flächenmäßig eine kleine Großstadt mit intensiver Bebauung und hoher Dichte. Von daher sind gerade die nahen, über Fuß- und Radweg erreichbaren Erholungsflächen von besonderer Bedeutung für die intensive Naherholung und als weiche Standortfaktoren zu erhalten und aufzuwerten. Mit der geplanten Lage der An- und Abflugrouten und der Eindrehbereiche werden die wenigen verbleibenden Freiräume mit Fluglärm weiter belastet. 							

- **Freiraum (Beeinträchtigung der Planung)**

Das Flurstück dient der Freiraumentwicklung.

Die Entwicklung dieser Entwicklungspotenziale, insbesondere im Hinblick auf ihre qualitative Seite, wird durch die Erweiterung des Flughafens und der damit verbundenen negativen Auswirkungen schwer beeinträchtigt.

- **Erholungsfläche (Lärm)**

Wohnortnahe Erholungsflächen wurden durch die Entwicklung des Fluglärms zunehmend belastet und damit für die Erholung entwertet. Dies wird durch den Bau der NW-Bahn (noch stärkere Streuung des Fluglärms) und die Steigerung der Flugbewegungen verstärkt.

- **Erholungsfläche, Bestand (Vertrauensschutz)**

Der rechtskräftige B'Plan Nr. 514 der Stadt Offenbach setzt das Flurstück als Parkanlage fest. Der damit verbundene Vertrauensschutz in Bezug auf die allg. Erholungsqualität im Gebiet wird durch eintretende negative Entwicklung mit dem Fluglärm verletzt.

- **Spielplätze allgemein**

Zwar dienen Spielplätze der spielerischen Betätigung von Kindern, die auch mal lauter sein kann. Durch die Gestaltung und Anordnung des Spielplatzes ist es durchaus möglich, erholsame und kommunikative Zeit auf dem Spielplatz (für Mutter, Vater, Kind, Betreuung) zu verbringen. Durch den neu entstehenden Fluglärm verschlechtert sich die bestehende Situation erheblich, gerade auch unter dem Aspekt der erforderlichen Kommunikation zwischen Kind und betreuender Person.

Offenbach, März 2005

Gez. Grandke, OB

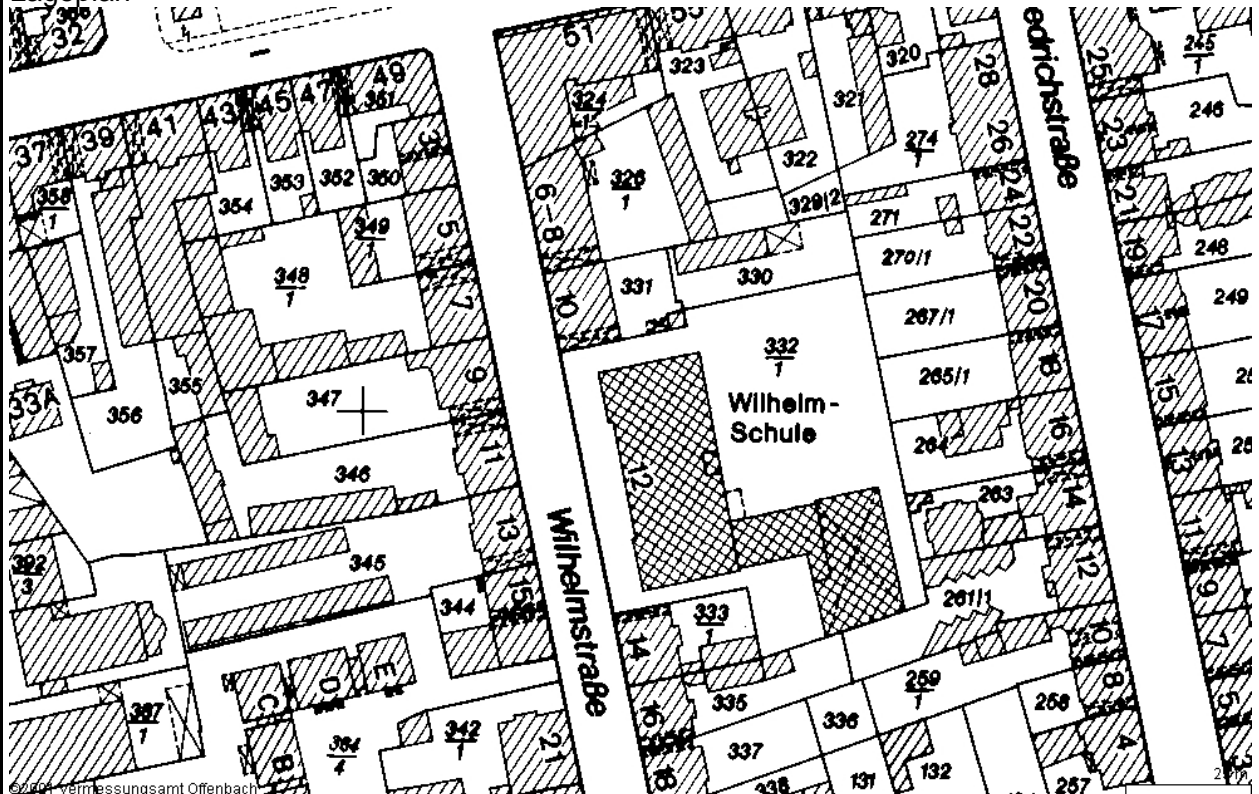
Stadt Offenbach a. M.
Einwendung im Planfeststellungsverfahren
Ausbau Flughafen Frankfurt



lfd. Nr.0949

Gemarkung	OF	X	Bie		Bü		Ru	
Flur	2	Flurstück						332_1
wirtschaftl. Einheit mit Flurstücken:							Fläche insgesamt (m ²):	3940
Adresse (soweit vorh.)								
Str.-Nr.	026	Straßenname				Wilhelmstraße	Haus-Nr.	12
Eigentümer: Stadt Offenbach						Erbbaurecht:		
Erbbaunehmer:								

Lageplan



Nutzungsart: GF öffentliche Zwecke

Gebäude- und Freifl.	Öff. Zwecke (110 – 117)	X	Wohnen (130 – 136)	Handel / D. (140 – 147)	GE / GI (170–174/321/330)	MI (210 – 213)
	Verkehrs anl. (230 – 236)		Vers.-Anl. (250/252/261)	Landw/Forst (270 -279)	Sport/Camp. (281 – 285)	Baulücke (290 – 292)
Freiflächen	Sport/Camp. (410-418/422/427/430)		Grünanl./Park (420/421)	Acker/Grünl. (610 – 629)	Gartenland (630 – 639)	Wald (710 – 740)

Nähere Angaben zur Nutzung (insb. bei Gebäude u. Freiflächen für öffentl. Zwecke):

Wilhelmschule / Grundschule / Nutzerzahl: 129

Ausweisung im Regionalplan / Bauleitplanung / Sonstige Planungen							
RPS 2000				Siedlungsbereich (Bestand)			
FNP				Gemeinbedarfsfläche: Schule			
Sonstige Planung (z.B. L'Plan)							
B'Plan Nr../.		vom					
weitere Angaben (in Bezug auf Lage zu den Ab- und Anflugrouten und Lärmisophonen):							
Lage zu An- / Abflugrouten: Anflug, Bestand:				außerhalb			
Anflug, Planung:				unter			
Abflug: Bestand, Planung:				außerhalb			
Lage zu Lärmisophone (60 dB(A)- ROV)							
Westbetrieb:		Tag / Nacht (24 Std.):		Tag:		Nacht:	
Ostbetrieb:		Tag / Nacht (24 Std.):		Tag:		Nacht:	
100 : 100	X	Tag / Nacht (24 Std.):	Ja	Tag:		Nacht:	
Besonderheiten / Sonstiges: Städtebaulicher Rahmenplan HEGISS, östl. Innenstadt,							
Einwendungen:							
<ul style="list-style-type: none"> Mitgeltung allgemeiner Einwendungen Die im allgemeinen Teil der Einwendungen der Stadt Offenbach gemachten Aussagen gelten auch für die flurstücks- / einrichtungsbezogenen Einwendungen und sind sinngemäß auf die Flurstücke / Einrichtungen zu übertragen. Spezielle Einwendungen werden im Folgenden vorgebracht. Bezüglich der nachfolgenden Einzeleinwendungen wird auch verwiesen auf die Einwendungen der Stadt Offenbach zu den Kindertagesstätten, wo die Einschränkungen des Betriebs durch Lärm nochmals differenziert dargestellt sind. Grundbesitz wird entwertet Der städtische Grundbesitz liegt im engeren Einzugsbereich der Flugrouten (Siedlungsbeschränkungsbereich / potentieller Siedlungsbeschränkungsbereich bzw. unter oder in der Nähe der An- und Abflugrouten). Für diese Bereiche ist eine negative Auswirkung des Vorhabens auf die Grundstückspreisentwicklung und damit auf das fiskalische Vermögen der Stadt Offenbach nicht auszuschließen (vgl. dazu u.a. RDF-Gutachten „externe Kosten“, 2003). lärmsensible Personengruppen Es gibt Personengruppen in der Bevölkerung, die bei Lärmbelastungen besonders starke Wirkungen zeigen oder auf Lärmbelastungen besonders sensibel reagieren. Schutzwürdige Gruppen sind z.B. Schwangere, Kinder, alte Menschen, Kranke (hier insbesondere Hypertoniker und blutdrucklabile Patienten) und die Gruppe der besonders lärmempfindlichen Personen. lärmsensible Personengruppen - Schulkinder aus: RMI-Hearing 07.07.03: Dr. Matheson (London) berichtete von einer an Schulen im Westen Londons durchgeführten Studie zum Einfluss von Fluglärm auf das Verhalten und die kognitiven Fähigkeiten von Kindern. Während in Bezug auf die Selbsteinschätzung über die gesundheitliche Belastung sowie die Ausschüttung von Adrenalin, Noradrenalin und Cortisol keine wesentlichen Unterschiede zwischen lärmbelasteten und nicht lärmbelasteten Kindern festgestellt worden sei, sei ein leichter Zusammenhang in Bezug auf Hyperaktivität und psychologisches Ungleichgewicht erkennbar geworden. Deutlich sei ein Zusammenhang zwischen chronischer Fluglärmbelastung und kognitiven Fähigkeiten vor allem hinsichtlich schwierigerer Aufgaben hervorgetreten. Dabei sei hervorzuheben, dass eine Gewöhnung an die Fluglärmbelastung nicht feststellbar sei. Damit stehe das Ergebnis der Studie in Korrelation mit 20 weiteren Studien, die ebenfalls zu dem Ergebnis kämen, dass Verkehrslärm zu nicht aufholbaren Defiziten im Hinblick auf die Lernfähigkeit von 							

Schülern führe.

Weiterhin trug Dr. Matheson vor, dass sich bei einer derzeit in Großbritannien, den Niederlanden und in Spanien durchgeführten Studie abzeichne, dass von einer linearen Beziehung zwischen Fluglärmbelastung einerseits und Lese-, bestimmten Erinnerungs- und Wiedererkennungslleistungen von Schülern andererseits auszugehen sei. Es könne festgehalten werden, dass eine Änderung von 5 dB bei Fluglärm einen Unterschied von zwei Monaten bei der Lesefähigkeit von Schülern nach sich ziehe.

- **Lärm – Gesundheit – Kinder / Schüler**

Die Weltgesundheitsorganisation (WHO) führt in ihrem Dokument 'Guidelines for community health' im Kapitel 3 "Adverse health effects of noise" unter anderem auf, dass Lärmexposition dazu führt, dass "cognitive performance deteriorates substantially for more complex tasks.." (S. 11).

- **Lärm – Kinder - Gesundheit**

Speziell für Kinder wird festgestellt: "For aircraft noise, it has been shown that chronic exposure during early childhood appears to impair reading acquisition and reduces motivational capabilities. Of recent concern are concomitant psychophysiological changes (blood pressure and stress hormone levels). Evidence indicates that the longer the exposure, the greater the damage. It seems clear that daycare centers and schools should not be located near major sources of noise." (WHO, 'Guidelines for community health', Kapitel 3, S. 15f.)

- **Kinder / Jugendliche - Lärm**

In der Fachliteratur finden sich Hinweise zu den Effekten von Fluglärm bei Kindern, Jugendlichen und für **Schulkinder**. Darin wird hauptsächlich über Defizite in der kognitiven Entwicklung berichtet.

(Hygge, S., Evans, G.W., Bullinger, M. (2000) The Munich airport noise study – effects of chronic aircraft noise on children`s perception and cognition. Nice

Meis, M. (2000) Habituation to suboptimal environments: The effects of transportation noise on children's task performance. Oldenburg).

- **Kinder / Jugendliche - Lärm**

Eine Offenbacher Untersuchung gibt es in Gestalt der vom Offenbacher Kinder- und Jugendparlament initiierten in 2002 durchgeführten Befragung von ca. 960 Offenbacher Schülern. In dieser schriftlichen Befragung in den Schulen wurden: zum einen die Belästigungseffekte Zuhause und in der Schule, zum anderen die Auswirkungen auf die schulische Leistung erfragt. Grob zusammengefasst lauten die Ergebnisse:

IN DER SCHULE

Die höchsten Anteile 'stark', 'sehr stark' oder 'unerträglich stark' gestörter Befragter finden sich bei geöffneten Fenstern in der Schillerschule (SG: 44%), der Bachschule (SG: 34%) und der Geschwister-Scholl-Schule (SG: 29%). Bei geschlossenen Fenstern finden sich die höchsten Anteile erheblich Gestörter in der Schillerschule (SG: 16%), der Bachschule (SG: 16%) und in der Käthe-Kollwitz-Schule (SG: 9%).

Ein weiterer Fragenkomplex zur Verkehrslärmbelastigung in der Schule erfasste, bei welcher Betätigung Fluglärm am meisten stört. Von den Antwortvorgaben 'beim Unterhalten', 'beim Aufpassen' und 'beim konzentriert Arbeiten' wurde die letztere mit Abstand am häufigsten angekreuzt. 34% der in der Bachschule befragten Schüler geben an durch Fluglärm beim konzentrierten Arbeiten gestört zu werden. In Schiller- und Geschwister-Scholl-Schule kreuzen jeweils 29% der dort Befragten diese Antwortvorgabe an. 28% sind es in der Albert-Schweitzer-Schule und jeweils 27% in der Rudolf-Koch- und in der Käthe-Kollwitz-Schule. Die Antwortvorgabe 'beim Aufpassen' wird von 27% der befragten Schillerschüler, von 16% der Geschwister-Scholl-Schüler und von 15% der Bach-Schüler angekreuzt. Bemerkenswert erscheint, dass die unter den seltener belegten Startpfaden (Ostbetrieb) liegende Schillerschule, genauer deren Schülerschaft, insgesamt die stärksten negativen durch Fluglärm verursachten Effekte aufweist.

Die hier aufgezeigten negativen Effekte werden durch das Vorhaben eher verstärkt.

Desweiteren enden die negativen Effekte nicht in der Schule. Zahlreiche Schüler/innen sind in ihrer häuslichen Umgebung weiter dem Fluglärm ausgesetzt. Dazu heißt es in der o.a. Untersuchung:

ZUHAUSE

Die höchsten Anteile 'stark' oder 'sehr stark' oder 'unerträglich stark' gestörter Befragter (S[ummenanteil]G[estörter]) finden sich in den unter den Landepfaden (Westbetrieb) liegenden Statistischen Bezirken. Tagsüber sind 'Tempelsee' (SG: 50%), 'Vorderwald-Rosenhöhe' (SG: 41%) und 'Lauterborn' (SG: 39%) die drei am stärksten betroffenen Statistischen Bezirke (wobei die Antwortvorgabe 'unerträglich stark' mit 16% der Nennungen im Lauterborn am höchsten ist). Nachts sind 'Bieberer Berg' (SG: 33%), 'Lauterborn' (SG: 32%) und 'Vorderwald-Rosenhöhe' (SG: 32%) am stärksten betroffen.

- **Schulen als Veranstaltungsort**

Schulen dienen der Schulgemeinschaft, aber auch der VHS sowie zahlreichen kulturellen Initiativen und Vereinen / Chören usw. als Veranstaltungsort u.a. kultureller Veranstaltungen.

Derartige Veranstaltungen werden vom Fluglärm – und zukünftig zahlreicher werdenden Einzelschallereignissen – gestört oder können erst gar nicht durchgeführt werden.

Kurse, die auch Konzentration bedürfen, werden gestört.

Die allg. Kommunikation wird gestört.

Verschiedentlich weisen Chöre aus Offenbach darauf hin, dass in öffentlichen Räumen – u.a. auch Schulen – keine adäquaten Tonaufzeichnungen vorgenommen werden können.

- **Wilhelmschule**

Auf Grund des Standortes, der durch seine spezifische Lage (Innenstadt/Markt) generell schon eine hohe Lärmbelastung darstellt (Durchfahrtsstraße / Marktbeschicker / Reinigungsfahrzeuge / Bauarbeiten etc.) besteht für uns während der Unterrichtszeiten kaum die Möglichkeit länger bei geöffnetem Fenster zu arbeiten. Der Fluglärm ist somit nur eine Komponente der Lärmbelastung und ein Grund, die Klassenfenster geschlossen zu halten. Unterrichtssituationen, die im Freien stattfinden, erfahren durch den bestehenden Fluglärm allerdings eine enorme Belastung, da die Kommunikation extrem beeinträchtigt wird.

Zukünftig verstärkt sich der negative Einfluss, da die Wilhelmschule direkt unter der geplanten Anfluglinie der NW-Bahn liegt.

- **Grünflächen in der Stadterneuerung**

Im bebauten Bereich - hier insbesondere in Problemgebieten der Innenstadt - werden im Rahmen von Förderprogrammen verstärkt Anstrengungen unternommen die Lebensbedingungen vor Ort nachhaltig zu verbessern. Dies bezieht sich u.a. in besonderem Maße auf die **Schaffung von Spiel- und Freiflächen**, der Errichtung eines Kindergartens, der **Neugestaltung von Schulhoffreiflächen** (Mathilden- und **Wilhelmschule**). Die durch das Bund-Länder Programm Soziale Stadt, der Hessischen Gemeinschaftsinitiative Soziale Stadt HEGISS geförderte östliche Innenstadt mit ca. 12 500 Einwohnern liegt direkt unter oder in der Nähe der geplanten Landbahn Nordwest. Alle Bemühungen, vor allem mit städtebaulichen Maßnahmen den Stadtteil aufzuwerten und mit erheblichem Förderaufwand zukunftsfähig zu positionieren zielen somit ins Leere.

Für die Wilhelmschule stehen aktuell Neugestaltungsmaßnahmen der Außenflächen in erheblichem Umfang an, hierzu wurden die entsprechenden Fördermittel beantragt.

Offenbach, März 2005

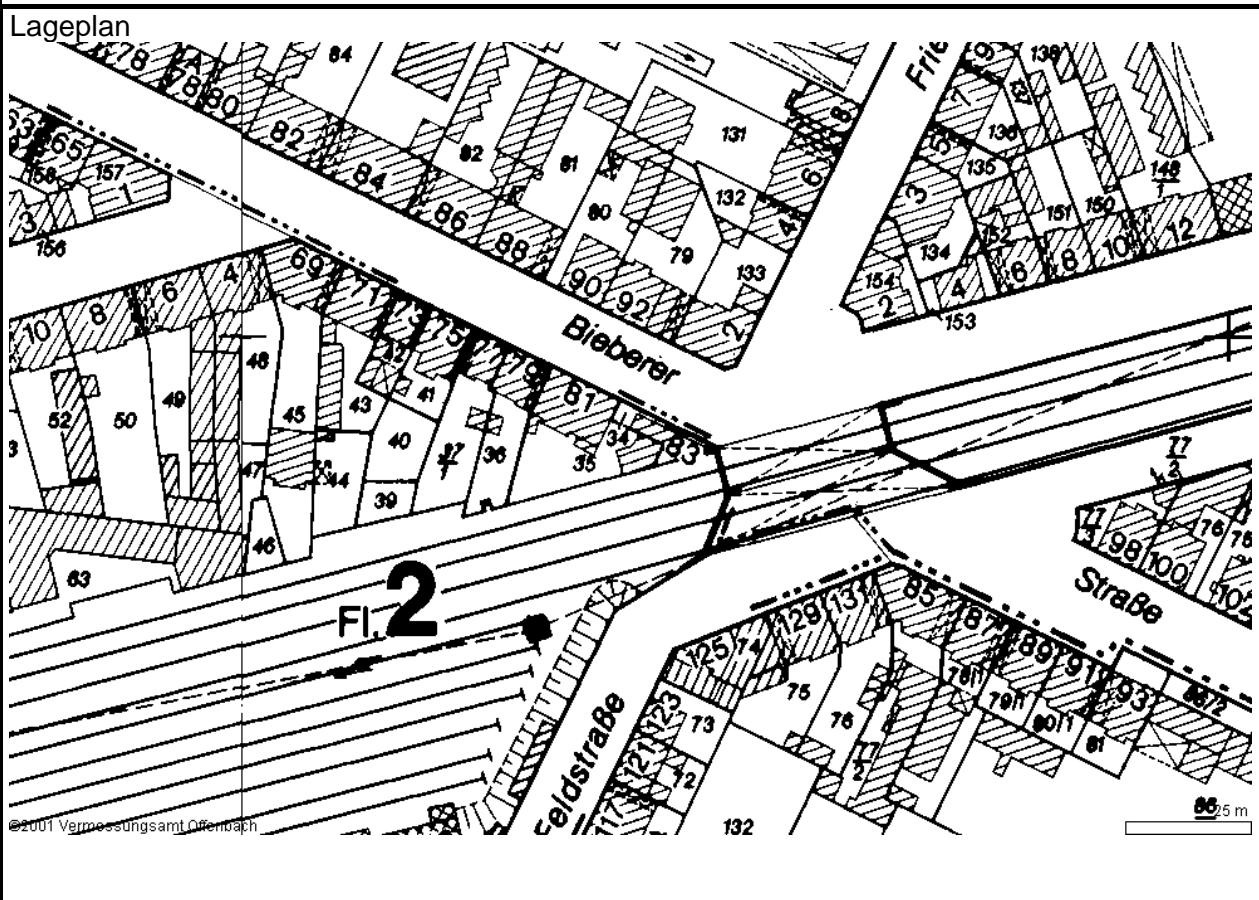
Gez. Grandke, OB

Stadt Offenbach a. M.
Einwendung im Planfeststellungsverfahren
Ausbau Flughafen Frankfurt



lfd. Nr.0950

Gemarkung	OF	X	Bie		Bü		Ru			
Flur	2	Flurstück							34	
wirtschaftl. Einheit mit Flurstücken:							Fläche insgesamt (m ²):	100		
Adresse (soweit vorh.)										
Str.-Nr.	020	Straßenname				Bieberer Straße	Haus-Nr.	83		
Eigentümer: Stadt Offenbach							Erbbaurecht:			
Erbbaunehmer:.										



Nutzungsart: Handel						
Gebäude- und Freifl.	Öff. Zwecke (110 – 117)	Wohnen (130 – 136)	Handel / D. (140 – 147)	X	GE / GI (170– 174/321/330)	MI (210 – 213)
	Verkehrsanl. (230 – 236)	Vers.-Anl. (250/252/261)	Landw/Forst (270 -279)		Sport/Camp. (281 – 285)	Baulücke (290 – 292)
Freiflächen	Sport/Camp. (410- 418/422/427/ 430)	Grünanl./Park (420/421)	Acker/Grünl. (610 – 629)		Gartenland (630 – 639)	Wald (710 – 740)

Nähere Angaben zur Nutzung (insb. bei Gebäude u. Freiflächen für öffentl. Zwecke):

Ausweisung im Regionalplan / Bauleitplanung / Sonstige Planungen							
RPS 2000				Siedlungsbereich (Bestand)			
FNP				Gemischte Baufläche			
Sonstige Planung (z.B. L'Plan)							
B'Plan Nr../.		vom					
weitere Angaben (in Bezug auf Lage zu den Ab- und Anflugrouten und Lärmisophonen):							
Lage zu An- / Abflugrouten: Anflug, Bestand:				außerhalb			
Anflug, Planung:				unter			
Abflug: Bestand, Planung:				außerhalb			
Lage zu Lärmisophone (60 dB(A)- ROV)							
Westbetrieb:		Tag / Nacht (24 Std.):		Tag:		Nacht:	
Ostbetrieb:		Tag / Nacht (24 Std.):		Tag:		Nacht:	
100 : 100	X	Tag / Nacht (24 Std.):	Nein	Tag:		Nacht:	
Besonderheiten / Sonstiges: Städtebaulicher Rahmenplan HEGISS, östl. Innenstadt							
Einwendungen:							
<ul style="list-style-type: none"> Mitgeltung allgemeiner Einwendungen Die im allgemeinen Teil der Einwendungen der Stadt Offenbach gemachten Aussagen gelten auch für die flurstücks- / einrichtungsbezogenen Einwendungen und sind sinngemäß auf die Flurstücke / Einrichtungen zu übertragen. Spezielle Einwendungen werden im Folgenden vorgebracht. Grundbesitz wird entwertet Der städtische Grundbesitz liegt im engeren Einzugsbereich der Flugrouten (Siedlungsbeschränkungsbereich / potentieller Siedlungsbeschränkungsbereich bzw. unter oder in der Nähe der An- und Abflugrouten). Für diese Bereiche ist eine negative Auswirkung des Vorhabens auf die Grundstückspreisentwicklung und damit auf das fiskalische Vermögen der Stadt Offenbach nicht auszuschließen (vgl. dazu u.a. RDF-Gutachten „externe Kosten“, 2003). Standort, (Wertverlust) Die Einschränkung der Standortqualität durch den Fluglärm gefährdet langfristig die adäquate Vermietbarkeit / Vergabe des Erbbaurechts / möglichen Verkauf und damit die Wertsubstanz der Liegenschaft. - Der Eigentümer sieht sich der Gefahr ausgesetzt, mit Mietminderungen / Einschränkungen des Erbbauzinses / Reduktion des erzielbaren Werts bei Verkauf konfrontiert zu werden. Standort, (Beeinträchtigung; allg.) Die geplante Anfluglinie der NW-Bahn wird die Standortqualität durch Fluglärm verschlechtern und zu Beeinträchtigungen führen. 							
Offenbach, März 2005							
Gez. Grandke, OB							