

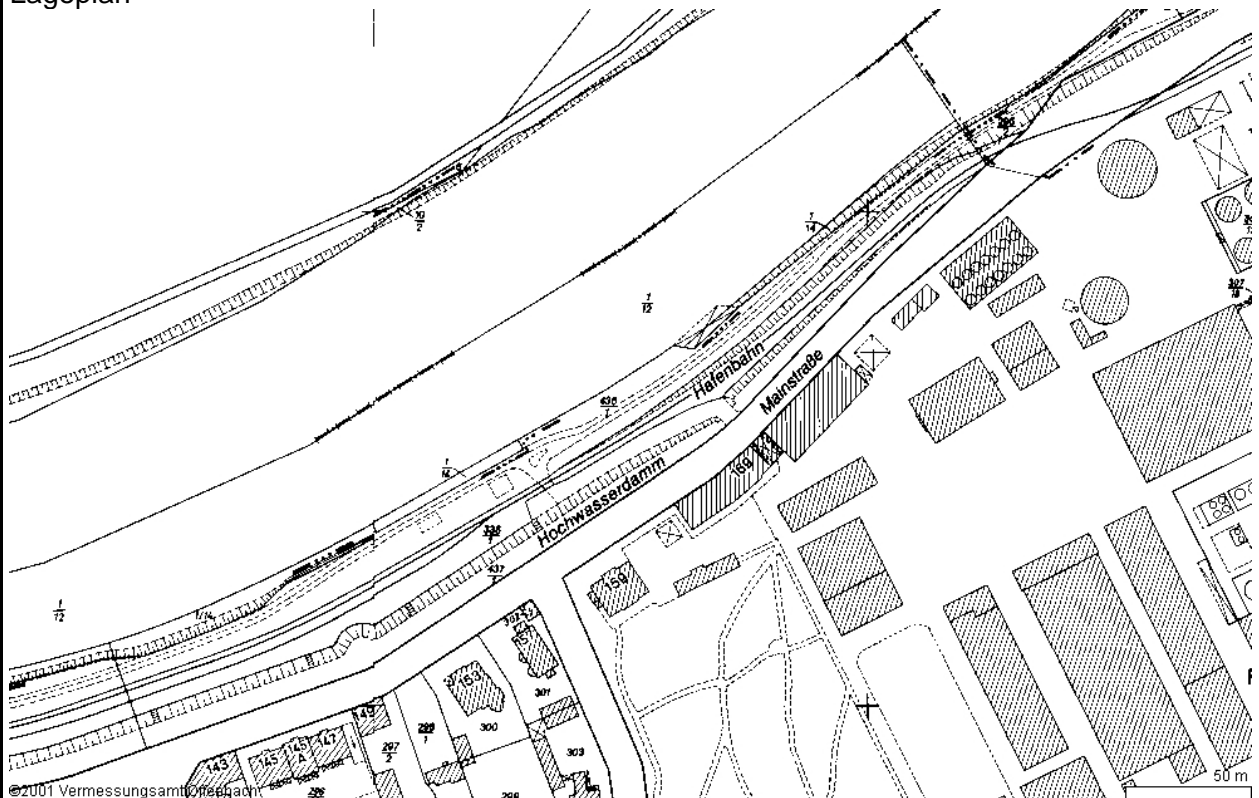
Stadt Offenbach a. M.
Einwendung im Planfeststellungsverfahren
Ausbau Flughafen Frankfurt



lfd. Nr.1526

Gemarkung	OF	X	Bie		Bü		Ru	
Flur	23	Flurstück						436_1
wirtschaftl. Einheit mit Flurstücken:							Fläche insgesamt (m ²):	4981
Adresse (soweit vorh.)								
Str.-Nr.		Straßenname				Am Main	Haus-Nr.	
Eigentümer: Stadt Offenbach						Erbbaurecht:		
Erbbaunehmer:..								

Lageplan



Nutzungsart: Park, Liegewiese

Gebäude- und Freifl.	Öff. Zwecke (110 – 117)	Wohnen (130 – 136)		Handel / D. (140 – 147)	GE / GI (170– 174/321/330	MI (210 – 213)
	Verkehrs anl. (230 – 236)	Vers.-Anl. (250/252/261)		Landw/Forst (270 -279)	Sport/Camp. (281 – 285)	Baulücke (290 – 292)
Freiflächen	Sport/Camp. (410- 418/422/427/ 430)	Grünanl./Park (420/421)	X	Acker/Grünl. (610 – 629)	Gartenland (630 – 639)	Wald (710 – 740)

Nähere Angaben zur Nutzung (insb. bei Gebäude u. Freiflächen für öffentl. Zwecke):
u.a. Spielplatz

Ausweisung im Regionalplan / Bauleitplanung / Sonstige Planungen							
RPS 2000				Bereich f. Schutz u. Entw. v. Natur u. Landschaft; Regionaler Grünzug; Bereich f. Landschaftsnutzung u. -pflege			
FNP				Grünfläche: Parkanlage			
Sonstige Planung (z.B. L'Plan)							
B'Plan Nr./		vom					
weitere Angaben (in Bezug auf Lage zu den Ab- und Anflugrouten und Lärmisophonen):							
Lage zu An- / Abflugrouten: Anflug, Bestand: außerhalb Anflug, Planung: in der Nähe Abflug: Bestand, Planung: außerhalb							
Lage zu Lärmisophone (60 dB(A)- ROV)							
Westbetrieb:		Tag / Nacht (24 Std.):		Tag:		Nacht:	
Ostbetrieb:		Tag / Nacht (24 Std.):		Tag:		Nacht:	
100 : 100	X	Tag / Nacht (24 Std.):	Nein	Tag:		Nacht:	
Besonderheiten / Sonstiges:							
Teil des Systems „wichtiger Freiraumverbindungen bzw. Hauptfuß- und -radwege mit begleitendem Grün“ (FNP OF 1984, Abb. 1.16) Teil des Grünrings vom Main zum Main (Regionalparkroute)							
Einwendungen:							
<ul style="list-style-type: none"> Mitgeltung allgemeiner Einwendungen Die im allgemeinen Teil der Einwendungen der Stadt Offenbach gemachten Aussagen gelten auch für die flurstücks- / einrichtungsbezogenen Einwendungen und sind sinngemäß auf die Flurstücke / Einrichtungen zu übertragen. Spezielle Einwendungen werden im Folgenden vorgebracht. Grundbesitz wird entwertet Der städtische Grundbesitz liegt im engeren Einzugsbereich der Flugrouten (Siedlungsbeschränkungsbereich / potentieller Siedlungsbeschränkungsbereich bzw. unter oder in der Nähe der An- und Abflugrouten). Für diese Bereiche ist eine negative Auswirkung des Vorhabens auf die Grundstückspreisentwicklung und damit auf das fiskalische Vermögen der Stadt Offenbach nicht auszuschließen (vgl. dazu u.a. RDF-Gutachten „externe Kosten“, 2003). fiskalische Auswirkung Mit der Belastung der wohnnahen Erholungsräume werden öffentliche Mittel von getätigten Investitionen und langjährige Unterhaltungskosten zunehmend entwertet. Zusätzlicher Verkehr / Entwertung anderer Erh.-Räume Die Entwertung wohnortnaher Tages- und Wochenenderholungsflächen im Stadtgebiet führt zum Aufsuchen weiter entfernter Erholungsgebiete in der Region und damit zu mehr Verkehr mit weiteren Umweltbelastungen und zur Belastung des Zeitbudgets der Offenbacher Bevölkerung. Die entfernten Erholungsgebiete kommen auch unter verstärktem Erholungsdruck und verlieren damit Teile ihrer Funktion als extensive, stille Erholungs- und Naturräume. Freiraum, allg. Offenbach ist flächenmäßig eine kleine Großstadt mit intensiver Bebauung und hoher Dichte. Von daher sind gerade die nahen, über Fuß- und Radweg erreichbaren Erholungsflächen von besonderer Bedeutung für die intensive Naherholung und als weiche Standortfaktoren zu erhalten und aufzuwerten. Mit der geplanten Lage der An- und Abflugrouten und der Eindrehbereiche werden die wenigen verbleibenden Freiräume mit Fluglärm weiter belastet. 							

- **Freiraum (Beeinträchtigung der Planung)**

Das Flurstück dient der Freiraumentwicklung.

Die Entwicklung dieser Entwicklungspotenziale, insbesondere im Hinblick auf ihre qualitative Seite, wird durch die Erweiterung des Flughafens und der damit verbundenen negativen Auswirkungen schwer beeinträchtigt.

- **Erholungsfläche (Lärm)**

Wohnortnahe Erholungsflächen wurden durch die Entwicklung des Fluglärms zunehmend belastet und damit für die Erholung entwertet. Dies wird durch den Bau der NW-Bahn (noch stärkere Streuung des Fluglärms) und die Steigerung der Flugbewegungen verstärkt.

- **Grünflächensystem, Bestand (Beeinträchtigung, allg.)**

Das Flurstück gehört zur öffentlichen Grünfläche. Diese ist Teil eines zusammenhängenden Grünsystems, das sich u.a. ringförmig um den intensiv bebauten Innenstadtbereich bzw. am Main entlangzieht. Der Innenstadtbereich ist besonders von hoher Wohndichte und wenig Grünflächen geprägt. Von daher ist diese Erholungsfläche von besonderer Bedeutung für alle Bevölkerungsgruppen (Kinder, Jugendliche, Erwachsene, Alte), vor allem da sie fußläufig zu erreichen ist. Die Aufenthaltsqualität im Freien und damit verbunden die Nutzbarkeit der Grünfläche wird erheblich durch bestehenden bzw. zunehmenden Fluglärm entwertet.

- **Erholungsraum – Regionalpark (route)**

Das Flurstück liegt an der Regionalparkroute und dient als begleitende Fläche damit mittel- und langfristig zunehmend der Erholungsnutzung, die durch das Vorhaben mit weiterer Fluglärmbelastung eingeschränkt wird.

- **Spielplätze allgemein**

Zwar dienen Spielplätze der spielerischen Betätigung von Kindern, die auch mal lauter sein kann. Durch die Gestaltung und Anordnung des Spielplatzes ist es durchaus möglich, erholsame und kommunikative Zeit auf dem Spielplatz (für Mutter, Vater, Kind, Betreuung) zu verbringen. Durch den neu entstehenden Fluglärm verschlechtert sich die bestehende Situation erheblich, gerade auch unter dem Aspekt der erforderlichen Kommunikation zwischen Kind und betreuender Person.

Offenbach, März 2005

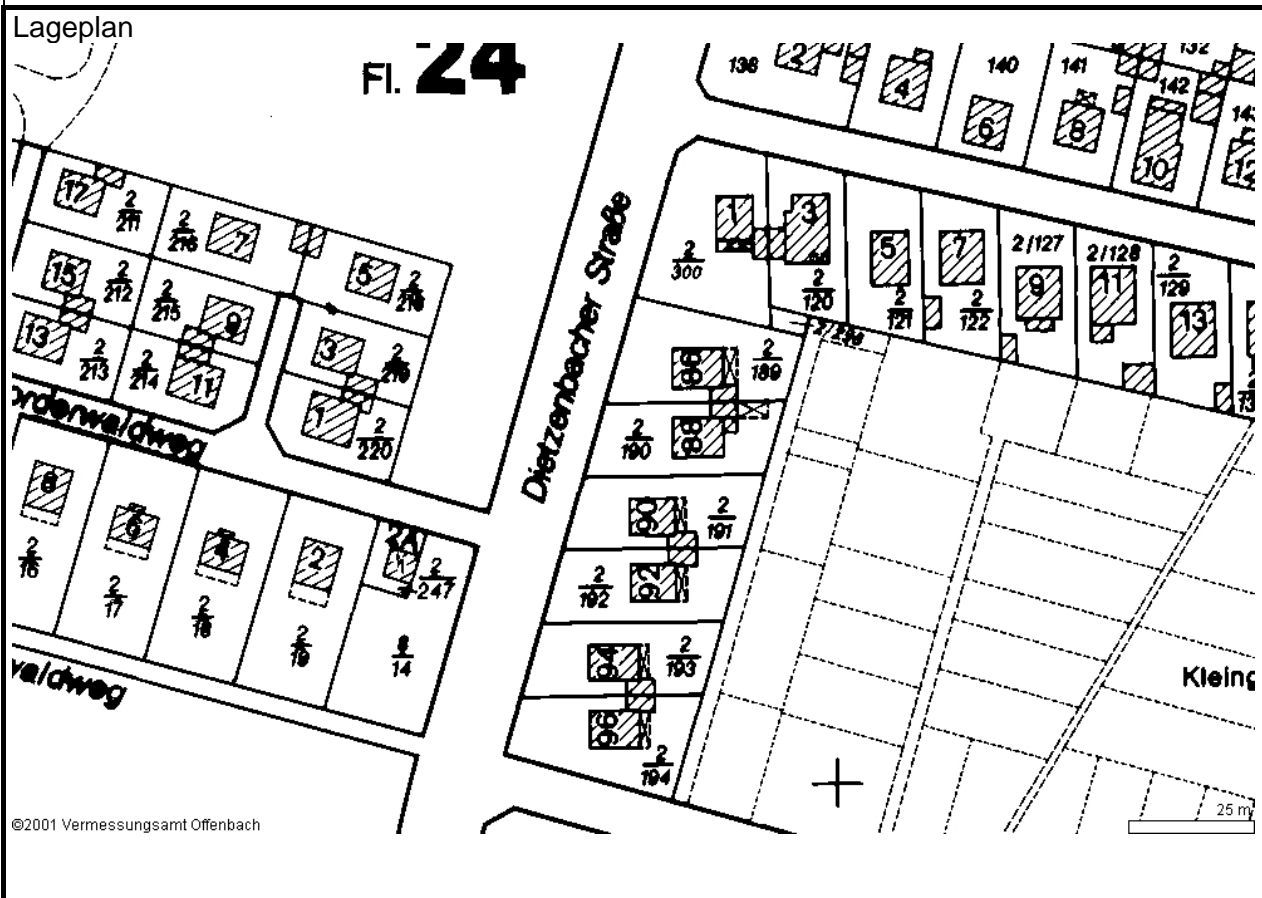
Gez. Grandke, OB

Stadt Offenbach a. M.
Einwendung im Planfeststellungsverfahren
Ausbau Flughafen Frankfurt



lfd. Nr.1527

Gemarkung	OF	X	Bie		Bü		Ru		
Flur	24	Flurstück						2_190	
wirtschaftl. Einheit mit Flurstücken:							Fläche insgesamt (m ²):	545	
Adresse (soweit vorh.)									
Str.-Nr.	089	Straßenname				Dietzenbacher Straße		Haus-Nr.	88
Eigentümer: Stadt Offenbach							Erbbaurecht:		x
Erbbaunehmer: Konczalla, Norbert							Konczalla, Christine		



Nutzungsart: GF Wohnen						
Gebäude- und Freifl.	Öff. Zwecke (110 – 117)	Wohnen (130 – 136)	X	Handel / D. (140 – 147)	GE / GI (170– 174/321/330)	MI (210 – 213)
	Verkehrsanl. (230 – 236)	Vers.-Anl. (250/252/261)		Landw/Forst (270 -279)	Sport/Camp. (281 – 285)	Baulücke (290 – 292)
Freiflächen	Sport/Camp. (410- 418/422/427/ 430)	Grünanl./Park (420/421)		Acker/Grünl. (610 – 629)	Gartenland (630 – 639)	Wald (710 – 740)

Nähere Angaben zur Nutzung (insb. bei Gebäude u. Freiflächen für öffentl. Zwecke):

Ausweisung im Regionalplan / Bauleitplanung / Sonstige Planungen							
RPS 2000				Siedlungsbereich (Bestand)			
FNP				Wohnbaufläche			
Sonstige Planung (z.B. L'Plan)							
B'Plan Nr./.		vom					
weitere Angaben (in Bezug auf Lage zu den Ab- und Anflugrouten und Lärmisophonen):							
Lage zu An- / Abflugrouten: Anflug, Bestand: unter							
Anflug, Planung: unter							
Abflug: Bestand, Planung: außerhalb							
Lage zu Lärmisophone (60 dB(A)- ROV)							
Westbetrieb:		Tag / Nacht (24 Std.):		Tag:		Nacht:	
Ostbetrieb:		Tag / Nacht (24 Std.):		Tag:		Nacht:	
100 : 100	X	Tag / Nacht (24 Std.):	Ja	Tag:		Nacht:	
Besonderheiten / Sonstiges:							
Einwendungen:							
<ul style="list-style-type: none"> • Mitgeltung allgemeiner Einwendungen Die im allgemeinen Teil der Einwendungen der Stadt Offenbach gemachten Aussagen gelten auch für die flurstücks- / einrichtungsbezogenen Einwendungen und sind sinngemäß auf die Flurstücke / Einrichtungen zu übertragen. Spezielle Einwendungen werden im Folgenden vorgebracht. • Grundbesitz wird entwertet Der städtische Grundbesitz liegt im engeren Einzugsbereich der Flugrouten (Siedlungsbeschränkungsbereich / potentieller Siedlungsbeschränkungsbereich bzw. unter oder in der Nähe der An- und Abflugrouten). Für diese Bereiche ist eine negative Auswirkung des Vorhabens auf die Grundstückspreisentwicklung und damit auf das fiskalische Vermögen der Stadt Offenbach nicht auszuschließen (vgl. dazu u.a. RDF-Gutachten „externe Kosten“, 2003). • Wohnstandort, Bestand (Beeinträchtigung, allg.) Das Flurstück dient dem Wohnen. Die mittel- und langfristige Sicherung der wirtschaftlichen Substanz des Grundstücks ist abhängig von einer marktkonformen Sicherung allgemeiner Wohnbedingungen. Dies wird durch das Vorhaben mit Zunahme des Fluglärms (Dauerschall / Einzelschallereignisse / nächtl. Schallereignisse bzw. Ereignisse in lärmsensiblen Zeiten) in Frage gestellt. • Wohnstandort, Bestand (Wertverlust) Die Einschränkung der Lebensqualität durch den Fluglärm gefährdet langfristig die adäquate Vermietbarkeit / Vergabe des Erbbaurechts und damit die Wertschubstanz der Liegenschaft. - Der Eigentümer sieht sich der Gefahr ausgesetzt, mit Mietminderungen / Einschränkungen des Erbbauzinses / Reduktion des erzielbaren Werts bei Verkauf des Erbbaurechts konfrontiert zu werden. • Wohnstandort, Bestand (Beeinträchtigung; allg.) Die geplante Anfluglinie der NW-Bahn wird die Wohnqualität durch Fluglärm verschlechtern. 							

- **Wohnstandort, (Regional- und Stadtentwicklung)**

Ziel der Regional- und Stadtentwicklung ist es, die „weichen Standortfaktoren“ zu verbessern, um die Wohnbevölkerung der Kernstädte im Ballungsgebiet Rhein-Main (hierzu gehört OF) in der Stadt zu halten, die Standortbindung (und damit soziales Engagement in der Stadt, im Quartier) zu stabilisieren und Suburbanisierung (mit negativen Folgen im Verkehr) zu begrenzen. Hierzu gehört erheblich die Wohnzufriedenheit und dazu auch akzeptable Umweltbedingungen. Hier sind Kernstädte gegenüber den anderen Gemeindetypen in einer ständigen „Aufholjagd“ (vgl. BBR, Bd. 15/2003, S. 18ff). – Die Verschlechterung der Umweltbedingungen infolge vermehrten Fluglärms konterkariert diese Anstrengungen der Stadt- und Regionalplanung und führt zu stadtwirtschaftlicher und sozialer Erosion.

- **Wohnstandort, Bestand (Beeinträchtigung, allg.)**

Zur Wohnzufriedenheit der Bewohner ist die Frage der Umweltbelastungen von erheblicher Brisanz. Bei der Umweltbelastung spielt der Lärm (und hier auch der Fluglärm) eine wesentliche Rolle. Die Befragung des BBR (BBR-Berichte 15/2003, S.50ff) zeigt die wachsende Bedeutung dieses Faktors und die hohe Bedeutung für den Innenstadtrand/Stadtrand der Kernstädte wie OF. Die geplante Erweiterung des Flughafens verschärft diese Problematik und führt zur Entwertung der Wohnliegenschaften (s.o.).

- **Wohnstandort, Bestand (Beeinträchtigung; allg.)**

Das Wohngrundstück wird bereits heute vom Fluglärm stark belastet. – Dadurch wird die allg. Lebensqualität im Wohngebäude und auf den zugehörigen Freiflächen eingeschränkt. Stark betroffen sind hierdurch besonders lärmsensible Personen wie Kinder, alte Menschen, Kranke, Schichtarbeiter sowie Personen, die sich überdurchschnittlich lange in ihrer Wohnung aufhalten (u.a. nicht voll erwerbstätige Frauen). (Da durch Fluktuation sich die Zusammensetzung der Bewohner der Liegenschaft stets ändert, ist – im Sinne längerfristigen Vermietbarkeit - auf allgemeine Kriterien abzustellen und nicht auf die aktuelle Bewohnerschaft).

- **Wohnstandort, Bestand (Belastung / Gesundheit)**

Die vom Fluglärm ausgehenden Belastungen verschlechtern nicht nur die Wohnqualität der Wohnstandorte ganz allgemein.

Sowohl die Höhe der Dauerschallbelastung als auch die Höhe, zeitliche Folge und zeitliche Verteilung der Einzelschallereignisse führt z.T. mindestens zur Überschreitung präventiver medizinischer Vorsorgewerte aber auch gesundheitlicher Grenzwerte.

Es wird in diesem Zusammenhang auch verwiesen auf die von der Stadt Offenbach im Jahr 2003/2004 durchgeführten eigenen Fluglärmmessungen der Fa. MüllerBBM und die daraufhin erfolgte lärmmedizinische Beurteilung durch das Beratungsbüro Maschke. Es wird dabei verwiesen auf die auf Belastungen in den einzelnen Tag- und Nachtzeitscheiben. Weiter wird besonders auf die höhere Belastung an den Wochenenden und Feiertagen hingewiesen, an denen die Bevölkerung nicht nur Anspruch auf Ruhe hat, sondern die Fluglärmereignisse auch als besonders störend empfunden werden.

- **Wohnstandort, Bestand (Beeinträchtigung; Zahl der Lärmereignisse)**

Insbesondere die Steigerung der Zahl der Flugbewegungen in den letzten Jahren und die damit verbundene erhöhte Zahl von Einzelschallereignissen ohne größere Pausen sowie insbesondere die erhebliche Erhöhung der nächtlichen Flugereignisse hat die Wohnqualität verschlechtert.

- **Wohnstandort, Risiko**

Die Wohnstandorte unterhalb der Anflugrouten werden nicht nur durch das allgemeine Absturzrisiko belastet, sondern auch durch „Eisschlag“, der sich durch Auftauvorgänge an den landenden Flugzeugen ergibt. Hier ist es in Offenbach zu derartigen Ereignissen gekommen. Die Gefahr erhöht sich mit der geplanten Steigerung der Flugbewegungen.

- **Wohnstandort, Bestand (Beeinträchtigung; keine Obergrenze der Flugbewegungen)**

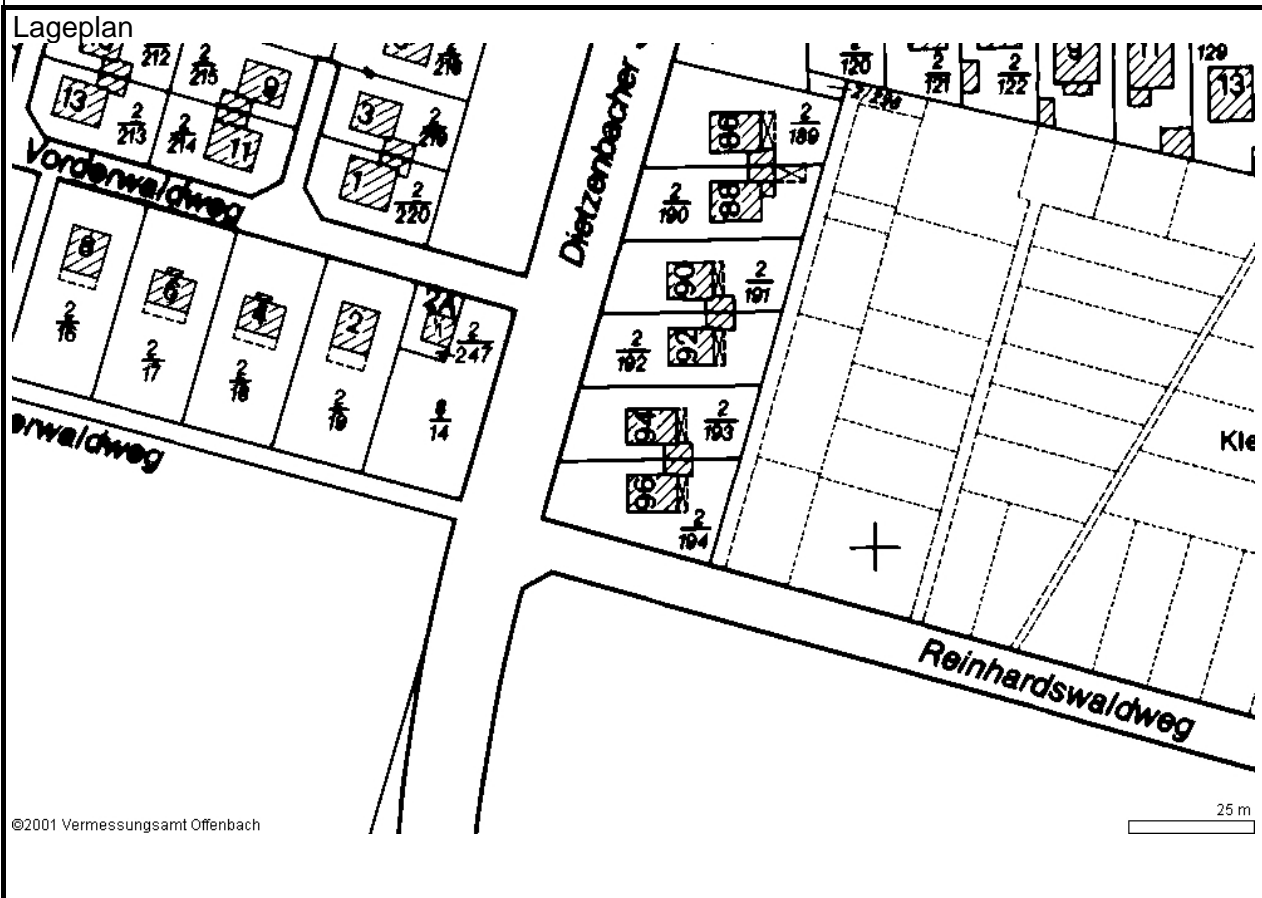
Durch die geplante Steigerung der Flugbewegungen wird die Wohnqualität weiter beeinträchtigt. Da in den Planfeststellungsunterlagen keine Obergrenze verankert ist, muss langfristig mit Flugbewegungen >660.000 und weiter steigendem Fluglärm gerechnet werden.

Stadt Offenbach a. M.
Einwendung im Planfeststellungsverfahren
Ausbau Flughafen Frankfurt



lfd. Nr.1528

Gemarkung	OF	X	Bie		Bü		Ru		
Flur	24	Flurstück						2_194	
wirtschaftl. Einheit mit Flurstücken:							Fläche insgesamt (m ²):	600	
Adresse (soweit vorh.) Dietzenbacher Straße 96									
Str.-Nr.	089	Straßenname				Dietzenbacher Straße		Haus-Nr.	96
Eigentümer: Stadt Offenbach							Erbbaurecht:		x
Erbbaunehmer: Romeis, Martina									



Nutzungsart: GF Wohnen						
Gebäude- und Freifl.	Öff. Zwecke (110 – 117)	Wohnen (130 – 136)	X	Handel / D. (140 – 147)	GE / GI (170– 174/321/330	MI (210 – 213)
	Verkehrs anl. (230 – 236)	Vers.-Anl. (250/252/261)		Landw/Forst (270 -279)	Sport/Camp. (281 – 285)	Baulücke (290 – 292)
Freiflächen	Sport/Camp. (410- 418/422/427/ 430)	Grünanl./Park (420/421)		Acker/Grünl. (610 – 629)	Gartenland (630 – 639)	Wald (710 – 740)

Nähere Angaben zur Nutzung (insb. bei Gebäude u. Freiflächen für öffentl. Zwecke):

Ausweisung im Regionalplan / Bauleitplanung / Sonstige Planungen							
RPS 2000				Siedlungsbereich (Bestand)			
FNP				Wohnbaufläche			
Sonstige Planung (z.B. L'Plan)							
B'Plan Nr./.		vom					
weitere Angaben (in Bezug auf Lage zu den Ab- und Anflugrouten und Lärmisophonen):							
Lage zu An- / Abflugrouten: Anflug, Bestand: unter							
Anflug, Planung: unter							
Abflug: Bestand, Planung: außerhalb							
Lage zu Lärmisophone (60 dB(A)- ROV)							
Westbetrieb:		Tag / Nacht (24 Std.):		Tag:		Nacht:	
Ostbetrieb:		Tag / Nacht (24 Std.):		Tag:		Nacht:	
100 : 100	X	Tag / Nacht (24 Std.):	Ja	Tag:		Nacht:	
Besonderheiten / Sonstiges:							
Einwendungen:							
<ul style="list-style-type: none"> • Mitgeltung allgemeiner Einwendungen Die im allgemeinen Teil der Einwendungen der Stadt Offenbach gemachten Aussagen gelten auch für die flurstücks- / einrichtungsbezogenen Einwendungen und sind sinngemäß auf die Flurstücke / Einrichtungen zu übertragen. Spezielle Einwendungen werden im Folgenden vorgebracht. • Grundbesitz wird entwertet Der städtische Grundbesitz liegt im engeren Einzugsbereich der Flugrouten (Siedlungsbeschränkungsbereich / potentieller Siedlungsbeschränkungsbereich bzw. unter oder in der Nähe der An- und Abflugrouten). Für diese Bereiche ist eine negative Auswirkung des Vorhabens auf die Grundstückspreisentwicklung und damit auf das fiskalische Vermögen der Stadt Offenbach nicht auszuschließen (vgl. dazu u.a. RDF-Gutachten „externe Kosten“, 2003). • Wohnstandort, Bestand (Beeinträchtigung, allg.) Das Flurstück dient dem Wohnen. Die mittel- und langfristige Sicherung der wirtschaftlichen Substanz des Grundstücks ist abhängig von einer marktkonformen Sicherung allgemeiner Wohnbedingungen. Dies wird durch das Vorhaben mit Zunahme des Fluglärms (Dauerschall / Einzelschallereignisse / nächtl. Schallereignisse bzw. Ereignisse in lärmsensiblen Zeiten) in Frage gestellt. • Wohnstandort, Bestand (Wertverlust) Die Einschränkung der Lebensqualität durch den Fluglärm gefährdet langfristig die adäquate Vermietbarkeit / Vergabe des Erbbaurechts und damit die Wertschubstanz der Liegenschaft. - Der Eigentümer sieht sich der Gefahr ausgesetzt, mit Mietminderungen / Einschränkungen des Erbbauzinses / Reduktion des erzielbaren Werts bei Verkauf des Erbbaurechts konfrontiert zu werden. • Wohnstandort, Bestand (Beeinträchtigung; allg.) Die geplante Anfluglinie der NW-Bahn wird die Wohnqualität durch Fluglärm verschlechtern. 							

- **Wohnstandort, (Regional- und Stadtentwicklung)**

Ziel der Regional- und Stadtentwicklung ist es, die „weichen Standortfaktoren“ zu verbessern, um die Wohnbevölkerung der Kernstädte im Ballungsgebiet Rhein-Main (hierzu gehört OF) in der Stadt zu halten, die Standortbindung (und damit soziales Engagement in der Stadt, im Quartier) zu stabilisieren und Suburbanisierung (mit negativen Folgen im Verkehr) zu begrenzen. Hierzu gehört erheblich die Wohnzufriedenheit und dazu auch akzeptable Umweltbedingungen. Hier sind Kernstädte gegenüber den anderen Gemeindetypen in einer ständigen „Aufholjagd“ (vgl. BBR, Bd. 15/2003, S. 18ff). – Die Verschlechterung der Umweltbedingungen infolge vermehrten Fluglärms konterkariert diese Anstrengungen der Stadt- und Regionalplanung und führt zu stadtwirtschaftlicher und sozialer Erosion.

- **Wohnstandort, Bestand (Beeinträchtigung, allg.)**

Zur Wohnzufriedenheit der Bewohner ist die Frage der Umweltbelastungen von erheblicher Brisanz. Bei der Umweltbelastung spielt der Lärm (und hier auch der Fluglärm) eine wesentliche Rolle. Die Befragung des BBR (BBR-Berichte 15/2003, S.50ff) zeigt die wachsende Bedeutung dieses Faktors und die hohe Bedeutung für den Innenstadtrand/Stadtrand der Kernstädte wie OF. Die geplante Erweiterung des Flughafens verschärft diese Problematik und führt zur Entwertung der Wohnliegenschaften (s.o.).

- **Wohnstandort, Bestand (Beeinträchtigung; allg.)**

Das Wohngrundstück wird bereits heute vom Fluglärm stark belastet. – Dadurch wird die allg. Lebensqualität im Wohngebäude und auf den zugehörigen Freiflächen eingeschränkt. Stark betroffen sind hierdurch besonders lärmsensible Personen wie Kinder, alte Menschen, Kranke, Schichtarbeiter sowie Personen, die sich überdurchschnittlich lange in ihrer Wohnung aufhalten (u.a. nicht voll erwerbstätige Frauen). (Da durch Fluktuation sich die Zusammensetzung der Bewohner der Liegenschaft stets ändert, ist – im Sinne längerfristigen Vermietbarkeit - auf allgemeine Kriterien abzustellen und nicht auf die aktuelle Bewohnerschaft).

- **Wohnstandort, Bestand (Belastung / Gesundheit)**

Die vom Fluglärm ausgehenden Belastungen verschlechtern nicht nur die Wohnqualität der Wohnstandorte ganz allgemein.

Sowohl die Höhe der Dauerschallbelastung als auch die Höhe, zeitliche Folge und zeitliche Verteilung der Einzelschallereignisse führt z.T. mindestens zur Überschreitung präventiver medizinischer Vorsorgewerte aber auch gesundheitlicher Grenzwerte.

Es wird in diesem Zusammenhang auch verwiesen auf die von der Stadt Offenbach im Jahr 2003/2004 durchgeführten eigenen Fluglärmmessungen der Fa. MüllerBBM und die daraufhin erfolgte lärmmedizinische Beurteilung durch das Beratungsbüro Maschke. Es wird dabei verwiesen auf die auf Belastungen in den einzelnen Tag- und Nachtzeitscheiben. Weiter wird besonders auf die höhere Belastung an den Wochenenden und Feiertagen hingewiesen, an denen die Bevölkerung nicht nur Anspruch auf Ruhe hat, sondern die Fluglärmereignisse auch als besonders störend empfunden werden.

- **Wohnstandort, Bestand (Beeinträchtigung; Zahl der Lärmereignisse)**

Insbesondere die Steigerung der Zahl der Flugbewegungen in den letzten Jahren und die damit verbundene erhöhte Zahl von Einzelschallereignissen ohne größere Pausen sowie insbesondere die erhebliche Erhöhung der nächtlichen Flugereignisse hat die Wohnqualität verschlechtert.

- **Wohnstandort, Risiko**

Die Wohnstandorte unterhalb der Anflugrouten werden nicht nur durch das allgemeine Absturzrisiko belastet, sondern auch durch „Eisschlag“, der sich durch Auftauvorgänge an den landenden Flugzeugen ergibt. Hier ist es in Offenbach zu derartigen Ereignissen gekommen. Die Gefahr erhöht sich mit der geplanten Steigerung der Flugbewegungen.

- **Wohnstandort, Bestand (Beeinträchtigung; keine Obergrenze der Flugbewegungen)**

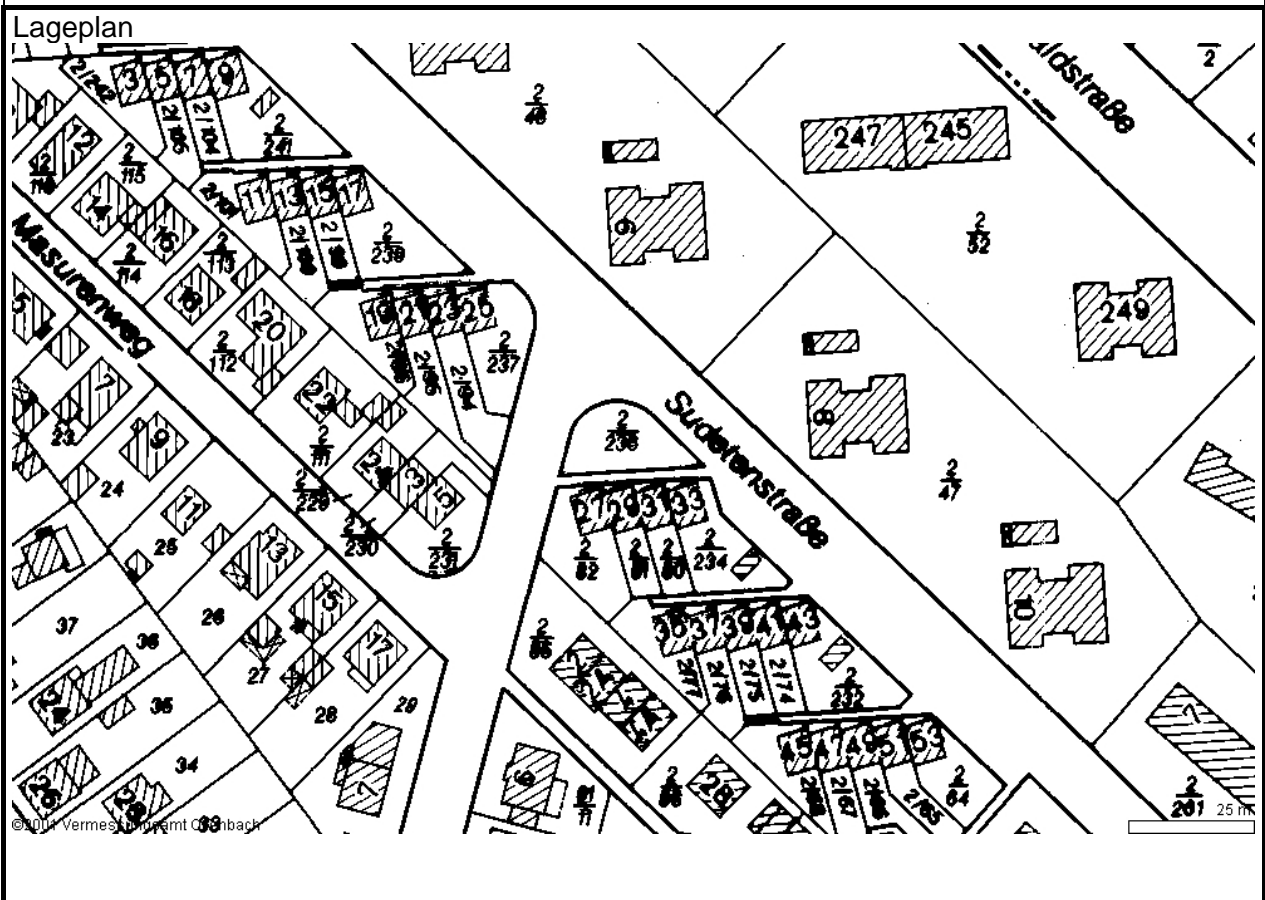
Durch die geplante Steigerung der Flugbewegungen wird die Wohnqualität weiter beeinträchtigt. Da in den Planfeststellungsunterlagen keine Obergrenze verankert ist, muss langfristig mit Flugbewegungen >660.000 und weiter steigendem Fluglärm gerechnet werden.

Stadt Offenbach a. M.
Einwendung im Planfeststellungsverfahren
Ausbau Flughafen Frankfurt



lfd. Nr.1529

Gemarkung	OF	X	Bie		Bü		Ru	
Flur	24	Flurstück						2_236
wirtschaftl. Einheit mit Flurstücken:						Fläche insgesamt (m ²):		288
Adresse (soweit vorh.)								
Str.-Nr.		Straßenname			An der Sudetenstraße		Haus-Nr.	
Eigentümer: Stadt Offenbach						Erbbaurecht:		
Erbbaunehmer:..								



Nutzungsart: Grünanlage						
Gebäude- und Freifl.	Öff. Zwecke (110 – 117)	Wohnen (130 – 136)		Handel / D. (140 – 147)	GE / GI (170– 174/321/330)	MI (210 – 213)
	Verkehrs anl. (230 – 236)	Vers.-Anl. (250/252/261)		Landw/Forst (270 -279)	Sport/Camp. (281 – 285)	Baulücke (290 – 292)
Freiflächen	Sport/Camp. (410- 418/422/427/ 430)	Grünanl./Park (420/421)	X	Acker/Grünl. (610 – 629)	Gartenland (630 – 639)	Wald (710 – 740)

Nähere Angaben zur Nutzung (insb. bei Gebäude u. Freiflächen für öffentl. Zwecke):

Ausweisung im Regionalplan / Bauleitplanung / Sonstige Planungen							
RPS 2000				Siedlungsbereich (Bestand)			
FNP				Wohnbaufläche			
Sonstige Planung (z.B. L'Plan)							
B'Plan Nr./.		vom					
weitere Angaben (in Bezug auf Lage zu den Ab- und Anflugrouten und Lärmisophonen):							
Lage zu An- / Abflugrouten: Anflug, Bestand: unter							
Anflug, Planung: unter							
Abflug: Bestand, Planung: außerhalb							
Lage zu Lärmisophone (60 dB(A)- ROV)							
Westbetrieb:		Tag / Nacht (24 Std.):		Tag:		Nacht:	
Ostbetrieb:		Tag / Nacht (24 Std.):		Tag:		Nacht:	
100 : 100	X	Tag / Nacht (24 Std.):	Ja	Tag:		Nacht:	
Besonderheiten / Sonstiges:							
Einwendungen:							
<ul style="list-style-type: none"> • Mitgeltung allgemeiner Einwendungen Die im allgemeinen Teil der Einwendungen der Stadt Offenbach gemachten Aussagen gelten auch für die flurstücks- / einrichtungsbezogenen Einwendungen und sind sinngemäß auf die Flurstücke / Einrichtungen zu übertragen. Spezielle Einwendungen werden im Folgenden vorgebracht. • Grundbesitz wird entwertet Der städtische Grundbesitz liegt im engeren Einzugsbereich der Flugrouten (Siedlungsbeschränkungsbereich / potentieller Siedlungsbeschränkungsbereich bzw. unter oder in der Nähe der An- und Abflugrouten). Für diese Bereiche ist eine negative Auswirkung des Vorhabens auf die Grundstückspreisentwicklung und damit auf das fiskalische Vermögen der Stadt Offenbach nicht auszuschließen (vgl. dazu u.a. RDF-Gutachten „externe Kosten“, 2003). • fiskalische Auswirkung Mit der Belastung der wohnnahen Erholungsräume werden öffentliche Mittel von getätigten Investitionen und langjährige Unterhaltungskosten zunehmend entwertet. • Zusätzlicher Verkehr / Entwertung anderer Erh.-Räume Die Entwertung wohnortnaher Tages- und Wochenenderholungsflächen im Stadtgebiet führt zum Aufsuchen weiter entfernter Erholungsgebiete in der Region und damit zu mehr Verkehr mit weiteren Umweltbelastungen und zur Belastung des Zeitbudgets der Offenbacher Bevölkerung. Die entfernten Erholungsgebiete kommen auch unter verstärkten Erholungsdruck und verlieren damit Teile ihrer Funktion als extensive, stille Erholungs- und Naturräume. • Freiraum, allg. Offenbach ist flächenmäßig eine kleine Großstadt mit intensiver Bebauung und hoher Dichte. Von daher sind gerade die nahen, über Fuß- und Radweg erreichbaren Erholungsflächen von besonderer Bedeutung für die intensive Naherholung und als weiche Standortfaktoren zu erhalten und aufzuwerten. Mit der geplanten Lage der An- und Abflugrouten und der Eindrehbereiche werden die wenigen verbleibenden Freiräume mit Fluglärm weiter belastet. 							

- **Freiraum (Beeinträchtigung der Planung)**

Das Flurstück dient der Freiraumentwicklung.

Die Entwicklung dieser Entwicklungspotenziale, insbesondere im Hinblick auf ihre qualitative Seite, wird durch die Erweiterung des Flughafens und der damit verbundenen negativen Auswirkungen schwer beeinträchtigt.

- **Erholungsfläche (Lärm)**

Wohnortnahe Erholungsflächen wurden durch die Entwicklung des Fluglärms zunehmend belastet und damit für die Erholung entwertet. Dies wird durch den Bau der NW-Bahn (noch stärkere Streuung des Fluglärms) und die Steigerung der Flugbewegungen verstärkt.

Offenbach, März 2005

Gez. Grandke, OB

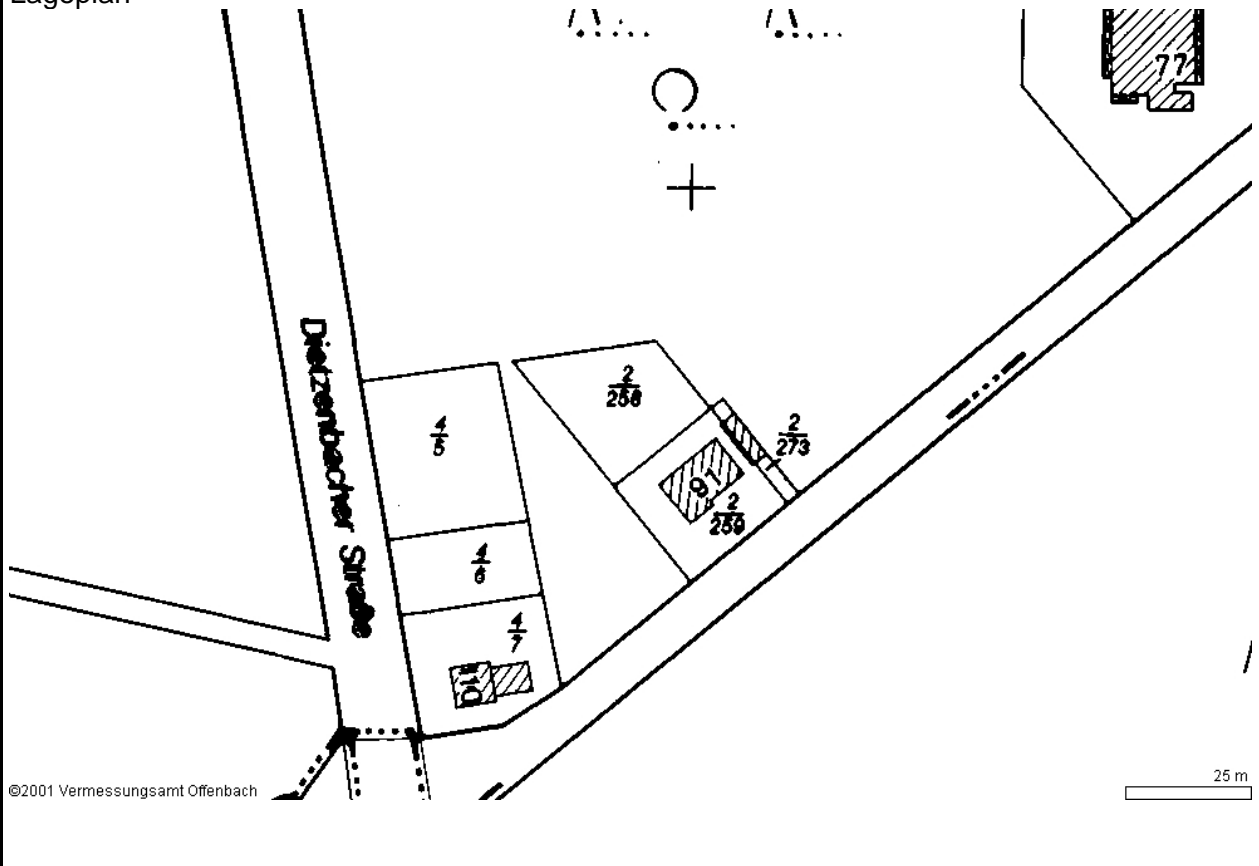
Stadt Offenbach a. M.
Einwendung im Planfeststellungsverfahren
Ausbau Flughafen Frankfurt



lfd. Nr.1530

Gemarkung	OF	X	Bie		Bü		Ru		
Flur	24	Flurstück						2_258	
wirtschaftl. Einheit mit Flurstücken							Fläche insgesamt (m ²):	627	
Adresse (soweit vorh.)									
Str.-Nr.	249	Straßenname				Neusalzer Straße		Haus-Nr.	
Eigentümer: Stadt Offenbach							Erbbaurecht:		
Erbbaunehmer:..									

Lageplan



Nutzungsart: Gartenland

Gebäude- und Freifl.	Öff. Zwecke (110 – 117)	Wohnen (130 – 136)	Handel / D. (140 – 147)	GE / GI (170– 174/321/330)	MI (210 – 213)
	Verkehrs anl. (230 – 236)	Vers.-Anl. (250/252/261)	Landw/Forst (270 -279)	Sport/Camp. (281 – 285)	Baulücke (290 – 292)
Freiflächen	Sport/Camp. (410- 418/422/427/ 430)	Grünanl./Park (420/421)	Acker/Grünl. (610 – 629)	Gartenland (630 – 639)	X Wald (710 – 740)

Nähere Angaben zur Nutzung (insb. bei Gebäude u. Freiflächen für öffentl. Zwecke):
 Zugehörig zu Wohngrundstück Neusalzer Str. 91 (Hausgarten)

Ausweisung im Regionalplan / Bauleitplanung / Sonstige Planungen							
RPS 2000				Bereich f. Landschaftsnutzung und -pflege; Regionaler Grünzug			
FNP				Fläche f. d. Forstwirtschaft			
Sonstige Planung (z.B. L'Plan)							
B'Plan Nr.524		vom:29.10.1983		Landschaftsschutzgebiet			
weitere Angaben (in Bezug auf Lage zu den Ab- und Anflugrouten und Lärmisophonen):							
Lage zu An- / Abflugrouten: Anflug, Bestand: in der Nähe							
Anflug, Planung: in der Nähe							
Abflug: Bestand, Planung: innerhalb							
Lage zu Lärmisophone (60 dB(A)- ROV)							
Westbetrieb:		Tag / Nacht (24 Std.):		Tag:		Nacht:	
Ostbetrieb:		Tag / Nacht (24 Std.):		Tag:		Nacht:	
100 : 100	X	Tag / Nacht (24 Std.):	Ja	Tag:		Nacht:	
Besonderheiten / Sonstiges:							
Einwendungen:							
<ul style="list-style-type: none"> Mitgeltung allgemeiner Einwendungen Die im allgemeinen Teil der Einwendungen der Stadt Offenbach gemachten Aussagen gelten auch für die flurstücks- / einrichtungsbezogenen Einwendungen und sind sinngemäß auf die Flurstücke / Einrichtungen zu übertragen. Spezielle Einwendungen werden im Folgenden vorgebracht. Grundbesitz wird entwertet Der städtische Grundbesitz liegt im engeren Einzugsbereich der Flugrouten (Siedlungsbeschränkungsbereich / potentieller Siedlungsbeschränkungsbereich bzw. unter oder in der Nähe der An- und Abflugrouten). Für diese Bereiche ist eine negative Auswirkung des Vorhabens auf die Grundstückspreisentwicklung und damit auf das fiskalische Vermögen der Stadt Offenbach nicht auszuschließen (vgl. dazu u.a. RDF-Gutachten „externe Kosten“, 2003). Wohnstandort, Bestand (Beeinträchtigung, allg.) Das Flurstück dient dem Wohnen. Die mittel- und langfristige Sicherung der wirtschaftlichen Substanz des Grundstücks ist abhängig von einer marktkonformen Sicherung allgemeiner Wohnbedingungen. Dies wird durch das Vorhaben mit Zunahme des Fluglärms (Dauerschall / Einzelschallereignisse / nächtl. Schallereignisse bzw. Ereignisse in lärmsensiblen Zeiten) in Frage gestellt. Wohnstandort, Bestand (Wertverlust) Die Einschränkung der Lebensqualität durch den Fluglärm gefährdet langfristig die adäquate Vermietbarkeit / Vergabe des Erbbaurechts und damit die Wertschubstanz der Liegenschaft. - Der Eigentümer sieht sich der Gefahr ausgesetzt, mit Mietminderungen / Einschränkungen des Erbbauzinses / Reduktion des erzielbaren Werts bei Verkauf des Erbbaurechts konfrontiert zu werden. – Die Bemühungen des Eigentümers zur nachhaltigen Substanzerhaltung und mit Investitionen verbundene Anpassungen an moderne Wohnverhältnisse werden durch den steigenden Fluglärm entwertet. 							

- **Wohnstandort, (Regional- und Stadtentwicklung)**

Ziel der Regional- und Stadtentwicklung ist es, die „weichen Standortfaktoren“ zu verbessern, um die Wohnbevölkerung der Kernstädte im Ballungsgebiet Rhein-Main (hierzu gehört OF) in der Stadt zu halten, die Standortbindung (und damit soziales Engagement in der Stadt, im Quartier) zu stabilisieren und Suburbanisierung (mit negativen Folgen im Verkehr) zu begrenzen. Hierzu gehört erheblich die Wohnzufriedenheit und dazu auch akzeptable Umweltbedingungen. Hier sind Kernstädte gegenüber den anderen Gemeindetypen in einer ständigen „Aufholjagd“ (vgl. BBR, Bd. 15/2003, S. 18ff). – Die Verschlechterung der Umweltbedingungen infolge vermehrten Fluglärms konterkariert diese Anstrengungen der Stadt- und Regionalplanung und führt zu stadtwirtschaftlicher und sozialer Erosion.

- **Wohnstandort, Bestand (Beeinträchtigung, allg.)**

Zur Wohnzufriedenheit der Bewohner ist die Frage der Umweltbelastungen von erheblicher Brisanz. Bei der Umweltbelastung spielt der Lärm (und hier auch der Fluglärm) eine wesentliche Rolle. Die Befragung des BBR (BBR-Berichte 15/2003, S.50ff) zeigt die wachsende Bedeutung dieses Faktors und die hohe Bedeutung für den Innenstadtrand/Stadtrand der Kernstädte wie OF. Die geplante Erweiterung des Flughafens verschärft diese Problematik und führt zur Entwertung der Wohnliegenschaften (s.o.).

- **Wohnstandort, Bestand (Beeinträchtigung; allg.)**

Das Wohngrundstück wird bereits heute vom Fluglärm stark belastet. – Dadurch wird die allg. Lebensqualität im Wohngebäude und auf den zugehörigen Freiflächen eingeschränkt. Stark betroffen sind hierdurch besonders lärmsensible Personen wie Kinder, alte Menschen, Kranke, Schichtarbeiter sowie Personen, die sich überdurchschnittlich lange in ihrer Wohnung aufhalten (u.a. nicht voll erwerbstätige Frauen). (Da durch Fluktuation sich die Zusammensetzung der Bewohner der Liegenschaft stets ändert, ist – im Sinne längerfristigen Vermietbarkeit - auf allgemeine Kriterien abzustellen und nicht auf die aktuelle Bewohnerschaft).

- **Wohnstandort, Bestand (Belastung / Gesundheit)**

Die vom Fluglärm ausgehenden Belastungen verschlechtern nicht nur die Wohnqualität der Wohnstandorte ganz allgemein.

Sowohl die Höhe der Dauerschallbelastung als auch die Höhe, zeitliche Folge und zeitliche Verteilung der Einzelschallereignisse führt z.T. mindestens zur Überschreitung präventiver medizinischer Vorsorgewerte aber auch gesundheitlicher Grenzwerte.

Es wird in diesem Zusammenhang auch verwiesen auf die von der Stadt Offenbach im Jahr 2003/2004 durchgeführten eigenen Fluglärmmessungen der Fa. MüllerBBM und die daraufhin erfolgte lärmmedizinische Beurteilung durch das Beratungsbüro Maschke. Es wird dabei verwiesen auf die auf Belastungen in den einzelnen Tag- und Nachtzeitscheiben. Weiter wird besonders auf die höhere Belastung an den Wochenenden und Feiertagen hingewiesen, an denen die Bevölkerung nicht nur Anspruch auf Ruhe hat, sondern die Fluglärmereignisse auch als besonders störend empfunden werden.

- **Wohnstandort, Bestand (Beeinträchtigung; Zahl der Lärmereignisse)**

Insbesondere die Steigerung der Zahl der Flugbewegungen in den letzten Jahren und die damit verbundene erhöhte Zahl von Einzelschallereignissen ohne größere Pausen sowie insbesondere die erhebliche Erhöhung der nächtlichen Flugereignisse hat die Wohnqualität verschlechtert.

- **Wohnstandort, Risiko**

Die Wohnstandorte in der Nähe der Anflugrouten werden nicht nur durch das allgemeine Absturzrisiko belastet, sondern auch durch „Eisschlag“, der sich durch Auftauvorgänge an den landenden Flugzeugen ergibt. Hier ist es in Offenbach zu derartigen Ereignissen gekommen. Die Gefahr erhöht sich mit der geplanten Steigerung der Flugbewegungen.

- **Wohnstandort, Bestand (Beeinträchtigung; keine Obergrenze der Flugbewegungen)**

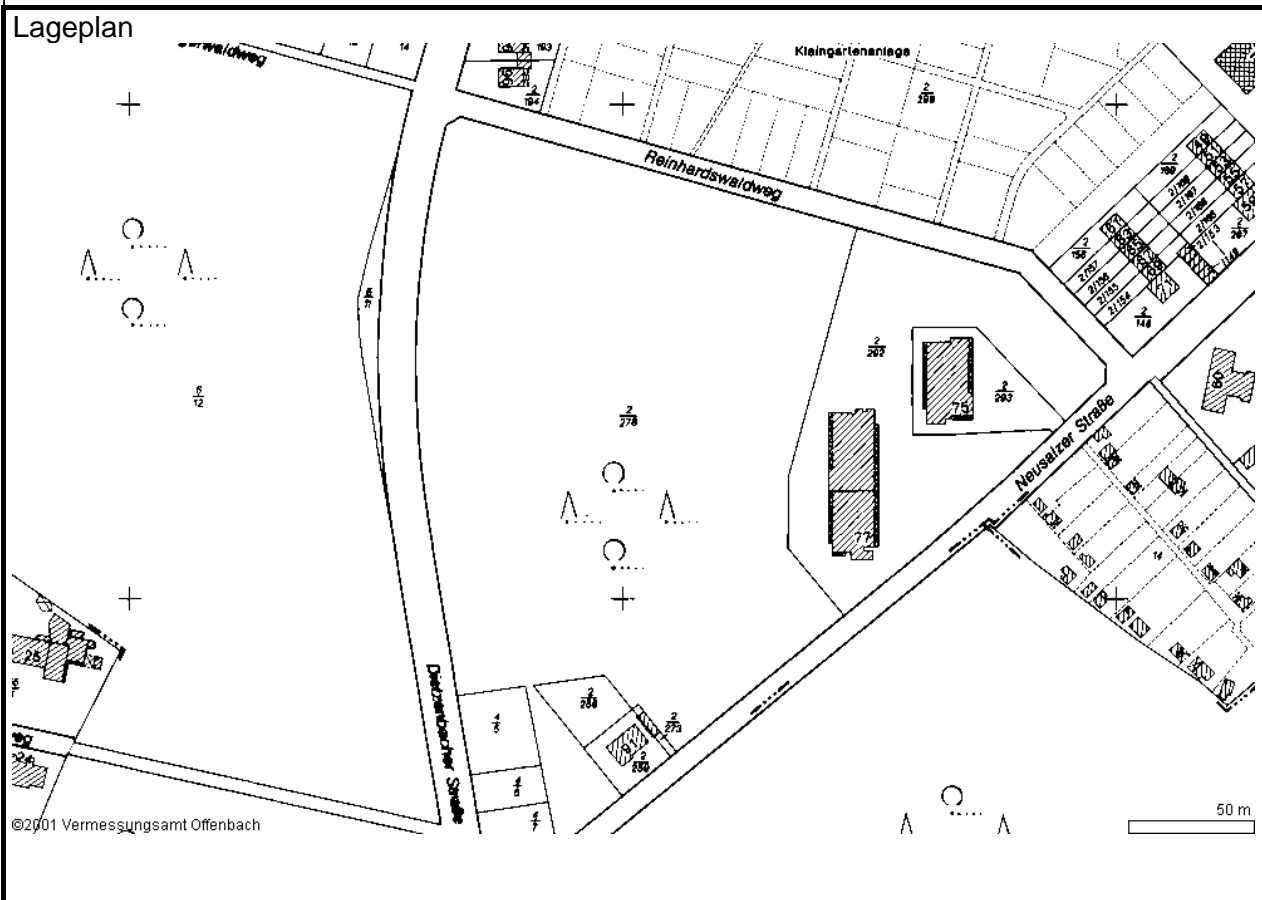
Durch die geplante Steigerung der Flugbewegungen wird die Wohnqualität weiter beeinträchtigt. Da in den Planfeststellungsunterlagen keine Obergrenze verankert ist, muss langfristig mit Flugbewegungen >660.000 und weiter steigendem Fluglärm gerechnet werden.

Stadt Offenbach a. M.
Einwendung im Planfeststellungsverfahren
Ausbau Flughafen Frankfurt



lfd. Nr.1531

Gemarkung	OF	X	Bie		Bü		Ru	
Flur	24	Flurstück						2 278
wirtschaftl. Einheit mit Flurstücken							Fläche insgesamt (m ²):	34929
Adresse (soweit vorh.)								
Str.-Nr.		Straßenname				Vorderwald	Haus-Nr.	
Eigentümer: Stadt Offenbach						Erbbaurecht:		
Erbbaunehmer:..								



Nutzungsart: Mischwald						
Gebäude- und Freifl.	Öff. Zwecke (110 – 117)	Wohnen (130 – 136)	Handel / D. (140 – 147)	GE / GI (170– 174/321/330)	MI (210 – 213)	
	Verkehrsanl. (230 – 236)	Vers.-Anl. (250/252/261)	Landw/Forst (270 -279)	Sport/Camp. (281 – 285)	Baulücke (290 – 292)	
Freiflächen	Sport/Camp. (410- 418/422/427/ 430)	Grünanl./Park (420/421)	Acker/Grünl. (610 – 629)	Gartenland (630 – 639)	Wald (710 – 740)	X

Nähere Angaben zur Nutzung (insb. bei Gebäude u. Freiflächen für öffentl. Zwecke):
 Der gesamte südl. Waldgürtel wird als extensiver Erholungsraum genutzt.

Ausweisung im Regionalplan / Bauleitplanung / Sonstige Planungen							
RPS 2000			Siedlungsbereich (Bestand); Bereich f. Landschaftsnutzung und -pflege; Regionaler Grünzug				
FNP			Fläche f. d. Forstwirtschaft				
Sonstige Planung (z.B. L'Plan)							
B'Plan Nr.524		vom:29.10.1983		Landschaftsschutzgebiet			
weitere Angaben (in Bezug auf Lage zu den Ab- und Anflugrouten und Lärmisophonen):							
Lage zu An- / Abflugrouten: Anflug, Bestand: in der Nähe Anflug, Planung: in der Nähe Abflug: Bestand, Planung: innerhalb							
Lage zu Lärmisophone (60 dB(A)- ROV)							
Westbetrieb:		Tag / Nacht (24 Std.):		Tag:		Nacht:	
Ostbetrieb:		Tag / Nacht (24 Std.):		Tag:		Nacht:	
100 : 100	X	Tag / Nacht (24 Std.):	Ja	Tag:		Nacht:	
Besonderheiten / Sonstiges:							
Teil des Systems „wichtiger Freiraumverbindungen bzw. Hauptfuß- und -radwege mit begleitendem Grün“ (FNP OF 1984, Abb. 1.16); Schutzwald (Forstl. Rahmenplan Südh.); Wald mit Klima-, Sicht- und Immissionsschutzfunktionen (Lärm) Erholungsfunktion (Flächenschutzkarte Hessen)							
Einwendungen:							
<ul style="list-style-type: none"> Mitgeltung allgemeiner Einwendungen Die im allgemeinen Teil der Einwendungen der Stadt Offenbach gemachten Aussagen gelten auch für die flurstücks- / einrichtungsbezogenen Einwendungen und sind sinngemäß auf die Flurstücke / Einrichtungen zu übertragen. Spezielle Einwendungen werden im Folgenden vorgebracht. Grundbesitz wird entwertet Der städtische Grundbesitz liegt im engeren Einzugsbereich der Flugrouten (Siedlungsbeschränkungsbereich / potentieller Siedlungsbeschränkungsbereich bzw. unter oder in der Nähe der An- und Abflugrouten). Für diese Bereiche ist eine negative Auswirkung des Vorhabens auf die Grundstückspreisentwicklung und damit auf das fiskalische Vermögen der Stadt Offenbach nicht auszuschließen (vgl. dazu u.a. RDF-Gutachten „externe Kosten“, 2003). fiskalische Auswirkung Mit der Belastung der wohnnahen Erholungsräume werden öffentliche Mittel von getätigten Investitionen und langjährige Unterhaltungskosten zunehmend entwertet. Zusätzlicher Verkehr / Entwertung anderer Erh.-Räume Die Entwertung wohnortnaher Tages- und Wochenenderholungsflächen im Stadtgebiet führt zum Aufsuchen weiter entfernter Erholungsgebiete in der Region und damit zu mehr Verkehr mit weiteren Umweltbelastungen und zur Belastung des Zeitbudgets der Offenbacher Bevölkerung. Die entfernten Erholungsgebiete kommen auch unter verstärktem Erholungsdruck und verlieren damit Teile ihrer Funktion als extensive, stille Erholungs- und Naturräume. 							

- **Freiraum, allg.**

Offenbach ist flächenmäßig eine kleine Großstadt mit intensiver Bebauung und hoher Dichte. Von daher sind gerade die nahen, über Fuß- und Radweg erreichbaren Erholungsflächen (Mainufer, Wald- und landwirtschaftliche Flächen) von besonderer Bedeutung für die extensive Naherholung und als weiche Standortfaktoren zu erhalten und aufzuwerten. Mit der geplanten Lage der An- und Abflugrouten und der Eindrehbereiche werden die wenigen verbleibenden hochwertigen Freiräume des Bürgel-Rumpenheimer Mainbogens, des Biebertals und der südliche Waldgürtel mit Fluglärm weiter belastet.

- **Freiraum (Beeinträchtigung der Planung)**

Das Flurstück dient der Freiraumentwicklung.

Die Entwicklung dieser Entwicklungspotenziale, insbesondere im Hinblick auf ihre qualitative Seite, wird durch die Erweiterung des Flughafens und der damit verbundenen negativen Auswirkungen schwer beeinträchtigt.

- **Natur und Landschaft (Beeinträchtigung der Planung)**

Das Flurstück dient der Entwicklung von Natur und Landschaft.

Die Entwicklung dieser Entwicklungspotenziale, insbesondere im Hinblick auf ihre qualitative Seite, wird durch die Erweiterung des Flughafens und der damit verbundenen negativen Auswirkungen schwer beeinträchtigt.

- **Erholungsfläche (Lärm)**

Wohnortnahe Erholungsflächen wurden durch die Entwicklung des Fluglärms zunehmend belastet und damit für die Erholung entwertet. Dies wird durch den Bau der NW-Bahn (noch stärkere Streuung des Fluglärms) und die Steigerung der Flugbewegungen verstärkt.

- **Wald (allg.)**

Viele der Erholungs- und Freizeitaktivitäten der Offenbacher Bevölkerung finden im südlichen Waldgürtel statt. Die positiven Eigenschaften der großflächigen Walderholungsflächen (z.B. Stille, Ruhe, Naturerlebnis, Spazieren gehen, Radfahren) können durch vorhandene und mit dem Vorhaben geplante Fluglärmbelastungen nicht bzw. nur sehr eingeschränkt genutzt werden.

- **Wald (Waldbewirtschaftung)**

Die südlichen Waldflächen werden u.a. von der Offenbacher Bevölkerung für die Tages- und Wochenenderholung und zur Freizeitgestaltung als extensiver Erholungsraum genutzt.

Die im Besitz der Stadt Offenbach befindlichen Waldflächen werden u.a. stark unter dem Gesichtspunkt des Erholungswaldes bewirtschaftet. Dafür wendet die Stadt Offenbach laufend Investitionen auf und verzichtet auf reine waldbetriebswirtschaftliche Bewirtschaftung.

Durch vorhandene Belastungen durch den Flugverkehr und weitere Belastungen durch das Vorhaben werden diese Bemühungen entwertet.

- **Erholungsfläche, Bestand (Vertrauensschutz)**

Der rechtskräftige B'Plan Nr.524 der Stadt Offenbach setzt das Flurstück als Landschaftsschutzgebiet fest. Der damit verbundene Vertrauensschutz in Bezug auf die allg. Erholungsqualität im Gebiet wird durch eintretende negative Entwicklung mit dem Fluglärm verletzt.

Offenbach, März 2005

Gez. Grandke, OB

Stadt Offenbach a. M.
Einwendung im Planfeststellungsverfahren
Ausbau Flughafen Frankfurt

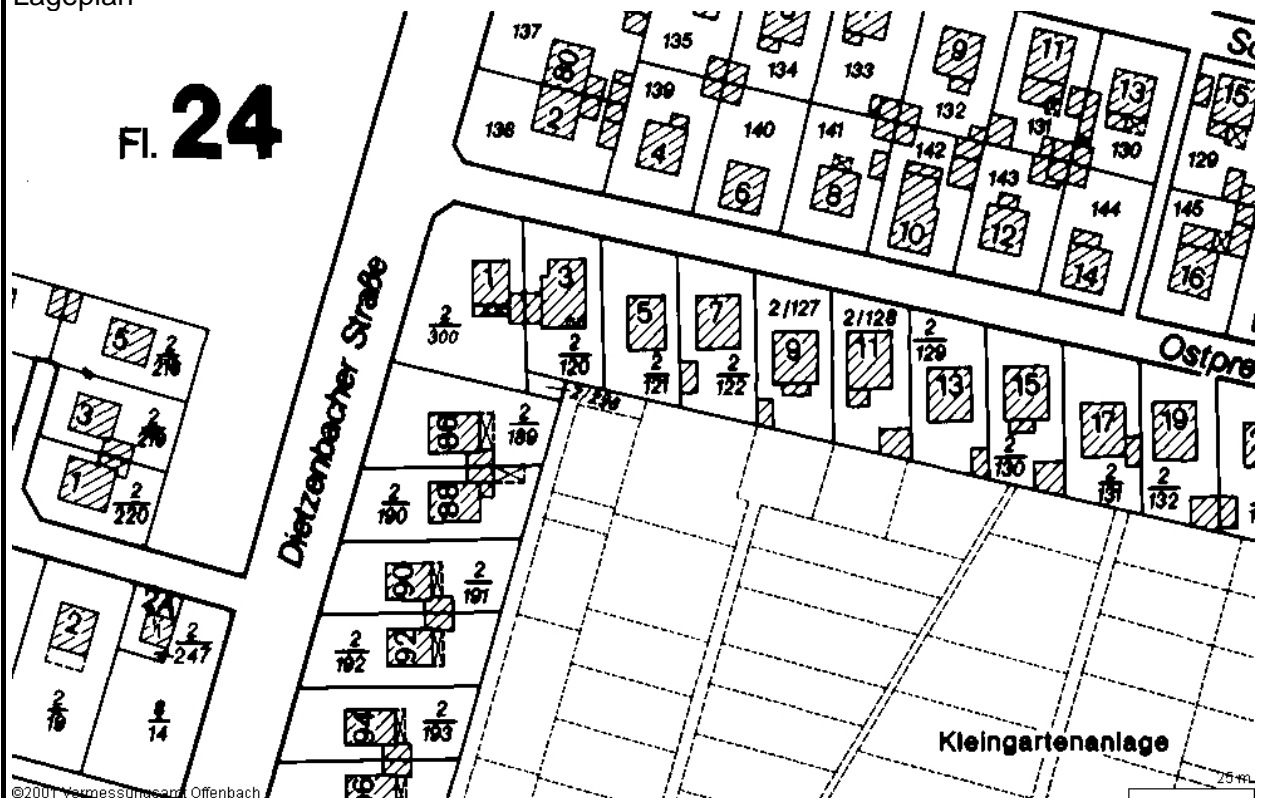


lfd. Nr.1532

Gemarkung	OF	X	Bie		Bü		Ru	
Flur	24	Flurstück						2_298
wirtschaftl. Einheit mit Flurstücken:							Fläche insgesamt (m ²):	30
Adresse (soweit vorh.)								
Str.-Nr.	198	Straßenname				Ostpreußenstraße	Haus-Nr.	
Eigentümer: Stadt Offenbach						Erbbaurecht:		
Erbbaunehmer:								

Lageplan

Fl. **24**



Nutzungsart: GF Wohnen

Gebäude- und Freifl.	Öff. Zwecke (110 – 117)	Wohnen (130 – 136)	X	Handel / D. (140 – 147)	GE / GI (170– 174/321/330)	MI (210 – 213)
	Verkehrs anl. (230 – 236)	Vers.-Anl. (250/252/261)		Landw/Forst (270 -279)	Sport/Camp. (281 – 285)	Baulücke (290 – 292)
Freiflächen	Sport/Camp. (410- 418/422/427/ 430)	Grünanl./Park (420/421)		Acker/Grünl. (610 – 629)	Gartenland (630 – 639)	Wald (710 – 740)

Nähere Angaben zur Nutzung (insb. bei Gebäude u. Freiflächen für öffentl. Zwecke):
 Zugehörig zu Ostpreußenstr. 3

Ausweisung im Regionalplan / Bauleitplanung / Sonstige Planungen							
RPS 2000				Siedlungsbereich (Bestand)			
FNP				Wohnbaufläche			
Sonstige Planung (z.B. L'Plan)							
B'Plan Nr./.		vom					
weitere Angaben (in Bezug auf Lage zu den Ab- und Anflugrouten und Lärmisophonen):							
Lage zu An- / Abflugrouten: Anflug, Bestand: unter							
Anflug, Planung: unter							
Abflug: Bestand, Planung: innerhalb							
Lage zu Lärmisophone (60 dB(A)- ROV)							
Westbetrieb:		Tag / Nacht (24 Std.):		Tag:		Nacht:	
Ostbetrieb:		Tag / Nacht (24 Std.):		Tag:		Nacht:	
100 : 100	X	Tag / Nacht (24 Std.):	Ja	Tag:		Nacht:	
Besonderheiten / Sonstiges:							
Einwendungen:							
<ul style="list-style-type: none"> • Mitgeltung allgemeiner Einwendungen Die im allgemeinen Teil der Einwendungen der Stadt Offenbach gemachten Aussagen gelten auch für die flurstücks- / einrichtungsbezogenen Einwendungen und sind sinngemäß auf die Flurstücke / Einrichtungen zu übertragen. Spezielle Einwendungen werden im Folgenden vorgebracht. • Grundbesitz wird entwertet Der städtische Grundbesitz liegt im engeren Einzugsbereich der Flugrouten (Siedlungsbeschränkungsbereich / potentieller Siedlungsbeschränkungsbereich bzw. unter oder in der Nähe der An- und Abflugrouten). Für diese Bereiche ist eine negative Auswirkung des Vorhabens auf die Grundstückspreisentwicklung und damit auf das fiskalische Vermögen der Stadt Offenbach nicht auszuschließen (vgl. dazu u.a. RDF-Gutachten „externe Kosten“, 2003). • Wohnstandort, Bestand (Beeinträchtigung, allg.) Das Flurstück dient dem Wohnen. Die mittel- und langfristige Sicherung der wirtschaftlichen Substanz des Grundstücks ist abhängig von einer marktkonformen Sicherung allgemeiner Wohnbedingungen. Dies wird durch das Vorhaben mit Zunahme des Fluglärms (Dauerschall / Einzelschallereignisse / nächtl. Schallereignisse bzw. Ereignisse in lärmsensiblen Zeiten) in Frage gestellt. • Wohnstandort, Bestand (Wertverlust) Die Einschränkung der Lebensqualität durch den Fluglärm gefährdet langfristig die adäquate Vermietbarkeit / Vergabe des Erbbaurechts und damit die Wertschubstanz der Liegenschaft. - Der Eigentümer sieht sich der Gefahr ausgesetzt, mit Mietminderungen / Einschränkungen des Erbbauzinses / Reduktion des erzielbaren Werts bei Verkauf des Erbbaurechts konfrontiert zu werden. – Die Bemühungen des Eigentümers zur nachhaltigen Substanzerhaltung und mit Investitionen verbundene Anpassungen an moderne Wohnverhältnisse werden durch den steigenden Fluglärm entwertet. • Wohnstandort, Bestand (Beeinträchtigung; allg.) Die geplante Anfluglinie der NW-Bahn wird die Wohnqualität durch Fluglärm verschlechtern. 							

- **Wohnstandort, (Regional- und Stadtentwicklung)**

Ziel der Regional- und Stadtentwicklung ist es, die „weichen Standortfaktoren“ zu verbessern, um die Wohnbevölkerung der Kernstädte im Ballungsgebiet Rhein-Main (hierzu gehört OF) in der Stadt zu halten, die Standortbindung (und damit soziales Engagement in der Stadt, im Quartier) zu stabilisieren und Suburbanisierung (mit negativen Folgen im Verkehr) zu begrenzen. Hierzu gehört erheblich die Wohnzufriedenheit und dazu auch akzeptable Umweltbedingungen. Hier sind Kernstädte gegenüber den anderen Gemeindetypen in einer ständigen „Aufholjagd“ (vgl. BBR, Bd. 15/2003, S. 18ff). – Die Verschlechterung der Umweltbedingungen infolge vermehrten Fluglärms konterkariert diese Anstrengungen der Stadt- und Regionalplanung und führt zu stadtwirtschaftlicher und sozialer Erosion.

- **Wohnstandort, Bestand (Beeinträchtigung, allg.)**

Zur Wohnzufriedenheit der Bewohner ist die Frage der Umweltbelastungen von erheblicher Brisanz. Bei der Umweltbelastung spielt der Lärm (und hier auch der Fluglärm) eine wesentliche Rolle. Die Befragung des BBR (BBR-Berichte 15/2003, S.50ff) zeigt die wachsende Bedeutung dieses Faktors und die hohe Bedeutung für den Innenstadtrand/Stadtrand der Kernstädte wie OF. Die geplante Erweiterung des Flughafens verschärft diese Problematik und führt zur Entwertung der Wohnliegenschaften (s.o.).

- **Wohnstandort, Bestand (Beeinträchtigung; allg.)**

Das Wohngrundstück wird bereits heute vom Fluglärm stark belastet. – Dadurch wird die allg. Lebensqualität im Wohngebäude und auf den zugehörigen Freiflächen eingeschränkt. Stark betroffen sind hierdurch besonders lärmsensible Personen wie Kinder, alte Menschen, Kranke, Schichtarbeiter sowie Personen, die sich überdurchschnittlich lange in ihrer Wohnung aufhalten (u.a. nicht voll erwerbstätige Frauen). (Da durch Fluktuation sich die Zusammensetzung der Bewohner der Liegenschaft stets ändert, ist – im Sinne längerfristigen Vermietbarkeit - auf allgemeine Kriterien abzustellen und nicht auf die aktuelle Bewohnerschaft).

- **Wohnstandort, Bestand (Belastung / Gesundheit)**

Die vom Fluglärm ausgehenden Belastungen verschlechtern nicht nur die Wohnqualität der Wohnstandorte ganz allgemein.

Sowohl die Höhe der Dauerschallbelastung als auch die Höhe, zeitliche Folge und zeitliche Verteilung der Einzelschallereignisse führt z.T. mindestens zur Überschreitung präventiver medizinischer Vorsorgewerte aber auch gesundheitlicher Grenzwerte.

Es wird in diesem Zusammenhang auch verwiesen auf die von der Stadt Offenbach im Jahr 2003/2004 durchgeführten eigenen Fluglärmmessungen der Fa. MüllerBBM und die daraufhin erfolgte lärmmedizinische Beurteilung durch das Beratungsbüro Maschke. Es wird dabei verwiesen auf die auf Belastungen in den einzelnen Tag- und Nachtzeitscheiben. Weiter wird besonders auf die höhere Belastung an den Wochenenden und Feiertagen hingewiesen, an denen die Bevölkerung nicht nur Anspruch auf Ruhe hat, sondern die Fluglärmereignisse auch als besonders störend empfunden werden.

- **Wohnstandort, Bestand (Beeinträchtigung; Zahl der Lärmereignisse)**

Insbesondere die Steigerung der Zahl der Flugbewegungen in den letzten Jahren und die damit verbundene erhöhte Zahl von Einzelschallereignissen ohne größere Pausen sowie insbesondere die erhebliche Erhöhung der nächtlichen Flugereignisse hat die Wohnqualität verschlechtert.

- **Wohnstandort, Risiko**

Die Wohnstandorte unterhalb der Anflugrouten werden nicht nur durch das allgemeine Absturzrisiko belastet, sondern auch durch „Eisschlag“, der sich durch Auftauvorgänge an den landenden Flugzeugen ergibt. Hier ist es in Offenbach zu derartigen Ereignissen gekommen. Die Gefahr erhöht sich mit der geplanten Steigerung der Flugbewegungen.

- **Wohnstandort, Bestand (Beeinträchtigung; keine Obergrenze der Flugbewegungen)**

Durch die geplante Steigerung der Flugbewegungen wird die Wohnqualität weiter beeinträchtigt. Da in den Planfeststellungsunterlagen keine Obergrenze verankert ist, muss langfristig mit Flugbewegungen >660.000 und weiter steigendem Fluglärm gerechnet werden.

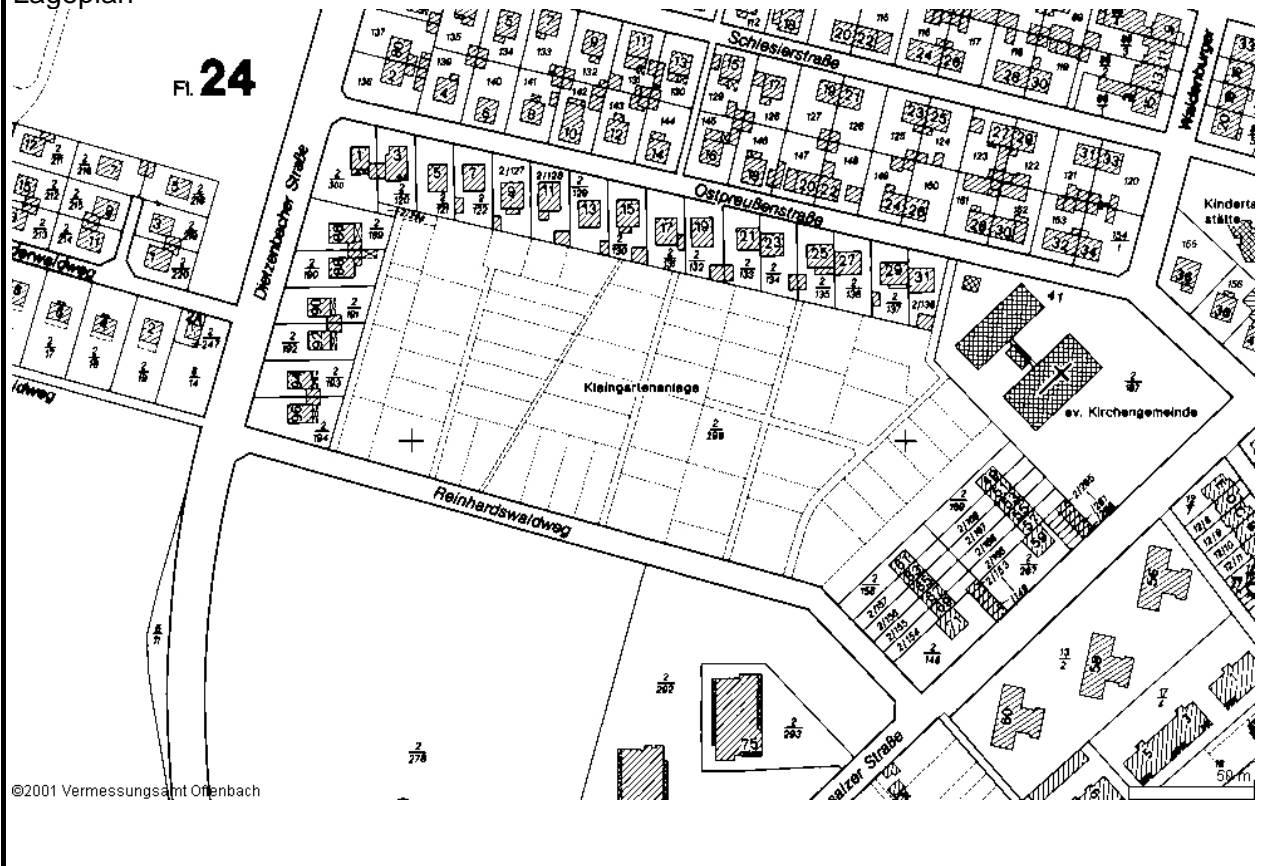
Stadt Offenbach a. M.
Einwendung im Planfeststellungsverfahren
Ausbau Flughafen Frankfurt



lfd. Nr.1533

Gemarkung	OF	X	Bie		Bü		Ru	
Flur	24	Flurstück						2_299
wirtschaftl. Einheit mit Flurstücken							Fläche insgesamt (m ²):	26057
Adresse (soweit vorh.)								
Str.-Nr.		Straßenname				Vorderwald	Haus-Nr.	
Eigentümer: Stadt Offenbach						Erbbaurecht:		
Erbbaunehmer:..								

Lageplan



Nutzungsart: Gartenland

Gebäude- und Freifl.	Öff. Zwecke (110 – 117)	Wohnen (130 – 136)	Handel / D. (140 – 147)	GE / GI (170– 174/321/330)	MI (210 – 213)
	Verkehrs anl. (230 – 236)	Vers.-Anl. (250/252/261)	Landw/Forst (270 -279)	Sport/Camp. (281 – 285)	Baulücke (290 – 292)
Freiflächen	Sport/Camp. (410- 418/422/427/ 430)	Grünanl./Park (420/421)	Acker/Grünl. (610 – 629)	Gartenland (630 – 639)	X Wald (710 – 740)

Nähere Angaben zur Nutzung (insb. bei Gebäude u. Freiflächen für öffentl. Zwecke):
 Dauerkleingärten (Vermieter: Stadt OF)

Ausweisung im Regionalplan / Bauleitplanung / Sonstige Planungen							
RPS 2000				Siedlungsbereich (Bestand)			
FNP				Grünfläche: Wohnungsferne Gärten			
Sonstige Planung (z.B. L'Plan)							
B'Plan Nr./.		vom					
weitere Angaben (in Bezug auf Lage zu den Ab- und Anflugrouten und Lärmisophonen):							
Lage zu An- / Abflugrouten: Anflug, Bestand: unter							
Anflug, Planung: unter							
Abflug: Bestand, Planung: innerhalb							
Lage zu Lärmisophone (60 dB(A)- ROV)							
Westbetrieb:		Tag / Nacht (24 Std.):		Tag:		Nacht:	
Ostbetrieb:		Tag / Nacht (24 Std.):		Tag:		Nacht:	
100 : 100	X	Tag / Nacht (24 Std.):	Ja	Tag:		Nacht:	
Besonderheiten / Sonstiges:							
Einwendungen:							
<ul style="list-style-type: none"> Mitgeltung allgemeiner Einwendungen Die im allgemeinen Teil der Einwendungen der Stadt Offenbach gemachten Aussagen gelten auch für die flurstücks- / einrichtungsbezogenen Einwendungen und sind sinngemäß auf die Flurstücke / Einrichtungen zu übertragen. Spezielle Einwendungen werden im Folgenden vorgebracht. Grundbesitz wird entwertet Der städtische Grundbesitz liegt im engeren Einzugsbereich der Flugrouten (Siedlungsbeschränkungsbereich / potentieller Siedlungsbeschränkungsbereich bzw. unter oder in der Nähe der An- und Abflugrouten). Für diese Bereiche ist eine negative Auswirkung des Vorhabens auf die Grundstückspreisentwicklung und damit auf das fiskalische Vermögen der Stadt Offenbach nicht auszuschließen (vgl. dazu u.a. RDF-Gutachten „externe Kosten“, 2003). Kleingartenentwicklungsplan Die Stadtverordnetenversammlung der Stadt Offenbach hat am 20.10.1988 den Kleingartenentwicklungsplan beschlossen. Infolge wurden zahlreiche Aufstellungsbeschlüsse für Bebauungspläne für Kleingärten gefasst. Hierdurch soll eine geordnete städtebauliche Entwicklung erfolgen. Durch die Erhöhung der Flugbewegungen einerseits und die geplante Landebahn Nordwest andererseits werden bestehende und zukünftig geplante Kleingartengebiete nahezu flächendeckend im Stadtgebiet in hohem bzw. relevantem Masse durch Fluglärm beeinträchtigt. Eine geordnete städtebauliche Entwicklung und Standortplanung und ein darauf – auch in der Vergangenheit – ausgerichteter Grunderwerb ist kaum mehr möglich. Es wird in die Planungshoheit der Gemeinde eingegriffen. Kleingärten als privater Naherholungsraum Das Flurstück dient der kleingärtnerischen Nutzung. Der Anteil von Wohnbauflächen mit einer hohen Dichte bzw. mit einem hohen Anteil an Mietwohnungen ist in Offenbach relativ hoch. Von daher besteht ein großer Bedarf nach Kleingärten, die als Ersatz für im unmittelbaren Wohnumfeld nicht vorhandene oder nicht privat nutzbare Freiräume fungieren. Sie stellen einen intensiv genutzten Naherholungsraum dar (vgl. auch den einzuhaltenden Schallschutz – DIN 18005 – Schallschutz im Städtebau). Die Benutzerhäufigkeit ist relativ hoch (Kleingartenbesitzer inkl. Freunde /Verwandte). Die zunehmende und durch das Vorhaben noch gesteigerte Belastung mit Fluglärm entzieht den 							

Kleingartenflächen zunehmend ihre Naherholungsfunktion

- **Kleingärten als öffentlicher Naherholungsraum**

Das Flurstück ist Teil einer größeren bestehenden Kleingartenanlage, die auch durch die Öffentlichkeit genutzt wird. Insofern dient sie auch der allgemeinen Naherholung. Diese Funktion wird durch zunehmenden und mit dem Vorhaben weiter steigendem Fluglärm entwertet.

Offenbach, März 2005

Gez. Grandke, OB

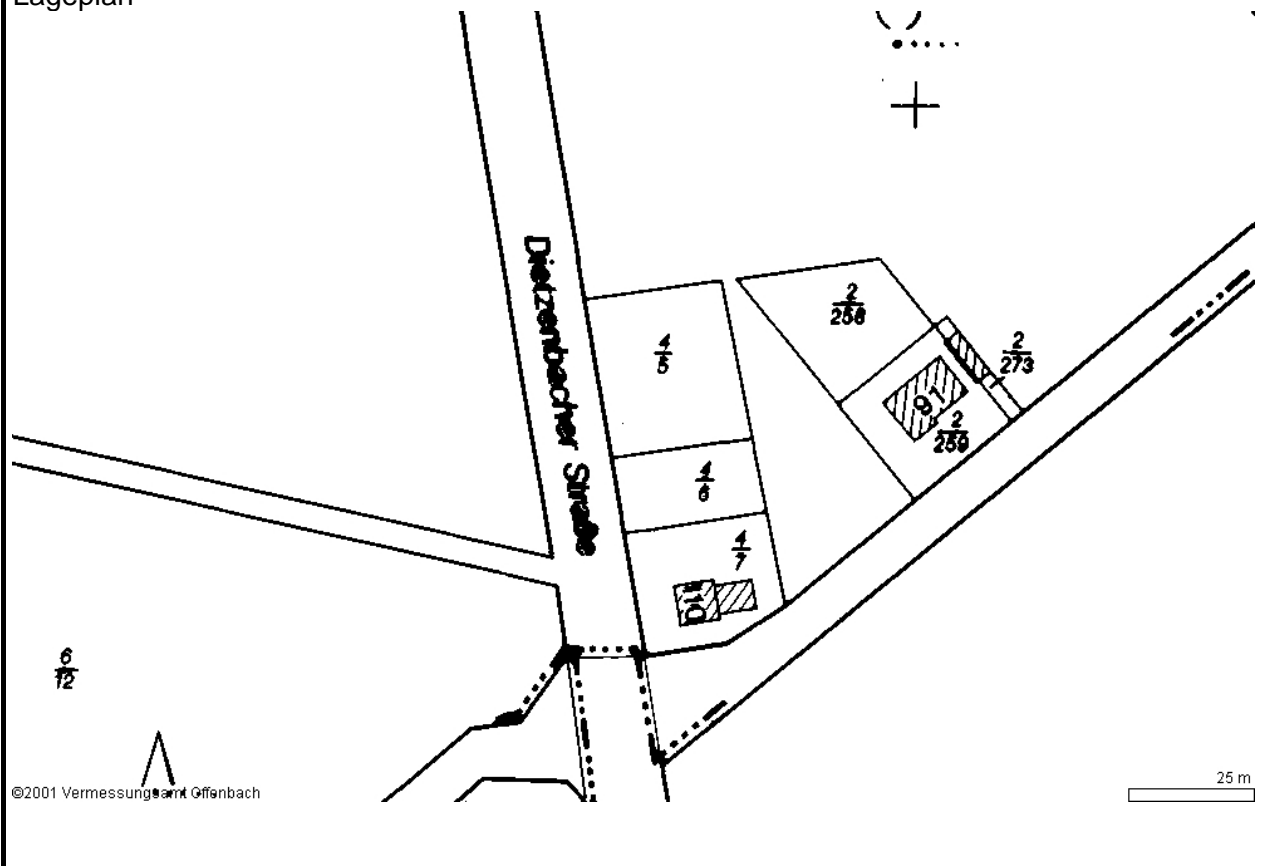
Stadt Offenbach a. M.
Einwendung im Planfeststellungsverfahren
Ausbau Flughafen Frankfurt



lfd. Nr.1534

Gemarkung	OF	X	Bie		Bü		Ru		
Flur	24	Flurstück						4_5	
wirtschaftl. Einheit mit Flurstücken 4_6							Fläche insgesamt (m ²):	1356	
Adresse (soweit vorh.)									
Str.-Nr.		Straßenname				An der Dietzenbacher Straße		Haus-Nr.	
Eigentümer: Stadt Offenbach							Erbbaurecht:		
Erbbaubnehmer:..									

Lageplan



Nutzungsart: Gartenland

Gebäude- und Freifl.	Öff. Zwecke (110 – 117)	Wohnen (130 – 136)	Handel / D. (140 – 147)	GE / GI (170– 174/321/330)	MI (210 – 213)
	Verkehrs anl. (230 – 236)	Vers.-Anl. (250/252/261)	Landw/Forst (270 -279)	Sport/Camp. (281 – 285)	Baulücke (290 – 292)
Freiflächen	Sport/Camp. (410- 418/422/427/ 430)	Grünanl./Park (420/421)	Acker/Grünl. (610 – 629)	Gartenland (630 – 639)	X Wald (710 – 740)

Nähere Angaben zur Nutzung (insb. bei Gebäude u. Freiflächen für öffentl. Zwecke):

Waldfläche / LSG, Der gesamte südl. Waldgürtel wird als extensiver Erholungsraum genutzt.

Ausweisung im Regionalplan / Bauleitplanung / Sonstige Planungen							
RPS 2000				Bereich f. Landschaftsnutzung und -pflege; Regionaler Grünzug			
FNP				Fläche f. d. Forstwirtschaft			
Sonstige Planung (z.B. L'Plan)							
B'Plan Nr.524		vom:29.10.1983		Landschaftsschutzgebiet			
weitere Angaben (in Bezug auf Lage zu den Ab- und Anflugrouten und Lärmisophonen):							
Lage zu An- / Abflugrouten: Anflug, Bestand: in der Nähe Anflug, Planung: in der Nähe Abflug: Bestand, Planung: innerhalb							
Lage zu Lärmisophone (60 dB(A)- ROV)							
Westbetrieb:		Tag / Nacht (24 Std.):		Tag:		Nacht:	
Ostbetrieb:		Tag / Nacht (24 Std.):		Tag:		Nacht:	
100 : 100	X	Tag / Nacht (24 Std.):	Ja	Tag:		Nacht:	
Besonderheiten / Sonstiges:							
Teil des Systems „wichtiger Freiraumverbindungen bzw. Hauptfuß- und -radwege mit begleitendem Grün“ (FNP OF 1984, Abb. 1.16); Schutzwald (Forstl. Rahmenplan Süd.); Wald mit Klima-, Sicht- und Immissionsschutzfunktionen (Lärm) Erholungsfunktion (Flächenschutzkarte Hessen)							
Einwendungen:							
<ul style="list-style-type: none"> Mitgeltung allgemeiner Einwendungen Die im allgemeinen Teil der Einwendungen der Stadt Offenbach gemachten Aussagen gelten auch für die flurstücks- / einrichtungsbezogenen Einwendungen und sind sinngemäß auf die Flurstücke / Einrichtungen zu übertragen. Spezielle Einwendungen werden im Folgenden vorgebracht. Grundbesitz wird entwertet Der städtische Grundbesitz liegt im engeren Einzugsbereich der Flugrouten (Siedlungsbeschränkungsbereich / potentieller Siedlungsbeschränkungsbereich bzw. unter oder in der Nähe der An- und Abflugrouten). Für diese Bereiche ist eine negative Auswirkung des Vorhabens auf die Grundstückspreisentwicklung und damit auf das fiskalische Vermögen der Stadt Offenbach nicht auszuschließen (vgl. dazu u.a. RDF-Gutachten „externe Kosten“, 2003). fiskalische Auswirkung Mit der Belastung der wohnnahen Erholungsräume werden öffentliche Mittel von getätigten Investitionen und langjährige Unterhaltungskosten zunehmend entwertet. Zusätzlicher Verkehr / Entwertung anderer Erh.-Räume Die Entwertung wohnortnaher Tages- und Wochenenderholungsflächen im Stadtgebiet führt zum Aufsuchen weiter entfernter Erholungsgebiete in der Region und damit zu mehr Verkehr mit weiteren Umweltbelastungen und zur Belastung des Zeitbudgets der Offenbacher Bevölkerung. Die entfernten Erholungsgebiete kommen auch unter verstärkten Erholungsdruck und verlieren damit Teile ihrer Funktion als extensive, stille Erholungs- und Naturräume. Freiraum, allg. Offenbach ist flächenmäßig eine kleine Großstadt mit intensiver Bebauung und hoher Dichte. Von daher sind gerade die nahen, über Fuß- und Radweg erreichbaren Erholungsflächen (Mainufer, Wald- und landwirtschaftliche Flächen) von besonderer Bedeutung für die extensive Naherholung und als weiche Standortfaktoren zu erhalten und aufzuwerten. Mit der geplanten Lage der An- und Abflugrouten und der Eindrehbereiche werden die wenigen verbleibenden hochwertigen Freiräume des Bürgel-Rumpenheimer Mainbogens, des Biebertals und der südliche Waldgürtel mit Fluglärm weiter belastet. 							

- **Freiraum (Beeinträchtigung der Planung)**

Das Flurstück dient der Freiraumentwicklung.

Die Entwicklung dieser Entwicklungspotenziale, insbesondere im Hinblick auf ihre qualitative Seite, wird durch die Erweiterung des Flughafens und der damit verbundenen negativen Auswirkungen verhindert.

- **Natur und Landschaft (Beeinträchtigung der Planung)**

Das Flurstück dient der Entwicklung von Natur und Landschaft.

Die Entwicklung dieser Entwicklungspotenziale, insbesondere im Hinblick auf ihre qualitative Seite, wird durch die Erweiterung des Flughafens und der damit verbundenen negativen Auswirkungen verhindert.

- **Erholungsfläche (Lärm)**

Wohnortnahe Erholungsflächen wurden durch die Entwicklung des Fluglärms zunehmend belastet und damit für die Erholung entwertet. Dies wird durch den Bau der NW-Bahn (noch stärkere Streuung des Fluglärms) und die Steigerung der Flugbewegungen verstärkt.

- **Wald (allg.)**

Viele der Erholungs- und Freizeitaktivitäten der Offenbacher Bevölkerung finden im südlichen Waldgürtel statt. Die positiven Eigenschaften der großflächigen Walderholungsflächen (z.B. Stille, Ruhe, Naturerlebnis, Spazieren gehen, Radfahren) können durch vorhandene und mit dem Vorhaben geplante Fluglärmbelastungen nicht bzw. nur sehr eingeschränkt genutzt werden.

- **Wald (Waldbewirtschaftung)**

Die südlichen Waldflächen werden u.a. von der Offenbacher Bevölkerung für die Tages- und Wochenenderholung und zur Freizeitgestaltung als extensiver Erholungsraum genutzt.

Die im Besitz der Stadt Offenbach befindlichen Waldflächen werden u.a. stark unter dem Gesichtspunkt des Erholungswaldes bewirtschaftet. Dafür wendet die Stadt Offenbach laufend Investitionen auf und verzichtet auf reine waldbetriebswirtschaftliche Bewirtschaftung.

Durch vorhandene Belastungen durch den Flugverkehr und weitere Belastungen durch das Vorhaben werden diese Bemühungen entwertet.

- **Erholungsfläche, Bestand (Vertrauensschutz)**

Der rechtskräftige B'Plan Nr. 524 der Stadt Offenbach setzt das Flurstück als Landschaftsschutzgebiet fest. Der damit verbundene Vertrauensschutz in Bezug auf die allg. Erholungsqualität im Gebiet wird durch eintretende negative Entwicklung mit dem Fluglärm verletzt.

Offenbach, März 2005

Gez. Grandke, OB

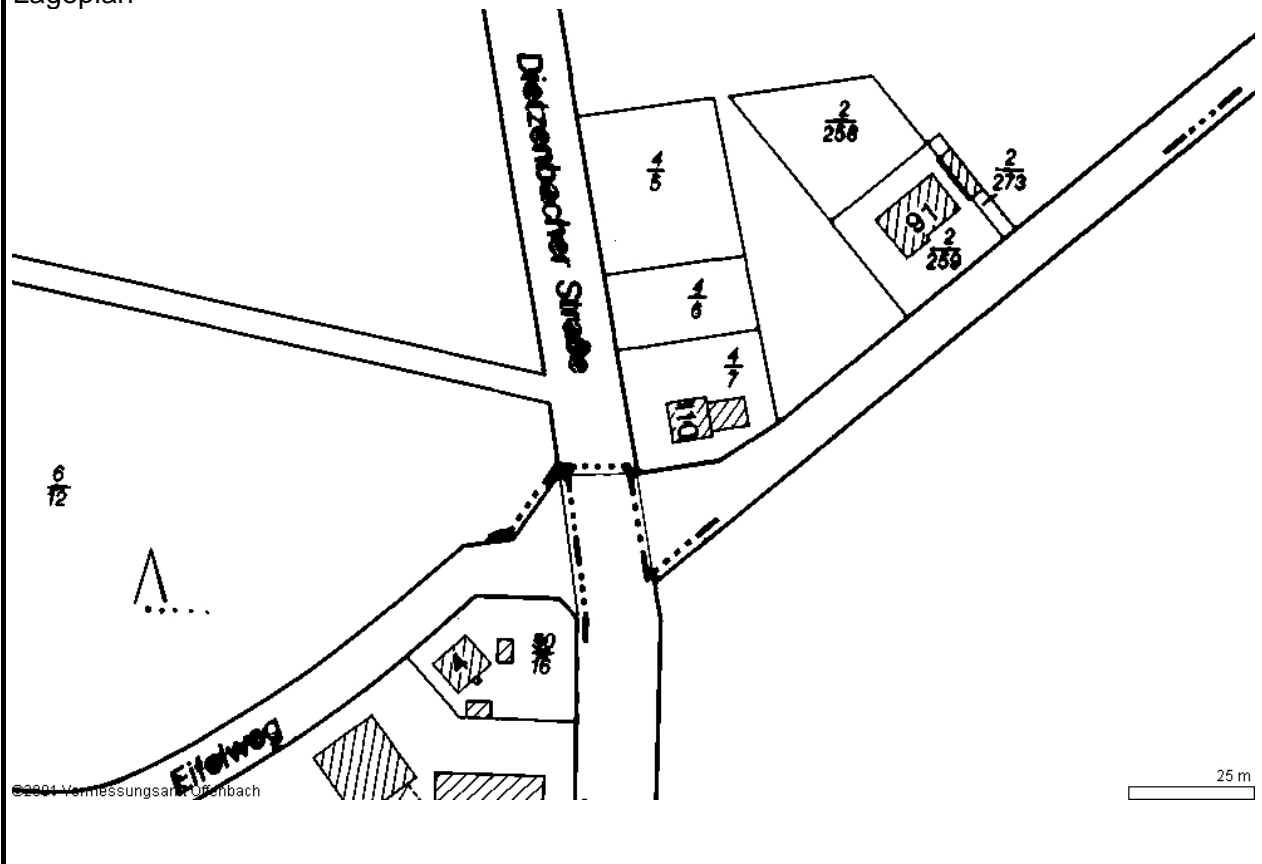
Stadt Offenbach a. M.
Einwendung im Planfeststellungsverfahren
Ausbau Flughafen Frankfurt



lfd. Nr.1535

Gemarkung	OF	X	Bie		Bü		Ru		
Flur	24	Flurstück							4_8
wirtschaftl. Einheit mit Flurstücken:							Fläche insgesamt (m ²):	508	
Adresse (soweit vorh.) Dietzenbacher Straße 110 63069 Offenbach									
Str.-Nr.	089	Straßenname				Dietzenbacher Straße		Haus-Nr.	110
Eigentümer: Stadt Offenbach							Erbbaurecht:		x
Erbbaunehmer: Hillebrand, Birgit Hillebrand, Michael									

Lageplan



Nutzungsart: GF Wohnen

Gebäude- und Freifl.	Öff. Zwecke (110 – 117)	Wohnen (130 – 136)	X	Handel / D. (140 – 147)	GE / GI (170– 174/321/330)	MI (210 – 213)
	Verkehrsanl. (230 – 236)	Vers.-Anl. (250/252/261)		Landw/Forst (270 -279)	Sport/Camp. (281 – 285)	Baulücke (290 – 292)
Freiflächen	Sport/Camp. (410- 418/422/427/ 430)	Grünanl./Park (420/421)		Acker/Grünl. (610 – 629)	Gartenland (630 – 639)	Wald (710 – 740)

Nähere Angaben zur Nutzung (insb. bei Gebäude u. Freiflächen für öffentl. Zwecke):
 Städt. Forsthaus

Ausweisung im Regionalplan / Bauleitplanung / Sonstige Planungen							
RPS 2000				Siedlungsbereich (Bestand); Bereich f. Landschaftsnutzung und -pflege; Regionaler Grünzug			
FNP				Fläche f. d. Forstwirtschaft			
Sonstige Planung (z.B. L'Plan)							
B'Plan Nr.524		vom:29.10.1983		Landschaftsschutzgebiet			
weitere Angaben (in Bezug auf Lage zu den Ab- und Anflugrouten und Lärmisophonen):							
Lage zu An- / Abflugrouten: Anflug, Bestand: in der Nähe Anflug, Planung: in der Nähe Abflug: Bestand, Planung: innerhalb							
Lage zu Lärmisophone (60 dB(A)- ROV)							
Westbetrieb:		Tag / Nacht (24 Std.):		Tag:		Nacht:	
Ostbetrieb:		Tag / Nacht (24 Std.):		Tag:		Nacht:	
100 : 100	X	Tag / Nacht (24 Std.):	Ja	Tag:		Nacht:	
Besonderheiten / Sonstiges:							
Einwendungen:							
<ul style="list-style-type: none"> Mitgeltung allgemeiner Einwendungen Die im allgemeinen Teil der Einwendungen der Stadt Offenbach gemachten Aussagen gelten auch für die flurstücks- / einrichtungsbezogenen Einwendungen und sind sinngemäß auf die Flurstücke / Einrichtungen zu übertragen. Spezielle Einwendungen werden im Folgenden vorgebracht. Grundbesitz wird entwertet Der städtische Grundbesitz liegt im engeren Einzugsbereich der Flugrouten (Siedlungsbeschränkungsbereich / potentieller Siedlungsbeschränkungsbereich bzw. unter oder in der Nähe der An- und Abflugrouten). Für diese Bereiche ist eine negative Auswirkung des Vorhabens auf die Grundstückspreisentwicklung und damit auf das fiskalische Vermögen der Stadt Offenbach nicht auszuschließen (vgl. dazu u.a. RDF-Gutachten „externe Kosten“, 2003). Wohnstandort, Bestand (Beeinträchtigung, allg.) Das Flurstück dient dem Wohnen. Die mittel- und langfristige Sicherung der wirtschaftlichen Substanz des Grundstücks ist abhängig von einer marktkonformen Sicherung allgemeiner Wohnbedingungen. Dies wird durch das Vorhaben mit Zunahme des Fluglärms (Dauerschall / Einzelschallereignisse / nächtl. Schallereignisse bzw. Ereignisse in lärmsensiblen Zeiten) in Frage gestellt. Wohnstandort, Bestand (Wertverlust) Die Einschränkung der Lebensqualität durch den Fluglärm gefährdet langfristig die adäquate Vermietbarkeit / Vergabe des Erbbaurechts und damit die Wertschubstanz der Liegenschaft. - Der Eigentümer sieht sich der Gefahr ausgesetzt, mit Mietminderungen / Einschränkungen des Erbbauzinses / Reduktion des erzielbaren Werts bei Verkauf des Erbbaurechts konfrontiert zu werden. Wohnstandort, Bestand (Beeinträchtigung; allg.) Die geplante Anfluglinie der NW-Bahn wird die Wohnqualität durch Fluglärm verschlechtern. Wohnstandort, Risiko Die Wohnstandorte in der Nähe der Anflugrouten werden nicht nur durch das allgemeine Absturzrisiko belastet, sondern auch durch „Eisschlag“, der sich durch Auftauvorgänge an den landenden Flugzeugen ergibt. Hier ist es in Offenbach zu derartigen Ereignissen gekommen. Die Gefahr erhöht sich mit der geplanten Steigerung der Flugbewegungen. 							

- **Wohnstandort, (Regional- und Stadtentwicklung)**

Ziel der Regional- und Stadtentwicklung ist es, die „weichen Standortfaktoren“ zu verbessern, um die Wohnbevölkerung der Kernstädte im Ballungsgebiet Rhein-Main (hierzu gehört OF) in der Stadt zu halten, die Standortbindung (und damit soziales Engagement in der Stadt, im Quartier) zu stabilisieren und Suburbanisierung (mit negativen Folgen im Verkehr) zu begrenzen. Hierzu gehört erheblich die Wohnzufriedenheit und dazu auch akzeptable Umweltbedingungen. Hier sind Kernstädte gegenüber den anderen Gemeindetypen in einer ständigen „Aufholjagd“ (vgl. BBR, Bd. 15/2003, S. 18ff). – Die Verschlechterung der Umweltbedingungen infolge vermehrten Fluglärms konterkariert diese Anstrengungen der Stadt- und Regionalplanung und führt zu stadtwirtschaftlicher und sozialer Erosion.

- **Wohnstandort, Bestand (Beeinträchtigung, allg.)**

Zur Wohnzufriedenheit der Bewohner ist die Frage der Umweltbelastungen von erheblicher Brisanz. Bei der Umweltbelastung spielt der Lärm (und hier auch der Fluglärm) eine wesentliche Rolle. Die Befragung des BBR (BBR-Berichte 15/2003, S.50ff) zeigt die wachsende Bedeutung dieses Faktors und die hohe Bedeutung für den Innenstadtrand/Stadtrand der Kernstädte wie OF. Die geplante Erweiterung des Flughafens verschärft diese Problematik und führt zur Entwertung der Wohnliegenschaften (s.o.).

- **Wohnstandort, Bestand (Beeinträchtigung; allg.)**

Das Wohngrundstück wird bereits heute vom Fluglärm stark belastet. – Dadurch wird die allg. Lebensqualität im Wohngebäude und auf den zugehörigen Freiflächen eingeschränkt. Stark betroffen sind hierdurch besonders lärmsensible Personen wie Kinder, alte Menschen, Kranke, Schichtarbeiter sowie Personen, die sich überdurchschnittlich lange in ihrer Wohnung aufhalten (u.a. nicht voll erwerbstätige Frauen). (Da durch Fluktuation sich die Zusammensetzung der Bewohner der Liegenschaft stets ändert, ist – im Sinne längerfristigen Vermietbarkeit - auf allgemeine Kriterien abzustellen und nicht auf die aktuelle Bewohnerschaft).

- **Wohnstandort, Bestand (Belastung / Gesundheit)**

Die vom Fluglärm ausgehenden Belastungen verschlechtern nicht nur die Wohnqualität der Wohnstandorte ganz allgemein.

Sowohl die Höhe der Dauerschallbelastung als auch die Höhe, zeitliche Folge und zeitliche Verteilung der Einzelschallereignisse führt z.T. mindestens zur Überschreitung präventiver medizinischer Vorsorgewerte aber auch gesundheitlicher Grenzwerte.

Es wird in diesem Zusammenhang auch verwiesen auf die von der Stadt Offenbach im Jahr 2003/2004 durchgeführten eigenen Fluglärmmessungen der Fa. MüllerBBM und die daraufhin erfolgte lärmmedizinische Beurteilung durch das Beratungsbüro Maschke. Es wird dabei verwiesen auf die auf Belastungen in den einzelnen Tag- und Nachtzeitscheiben. Weiter wird besonders auf die höhere Belastung an den Wochenenden und Feiertagen hingewiesen, an denen die Bevölkerung nicht nur Anspruch auf Ruhe hat, sondern die Fluglärmereignisse auch als besonders störend empfunden werden.

- **Wohnstandort, Bestand (Beeinträchtigung; Zahl der Lärmereignisse)**

Insbesondere die Steigerung der Zahl der Flugbewegungen in den letzten Jahren und die damit verbundene erhöhte Zahl von Einzelschallereignissen ohne größere Pausen sowie insbesondere die erhebliche Erhöhung der nächtlichen Flugereignisse hat die Wohnqualität verschlechtert.

- **Wohnstandort, Bestand (Beeinträchtigung; keine Obergrenze der Flugbewegungen)**

Durch die geplante Steigerung der Flugbewegungen wird die Wohnqualität weiter beeinträchtigt. Da in den Planfeststellungsunterlagen keine Obergrenze verankert ist, muss langfristig mit Flugbewegungen >660.000 und weiter steigendem Fluglärm gerechnet werden.

- **Wohnstandort, Bestand (Vertrauensschutz)**

Der rechtskräftige B'Plan Nr. 524 der Stadt Offenbach setzt das Wohngrundstück als Landschaftsschutzgebiet fest. Der damit verbundene Vertrauensschutz in Bezug auf die allg. Wohnqualität im Gebiet wird durch eintretende negative Entwicklung mit dem Fluglärm verletzt.

Offenbach, März 2005

Gez. Grandke, OB

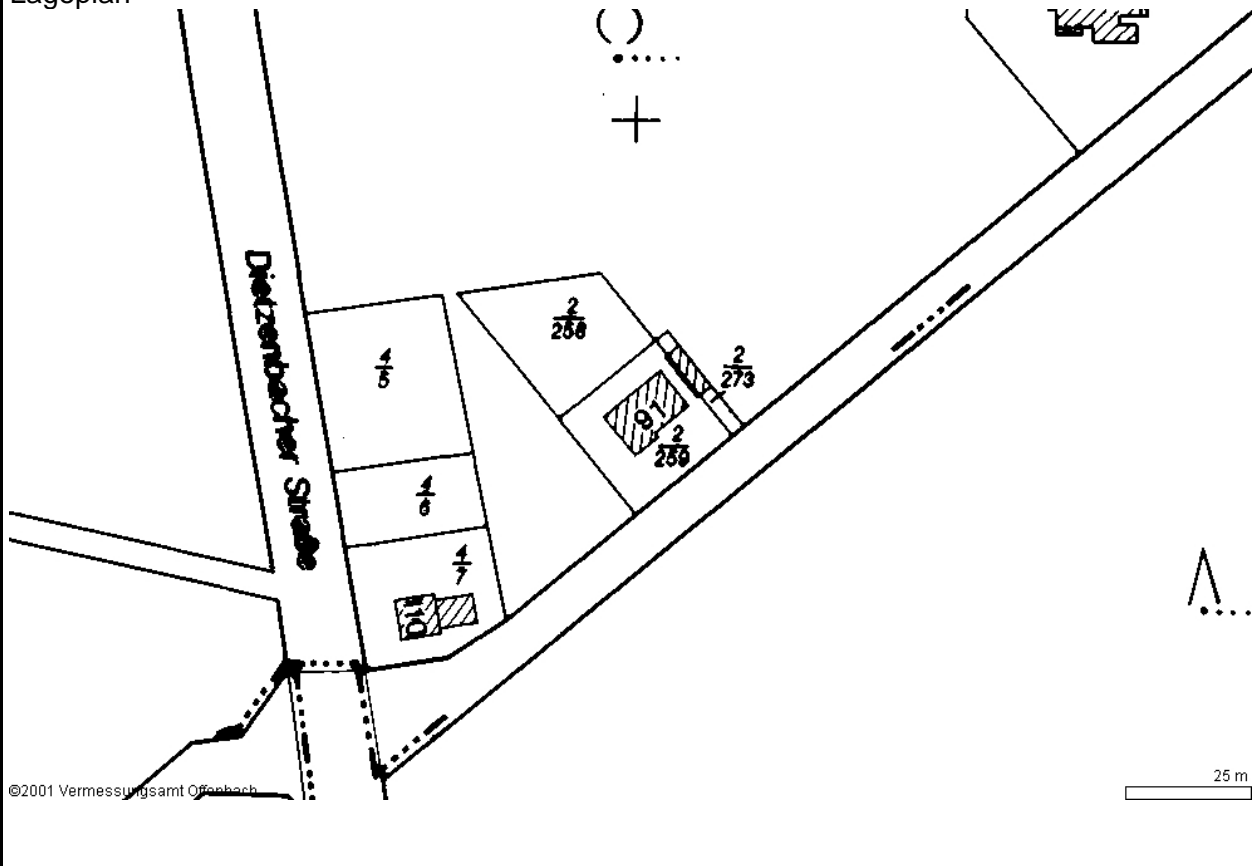
Stadt Offenbach a. M.
Einwendung im Planfeststellungsverfahren
Ausbau Flughafen Frankfurt



lfd. Nr.1536

Gemarkung	OF	X	Bie		Bü		Ru		
Flur	24	Flurstück						4_9	
wirtschaftl. Einheit mit Flurstücken:							Fläche insgesamt (m ²):	191	
Adresse (soweit vorh.)									
Str.-Nr.	089	Straßenname				Dietzenbacher Straße		Haus-Nr.	
Eigentümer: Stadt Offenbach							Erbbaurecht:		
Erbbaunehmer:...									

Lageplan



Nutzungsart: Bauplatz

Gebäude- und Freifl.	Öff. Zwecke (110 – 117)	Wohnen (130 – 136)	Handel / D. (140 – 147)	GE / GI (170– 174/321/330)	MI (210 – 213)	
	Verkehrs anl. (230 – 236)	Vers.-Anl. (250/252/261)	Landw/Forst (270 -279)	Sport/Camp. (281 – 285)	Baulücke (290 – 292)	X
Freiflächen	Sport/Camp. (410- 418/422/427/ 430)	Grünanl./Park (420/421)	Acker/Grünl. (610 – 629)	Gartenland (630 – 639)	Wald (710 – 740)	

Nähere Angaben zur Nutzung (insb. bei Gebäude u. Freiflächen für öffentl. Zwecke):
 Zugehörig zu Dietzenbacher Str. 110

Ausweisung im Regionalplan / Bauleitplanung / Sonstige Planungen							
RPS 2000				Siedlungsbereich (Bestand); Bereich f. Landschaftsnutzung und -pflege; Regionaler Grünzug			
FNP				Fläche f. d. Forstwirtschaft			
Sonstige Planung (z.B. L'Plan)							
B'Plan Nr.524		vom:29.10.1983		Landschaftsschutzgebiet			
weitere Angaben (in Bezug auf Lage zu den Ab- und Anflugrouten und Lärmisophonen):							
Lage zu An- / Abflugrouten: Anflug, Bestand: in der Nähe							
Anflug, Planung: in der Nähe							
Abflug: Bestand, Planung: innerhalb							
Lage zu Lärmisophone (60 dB(A)- ROV)							
Westbetrieb:		Tag / Nacht (24 Std.):		Tag:		Nacht:	
Ostbetrieb:		Tag / Nacht (24 Std.):		Tag:		Nacht:	
100 : 100	X	Tag / Nacht (24 Std.):	Ja	Tag:		Nacht:	
Besonderheiten / Sonstiges:							
Einwendungen:							
<ul style="list-style-type: none"> Mitgeltung allgemeiner Einwendungen Die im allgemeinen Teil der Einwendungen der Stadt Offenbach gemachten Aussagen gelten auch für die flurstücks- / einrichtungsbezogenen Einwendungen und sind sinngemäß auf die Flurstücke / Einrichtungen zu übertragen. Spezielle Einwendungen werden im Folgenden vorgebracht. Grundbesitz wird entwertet Der städtische Grundbesitz liegt im engeren Einzugsbereich der Flugrouten (Siedlungsbeschränkungsbereich / potentieller Siedlungsbeschränkungsbereich bzw. unter oder in der Nähe der An- und Abflugrouten). Für diese Bereiche ist eine negative Auswirkung des Vorhabens auf die Grundstückspreisentwicklung und damit auf das fiskalische Vermögen der Stadt Offenbach nicht auszuschließen (vgl. dazu u.a. RDF-Gutachten „externe Kosten“, 2003). Wohnstandort, Bestand (Beeinträchtigung, allg.) Das Flurstück dient dem Wohnen. Die mittel- und langfristige Sicherung der wirtschaftlichen Substanz des Grundstücks ist abhängig von einer marktkonformen Sicherung allgemeiner Wohnbedingungen. Dies wird durch das Vorhaben mit Zunahme des Fluglärms (Dauerschall / Einzelschallereignisse / nächtl. Schallereignisse bzw. Ereignisse in lärmsensiblen Zeiten) in Frage gestellt. Wohnstandort, Bestand (Wertverlust) Die Einschränkung der Lebensqualität durch den Fluglärm gefährdet langfristig die adäquate Vermietbarkeit / Vergabe des Erbbaurechts und damit die Wertschubstanz der Liegenschaft. - Der Eigentümer sieht sich der Gefahr ausgesetzt, mit Mietminderungen / Einschränkungen des Erbbauzinses / Reduktion des erzielbaren Werts bei Verkauf des Erbbaurechts konfrontiert zu werden. – Die Bemühungen des Eigentümers zur nachhaltigen Substanzerhaltung und mit Investitionen verbundene Anpassungen an moderne Wohnverhältnisse werden durch den steigenden Fluglärm entwertet. Wohnstandort, Risiko Die Wohnstandorte in der Nähe der Anflugrouten werden nicht nur durch das allgemeine Absturzrisiko belastet, sondern auch durch „Eisschlag“, der sich durch Auftauvorgänge an den landenden Flugzeugen ergibt. Hier ist es in Offenbach zu derartigen Ereignissen gekommen. Die Gefahr erhöht sich mit der geplanten Steigerung der Flugbewegungen. 							

- **Wohnstandort, (Regional- und Stadtentwicklung)**

Ziel der Regional- und Stadtentwicklung ist es, die „weichen Standortfaktoren“ zu verbessern, um die Wohnbevölkerung der Kernstädte im Ballungsgebiet Rhein-Main (hierzu gehört OF) in der Stadt zu halten, die Standortbindung (und damit soziales Engagement in der Stadt, im Quartier) zu stabilisieren und Suburbanisierung (mit negativen Folgen im Verkehr) zu begrenzen. Hierzu gehört erheblich die Wohnzufriedenheit und dazu auch akzeptable Umweltbedingungen. Hier sind Kernstädte gegenüber den anderen Gemeindetypen in einer ständigen „Aufholjagd“ (vgl. BBR, Bd. 15/2003, S. 18ff). – Die Verschlechterung der Umweltbedingungen infolge vermehrten Fluglärms konterkariert diese Anstrengungen der Stadt- und Regionalplanung und führt zu stadtwirtschaftlicher und sozialer Erosion.

- **Wohnstandort, Bestand (Beeinträchtigung, allg.)**

Zur Wohnzufriedenheit der Bewohner ist die Frage der Umweltbelastungen von erheblicher Brisanz. Bei der Umweltbelastung spielt der Lärm (und hier auch der Fluglärm) eine wesentliche Rolle. Die Befragung des BBR (BBR-Berichte 15/2003, S.50ff) zeigt die wachsende Bedeutung dieses Faktors und die hohe Bedeutung für den Innenstadtrand/Stadtrand der Kernstädte wie OF. Die geplante Erweiterung des Flughafens verschärft diese Problematik und führt zur Entwertung der Wohnliegenschaften (s.o.).

- **Wohnstandort, Bestand (Beeinträchtigung; allg.)**

Das Wohngrundstück wird bereits heute vom Fluglärm stark belastet. – Dadurch wird die allg. Lebensqualität im Wohngebäude und auf den zugehörigen Freiflächen eingeschränkt. Stark betroffen sind hierdurch besonders lärmsensible Personen wie Kinder, alte Menschen, Kranke, Schichtarbeiter sowie Personen, die sich überdurchschnittlich lange in ihrer Wohnung aufhalten (u.a. nicht voll erwerbstätige Frauen). (Da durch Fluktuation sich die Zusammensetzung der Bewohner der Liegenschaft stets ändert, ist – im Sinne längerfristigen Vermietbarkeit - auf allgemeine Kriterien abzustellen und nicht auf die aktuelle Bewohnerschaft).

- **Wohnstandort, Bestand (Belastung / Gesundheit)**

Die vom Fluglärm ausgehenden Belastungen verschlechtern nicht nur die Wohnqualität der Wohnstandorte ganz allgemein.

Sowohl die Höhe der Dauerschallbelastung als auch die Höhe, zeitliche Folge und zeitliche Verteilung der Einzelschallereignisse führt z.T. mindestens zur Überschreitung präventiver medizinischer Vorsorgewerte aber auch gesundheitlicher Grenzwerte.

Es wird in diesem Zusammenhang auch verwiesen auf die von der Stadt Offenbach im Jahr 2003/2004 durchgeführten eigenen Fluglärmmessungen der Fa. MüllerBBM und die daraufhin erfolgte lärmmedizinische Beurteilung durch das Beratungsbüro Maschke. Es wird dabei verwiesen auf die auf Belastungen in den einzelnen Tag- und Nachtzeitscheiben. Weiter wird besonders auf die höhere Belastung an den Wochenenden und Feiertagen hingewiesen, an denen die Bevölkerung nicht nur Anspruch auf Ruhe hat, sondern die Fluglärmereignisse auch als besonders störend empfunden werden.

- **Wohnstandort, Bestand (Beeinträchtigung; Zahl der Lärmereignisse)**

Insbesondere die Steigerung der Zahl der Flugbewegungen in den letzten Jahren und die damit verbundene erhöhte Zahl von Einzelschallereignissen ohne größere Pausen sowie insbesondere die erhebliche Erhöhung der nächtlichen Flugereignisse hat die Wohnqualität verschlechtert.

- **Wohnstandort, Bestand (Beeinträchtigung; keine Obergrenze der Flugbewegungen)**

Durch die geplante Steigerung der Flugbewegungen wird die Wohnqualität weiter beeinträchtigt. Da in den Planfeststellungsunterlagen keine Obergrenze verankert ist, muss langfristig mit Flugbewegungen >660.000 und weiter steigendem Fluglärm gerechnet werden.

- **Wohnstandort, Bestand (Vertrauensschutz)**

Der rechtskräftige B'Plan Nr.524 der Stadt Offenbach setzt das Wohngrundstück als Landschaftsschutzgebiet fest. Der damit verbundene Vertrauensschutz in Bezug auf die allg. Wohnqualität im Gebiet wird durch eintretende negative Entwicklung mit dem Fluglärm verletzt.

Offenbach, März 2005

Gez. Grandke, OB

Stadt Offenbach a. M.

Einwendung im Planfeststellungsverfahren

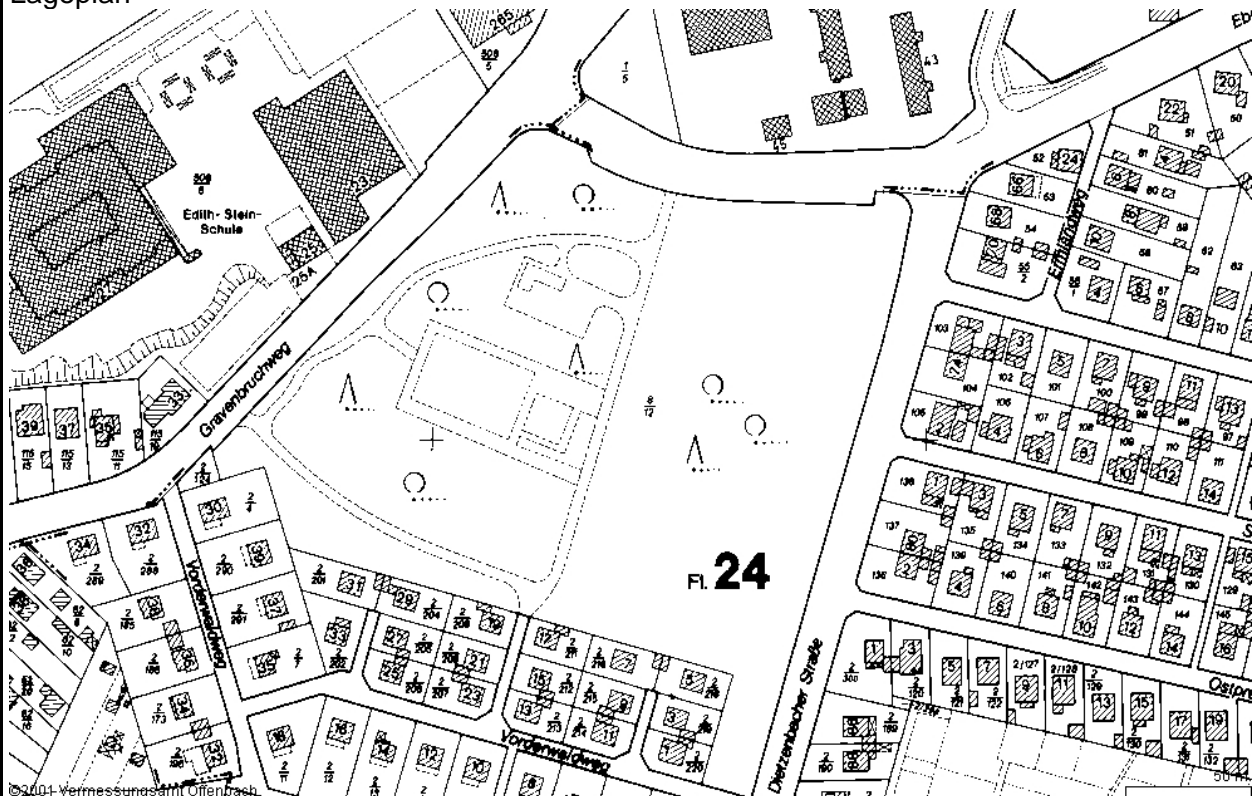
Ausbau Flughafen Frankfurt



lfd. Nr.1537

Gemarkung	OF	X	Bie		Bü		Ru		
Flur	24	Flurstück						8_12	
wirtschaftl. Einheit mit Flurstücken							Fläche insgesamt (m ²):	40434	
Adresse (soweit vorh.)									
Str.-Nr.		Straßenname				Vorderwald		Haus-Nr.	
Eigentümer: Stadt Offenbach							Erbbaurecht:		
Erbbaunehmer:...									

Lageplan



Nutzungsart: Mischwald

Gebäude- und Freifl.	Öff. Zwecke (110 – 117)	Wohnen (130 – 136)	Handel / D. (140 – 147)	GE / GI (170–174/321/330)	MI (210 – 213)	
	Verkehrs anl. (230 – 236)	Vers.-Anl. (250/252/261)	Landw/Forst (270 -279)	Sport/Camp. (281 – 285)	Baulücke (290 – 292)	
Freiflächen	Sport/Camp. (410-418/422/427/430)	Grünanl./Park (420/421)	Acker/Grünl. (610 – 629)	Gartenland (630 – 639)	Wald (710 – 740)	X

Nähere Angaben zur Nutzung (insb. bei Gebäude u. Freiflächen für öffentl. Zwecke):
u.a. Bolzplatz, LSG, städtische Grünfläche mit Waldbäumen bestockt

Ausweisung im Regionalplan / Bauleitplanung / Sonstige Planungen							
RPS 2000				Siedlungsbereich (Bestand)			
FNP				Grünfläche Park			
Sonstige Planung (z.B. L'Plan)							
B'Plan Nr./.		vom					
weitere Angaben (in Bezug auf Lage zu den Ab- und Anflugrouten und Lärmisophonen):							
Lage zu An- / Abflugrouten: Anflug, Bestand: unter							
Anflug, Planung: unter							
Abflug: Bestand, Planung: außerhalb							
Lage zu Lärmisophone (60 dB(A)- ROV)							
Westbetrieb:		Tag / Nacht (24 Std.):		Tag:		Nacht:	
Ostbetrieb:		Tag / Nacht (24 Std.):		Tag:		Nacht:	
100 : 100	X	Tag / Nacht (24 Std.):	Ja	Tag:		Nacht:	
Besonderheiten / Sonstiges:							
Teil des Systems „wichtiger Freiraumverbindungen bzw. Hauptfuß- und –radwege mit begleitendem Grün“ (FNP OF 1984, Abb. 1.16); Schutzwald (Forstl. Rahmenplan Südh.); Wald mit Klima-, Sicht- und Immissionsschutzfunktionen (Lärm) Erholungsfunktion (Flächenschutzkarte Hessen), LSG Nr. 19							
Einwendungen:							
<ul style="list-style-type: none"> Mitgeltung allgemeiner Einwendungen Die im allgemeinen Teil der Einwendungen der Stadt Offenbach gemachten Aussagen gelten auch für die flurstücks- / einrichtungsbezogenen Einwendungen und sind sinngemäß auf die Flurstücke / Einrichtungen zu übertragen. Spezielle Einwendungen werden im Folgenden vorgebracht. Grundbesitz wird entwertet Der städtische Grundbesitz liegt im engeren Einzugsbereich der Flugrouten (Siedlungsbeschränkungsbereich / potentieller Siedlungsbeschränkungsbereich bzw. unter oder in der Nähe der An- und Abflugrouten). Für diese Bereiche ist eine negative Auswirkung des Vorhabens auf die Grundstückspreisentwicklung und damit auf das fiskalische Vermögen der Stadt Offenbach nicht auszuschließen (vgl. dazu u.a. RDF-Gutachten „externe Kosten“, 2003). fiskalische Auswirkung Mit der Belastung der wohnnahen Erholungsräume werden öffentliche Mittel von getätigten Investitionen und langjährige Unterhaltungskosten zunehmend entwertet. Zusätzlicher Verkehr / Entwertung anderer Erh.-Räume Die Entwertung wohnortnaher Tages- und Wochenenderholungsflächen im Stadtgebiet führt zum Aufsuchen weiter entfernter Erholungsgebiete in der Region und damit zu mehr Verkehr mit weiteren Umweltbelastungen und zur Belastung des Zeitbudgets der Offenbacher Bevölkerung. Die entfernten Erholungsgebiete kommen auch unter verstärkten Erholungsdruck und verlieren damit Teile ihrer Funktion als extensive, stille Erholungs- und Naturräume. Freiraum, allg. Offenbach ist flächenmäßig eine kleine Großstadt mit intensiver Bebauung und hoher Dichte. Von daher sind gerade die nahen, über Fuß- und Radweg erreichbaren Erholungsflächen von besonderer Bedeutung für die intensive Naherholung und als weiche Standortfaktoren zu erhalten und aufzuwerten. Mit der geplanten Lage der An- und Abflugrouten und der Eindrehbereiche werden die wenigen verbleibenden Freiräume mit Fluglärm weiter belastet. 							

- **Freiraum (Beeinträchtigung der Planung)**

Das Flurstück dient der Freiraumentwicklung.

Die Entwicklung dieser Entwicklungspotenziale, insbesondere im Hinblick auf ihre qualitative Seite, wird durch die Erweiterung des Flughafens und der damit verbundenen negativen Auswirkungen beeinträchtigt.

- **Erholungsfläche (Lärm)**

Wohnortnahe Erholungsflächen wurden durch die Entwicklung des Fluglärms zunehmend belastet und damit für die Erholung entwertet. Dies wird durch den Bau der NW-Bahn (noch stärkere Streuung des Fluglärms) und die Steigerung der Flugbewegungen verstärkt.

- **Grünflächensystem, Bestand (Beeinträchtigung, allg.)**

Das Flurstück gehört zur öffentlichen Grünfläche. Diese ist Teil eines zusammenhängenden Grünsystems, das sich u.a. ringförmig um den intensiv bebauten Innenstadtbereich bzw. am Main entlangzieht. Der Innenstadtbereich ist besonders von hoher Wohndichte und wenig Grünflächen geprägt. Von daher ist diese Erholungsfläche von besonderer Bedeutung für alle Bevölkerungsgruppen (Kinder, Jugendliche, Erwachsene, Alte), vor allem da sie fußläufig zu erreichen ist. Die Aufenthaltsqualität im Freien und damit verbunden die Nutzbarkeit der Grünfläche wird erheblich durch bestehenden bzw. zunehmenden Fluglärm entwertet.

Offenbach, März 2005

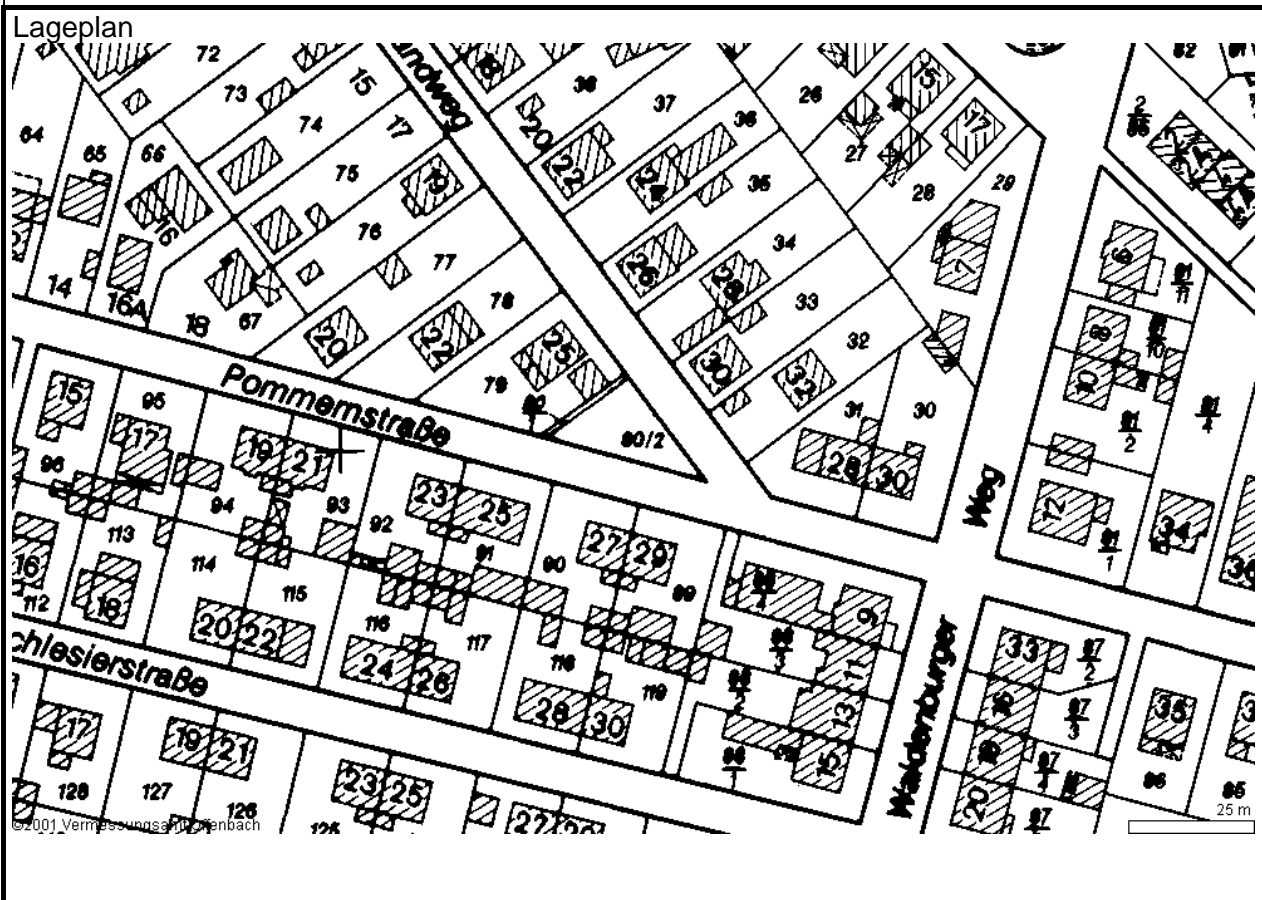
Gez. Grandke, OB

Stadt Offenbach a. M.
Einwendung im Planfeststellungsverfahren
Ausbau Flughafen Frankfurt



lfd. Nr.1538

Gemarkung	OF	X	Bie		Bü		Ru		
Flur	24	Flurstück						80_2	
wirtschaftl. Einheit mit Flurstücken:							Fläche insgesamt (m ²):	280	
Adresse (soweit vorh.)									
Str.-Nr.	200	Straßenname				Samlandweg		Haus-Nr.	
Eigentümer: Stadt Offenbach							Erbbaurecht:		
Erbbaunehmer:..									



Nutzungsart: Grünanlage						
Gebäude- und Freifl.	Öff. Zwecke (110 – 117)	Wohnen (130 – 136)		Handel / D. (140 – 147)	GE / GI (170– 174/321/330)	MI (210 – 213)
	Verkehrsanl. (230 – 236)	Vers.-Anl. (250/252/261)		Landw/Forst (270 -279)	Sport/Camp. (281 – 285)	Baulücke (290 – 292)
Freiflächen	Sport/Camp. (410- 418/422/427/ 430)	Grünanl./Park (420/421)	X	Acker/Grünl. (610 – 629)	Gartenland (630 – 639)	Wald (710 – 740)

Nähere Angaben zur Nutzung (insb. bei Gebäude u. Freiflächen für öffentl. Zwecke):

Ausweisung im Regionalplan / Bauleitplanung / Sonstige Planungen							
RPS 2000				Siedlungsbereich (Bestand)			
FNP				Wohnbaufläche			
Sonstige Planung (z.B. L'Plan)							
B'Plan Nr./.		vom					
weitere Angaben (in Bezug auf Lage zu den Ab- und Anflugrouten und Lärmisophonen):							
Lage zu An- / Abflugrouten: Anflug, Bestand: unter							
Anflug, Planung: unter							
Abflug: Bestand, Planung: außerhalb							
Lage zu Lärmisophone (60 dB(A)- ROV)							
Westbetrieb:		Tag / Nacht (24 Std.):		Tag:		Nacht:	
Ostbetrieb:		Tag / Nacht (24 Std.):		Tag:		Nacht:	
100 : 100	X	Tag / Nacht (24 Std.):	Ja	Tag:		Nacht:	
Besonderheiten / Sonstiges:							
Einwendungen:							
<ul style="list-style-type: none"> • Mitgeltung allgemeiner Einwendungen Die im allgemeinen Teil der Einwendungen der Stadt Offenbach gemachten Aussagen gelten auch für die flurstücks- / einrichtungsbezogenen Einwendungen und sind sinngemäß auf die Flurstücke / Einrichtungen zu übertragen. Spezielle Einwendungen werden im Folgenden vorgebracht. • Grundbesitz wird entwertet Der städtische Grundbesitz liegt im engeren Einzugsbereich der Flugrouten (Siedlungsbeschränkungsbereich / potentieller Siedlungsbeschränkungsbereich bzw. unter oder in der Nähe der An- und Abflugrouten). Für diese Bereiche ist eine negative Auswirkung des Vorhabens auf die Grundstückspreisentwicklung und damit auf das fiskalische Vermögen der Stadt Offenbach nicht auszuschließen (vgl. dazu u.a. RDF-Gutachten „externe Kosten“, 2003). • fiskalische Auswirkung Mit der Belastung der wohnnahen Erholungsräume werden öffentliche Mittel von getätigten Investitionen und langjährige Unterhaltungskosten zunehmend entwertet. • Zusätzlicher Verkehr / Entwertung anderer Erh.-Räume Die Entwertung wohnortnaher Tages- und Wochenenderholungsflächen im Stadtgebiet führt zum Aufsuchen weiter entfernter Erholungsgebiete in der Region und damit zu mehr Verkehr mit weiteren Umweltbelastungen und zur Belastung des Zeitbudgets der Offenbacher Bevölkerung. Die entfernten Erholungsgebiete kommen auch unter verstärktem Erholungsdruck und verlieren damit Teile ihrer Funktion als extensive, stille Erholungs- und Naturräume. • Freiraum, allg. Offenbach ist flächenmäßig eine kleine Großstadt mit intensiver Bebauung und hoher Dichte. Von daher sind gerade die nahen, über Fuß- und Radweg erreichbaren Erholungsflächen von besonderer Bedeutung für die intensive Naherholung und als weiche Standortfaktoren zu erhalten und aufzuwerten. Mit der geplanten Lage der An- und Abflugrouten und der Eindrehbereiche werden die wenigen verbleibenden Freiräume mit Fluglärm weiter belastet. 							

- **Freiraum (Beeinträchtigung der Planung)**

Das Flurstück dient der Freiraumentwicklung.

Die Entwicklung dieser Entwicklungspotenziale, insbesondere im Hinblick auf ihre qualitative Seite, wird durch die Erweiterung des Flughafens und der damit verbundenen negativen Auswirkungen schwer beeinträchtigt.

- **Erholungsfläche (Lärm)**

Wohnortnahe Erholungsflächen wurden durch die Entwicklung des Fluglärms zunehmend belastet und damit für die Erholung entwertet. Dies wird durch den Bau der NW-Bahn (noch stärkere Streuung des Fluglärms) und die Steigerung der Flugbewegungen verstärkt.

Offenbach, März 2005

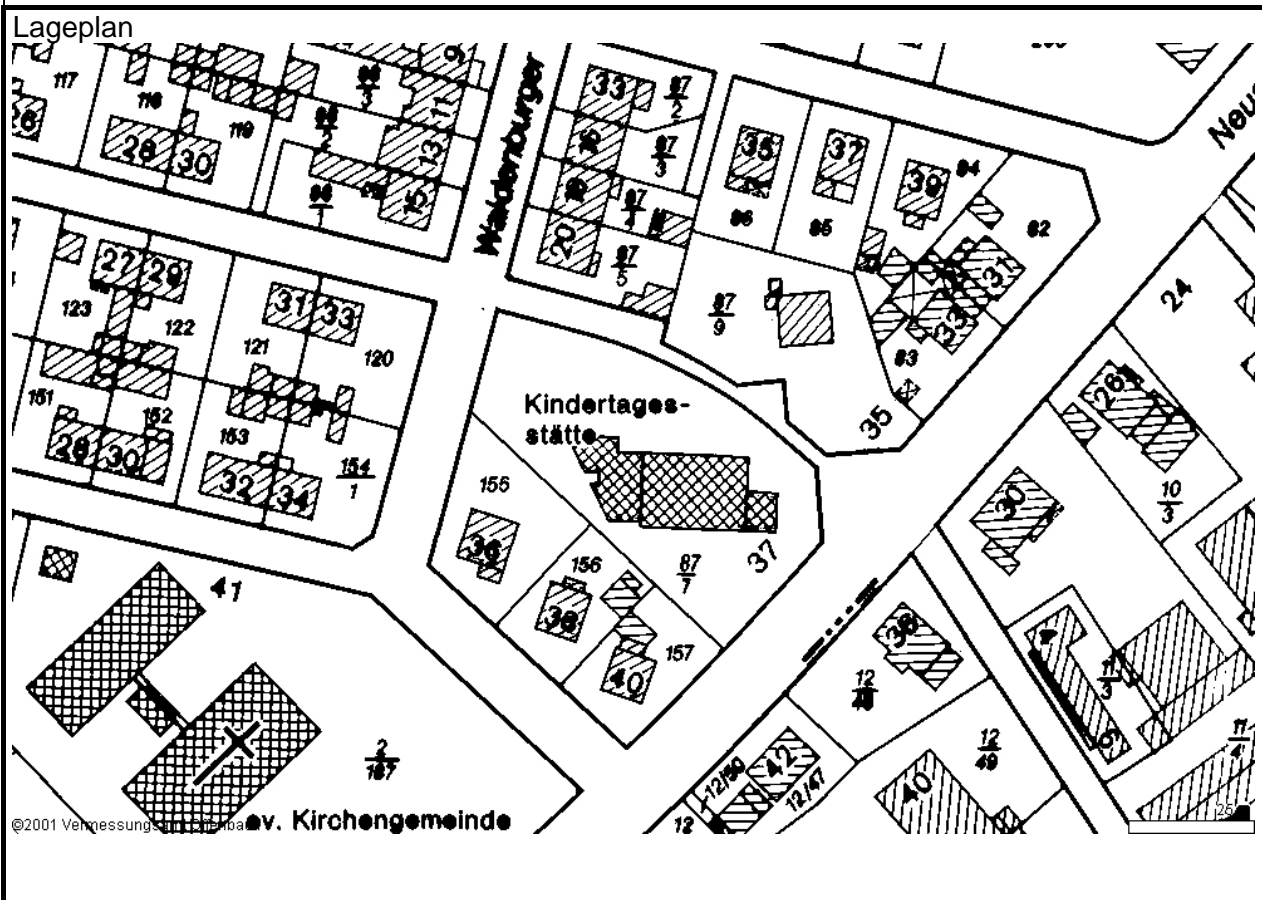
Gez. Grandke, OB

Stadt Offenbach a. M.
Einwendung im Planfeststellungsverfahren
Ausbau Flughafen Frankfurt



lfd. Nr.1539

Gemarkung	OF	X	Bie		Bü		Ru	
Flur	24	Flurstück						87_7
wirtschaftl. Einheit mit Flurstücken:							Fläche insgesamt (m ²):	2587
Adresse (soweit vorh.)								
Str.-Nr.	249	Straßenname				Neusalzer Straße	Haus-Nr.	37
Eigentümer: Stadt Offenbach						Erbbaurecht:		
Erbbauehmer:								



Nutzungsart: GF öffentliche Zwecke						
Gebäude- und Freifl.	Öff. Zwecke (110 – 117)	X	Wohnen (130 – 136)	Handel / D. (140 – 147)	GE / GI (170– 174/321/330)	MI (210 – 213)
	Verkehrs anl. (230 – 236)		Vers.-Anl. (250/252/261)	Landw/Forst (270 -279)	Sport/Camp. (281 – 285)	Baulücke (290 – 292)
Freiflächen	Sport/Camp. (410- 418/422/427/ 430)		Grünanl./Park (420/421)	Acker/Grünl. (610 – 629)	Gartenland (630 – 639)	Wald (710 – 740)

Nähere Angaben zur Nutzung (insb. bei Gebäude u. Freiflächen für öffentl. Zwecke):
 Kita 2, Träger: EKO, Nutzerzahl: 98

Ausweisung im Regionalplan / Bauleitplanung / Sonstige Planungen							
RPS 2000				Siedlungsbereich (Bestand)			
FNP				Gemeinbedarfsfläche: Gemeinschaftseinrichtung			
Sonstige Planung (z.B. L'Plan)							
B'Plan Nr./.		vom					
weitere Angaben (in Bezug auf Lage zu den Ab- und Anflugrouten und Lärmisophonen):							
Lage zu An- / Abflugrouten: Anflug, Bestand: in der Nähe							
Anflug, Planung: in der Nähe							
Abflug: Bestand, Planung: außerhalb							
Lage zu Lärmisophone (60 dB(A)- ROV)							
Westbetrieb:		Tag / Nacht (24 Std.):		Tag:		Nacht:	
Ostbetrieb:		Tag / Nacht (24 Std.):		Tag:		Nacht:	
100 : 100	X	Tag / Nacht (24 Std.):	Ja	Tag:		Nacht:	
Besonderheiten / Sonstiges:							
Einwendungen:							
<ul style="list-style-type: none"> Mitgeltung allgemeiner Einwendungen Die im allgemeinen Teil der Einwendungen der Stadt Offenbach gemachten Aussagen gelten auch für die flurstücks- / einrichtungsbezogenen Einwendungen und sind sinngemäß auf die Flurstücke / Einrichtungen zu übertragen. Spezielle Einwendungen werden im Folgenden vorgebracht. Bezüglich der nachfolgenden Einzeleinwendungen wird auch verwiesen auf die Einwendungen der Stadt Offenbach zu den Kindertagesstätten, wo die Einschränkungen des Betriebs durch Lärm nochmals differenziert dargestellt sind. Grundbesitz wird entwertet Der städtische Grundbesitz liegt im engeren Einzugsbereich der Flugrouten (Siedlungsbeschränkungsbereich / potentieller Siedlungsbeschränkungsbereich bzw. unter oder in der Nähe der An- und Abflugrouten). Für diese Bereiche ist eine negative Auswirkung des Vorhabens auf die Grundstückspreisentwicklung und damit auf das fiskalische Vermögen der Stadt Offenbach nicht auszuschließen (vgl. dazu u.a. RDF-Gutachten „externe Kosten“, 2003). lärmsensible Personengruppen Es gibt Personengruppen in der Bevölkerung, die bei Lärmbelastungen besonders starke Wirkungen zeigen oder auf Lärmbelastungen besonders sensibel reagieren. Schutzwürdige Gruppen sind z.B. Schwangere, Kinder, alte Menschen, Kranke (hier insbesondere Hypertoniker und blutdrucklabile Patienten) und die Gruppe der besonders lärmempfindlichen Personen. Lärm – Gesundheit – Kinder / Schüler Die Weltgesundheitsorganisation (WHO) führt in ihrem Dokument 'Guidelines for community health' im Kapitel 3 "Adverse health effects of noise" unter anderem auf, dass Lärmexposition dazu führt, dass "cognitive performance deteriorates substantially for more complex tasks.." (S. 11). Lärm – Kinder - Gesundheit Speziell für Kinder wird festgestellt: "For aircraft noise, it has been shown that chronic exposure during early childhood appears to impair reading acquisition and reduces motivational capabilities. Of recent concern are concomitant psychophysiological changes (blood pressure and stress hormone levels). Evidence indicates that the longer the exposure, the greater the damage. It seems clear that daycare centers and schools should not be located near major sources of noise." (WHO, 'Guidelines for community health', Kapitel 3, S. 15f.) 							

- **Kinder / Jugendliche - Lärm**

In der Fachliteratur finden sich Hinweise zu den Effekten von Fluglärm bei **Kindern**, Jugendlichen und für Schulkinder. Darin wird hauptsächlich über Defizite in der kognitiven Entwicklung berichtet. (Hygge, S., Evans, G.W., Bullinger, M. (2000) The Munich airport noise study – effects of chronic aircraft noise on children`s perception and cognition. Nice
Meis, M. (2000) Habituation to suboptimal environments: The effects of transportation noise on children's task performance. Oldenburg).

- **Öffentl. Einrichtungen – Schallschutzmassnahmen**

Einige städtische öffentliche Einrichtungen – insbesondere unter der Einflugschneise - wurden in der Vergangenheit mit zusätzlichen Schallschutzmaßnahmen / Lüftungsanlagen versehen, die z.T. auch erhebliche Unterhaltungskosten / Betriebskosten verursacht haben. Durch das Vorhaben werden weitere Maßnahmen mit zusätzlichen Kosten (das bisherige „Nachtschutzgebiet“ und das sich hieran knüpfende Programm des passiven Schallschutzes ist für Offenbach kaum wirksam) erforderlichen bzw. vorhandener Schallschutz muss nachgebessert werden, da sie „falsch“ dimensioniert sind.

- **Kita – Einschränkung des pädagogischen Angebotes**

Die bestehende Fluglärmbelastung beeinträchtigt den Betrieb der Kindertagesstätte. Die Beeinträchtigungen sind vielfacher Natur und beschränken bereits jetzt das pädagogische Angebot und hierdurch zentrale Zielsetzungen der Kindertagesstätte. Eine mit dem Ausbau des Flughafens Frankfurt einhergehende Erhöhung der Dauerschallpegel und Einzelschallereignisse ist mit weiteren Einbußen des Angebotes und entsprechender Qualitätsminderung verbunden. Inwieweit unter diesen Bedingungen eine pädagogisch sinnvoller betrieb der Kindertagesstätte möglich sein wird, muss derzeit offen bleiben.

- **Kita – Kommunikationsunterbrechung insbesondere bei Sprachförderung**

Schulvorbereitende Angebote wie „Sprachförderung“ werden nachhaltig gestört (hauptsächlich durch Kommunikationsunterbrechungen). Unter Sprachförderung sind Korrekturen der Aussprache, Grundlagen der Satzstellung und das Erlangen oder verbessern der Deutschkenntnisse von ausländischen Kindern zu verstehen. Eine Erhöhung des Dauerschallpegels wirkt durch die notwendige Sprachanpassung (lautes Reden) bereits negativ auf die Sprachförderung. Eine erkennbare Erhöhung von Kommunikationsunterbrechungen durch Einzelschallereignisse dürfte mit der Einschränkung / Einstellung dieser Angebote verbunden sein.

- **Kita – Einzelförderungen anderer Träger in den Räumen der Kita**

Pädagogisch und/oder medizinisch gebotene Einzelförderungen (Musiktherapie, Logopädie, Legasthenie, Aufmerksamkeits-Defizit-Syndrom usw.) sind in den Räumlichkeiten der Kindertagesstätte bereits derzeit mit schwierigen Bedingungen konfrontiert. Diese Bereiche liegen zunächst außerhalb der Zuständigkeit der Kindertagesstätte, werden jedoch durch die Bereitstellung der Räumlichkeiten für Kinder der eigenen Institution gefördert. Eine Erhöhung der Lärmsituation dürfte diesen Arbeitsbereich in Frage stellen.

- **Kita – Dauerbelastung der Mitarbeiter/innen**

Die Mitarbeiter und Mitarbeiterinnen der Kindertagesstätte sind bedingt durch das Arbeiten mit Kindern einem hohen Lärmpegel ausgesetzt. Die Fluglärmemissionen erhöhen entsprechend einen lärmvorbelasteten Arbeitsbereich. In den Ruhephasen der Kindertagesstätte treten die Fluglärmgeräusche deutlich in den Vordergrund mit der Folge, das Mitarbeiter und Mitarbeiterinnen der Kindertagesstätte nahezu keine Lärmentlastungspausen wahrnehmen können. Eine Erhöhung der Lärmsituation würde diese Problematik weiter verschärfen.

- **Kita - Ausbildungsfunktion der Kita gestört**

Die Kindertagesstätte übernimmt für das Berufsfeld der Erzieher und Erzieherinnen Ausbildungsfunktion. Diese Ausbildungsfunktion umfaßt in erster Linie die Durchführung von Einführungspraktikas (bis 6 Wochen) und das Ausbildungsabschlußpraktika (verpflichtend 12 Monate). Bereits derzeit werden wichtige praktische Lerneinheiten zum Erlangen des Berufsabschlusses (bspw. problemorientiertes Führen von Elterngesprächen, Durchführung von Elternabenden usw.) durch die bestehende Lärmsituation beeinträchtigt. Eine weitere Verschärfung der Lärmsituation dürfte auch in diesem Bereich mit weiteren Qualitätseinbußen verbunden sein.

- **Kita – Eingeschränkte Nutzung im Außenbereich**

Lern- und Spieleinheiten im Außenbereich der Kindertagesstätte sind vor dem Hintergrund der bestehenden Fluglärmbelastung nicht mehr (Lerneinheiten) bzw. nur noch bedingt (Spieleinheiten) durchführbar. Aktivitäten im Außenbereich sind in erster Linie auf die Sommermonate beschränkt, d.h. in den verkehrsreichsten Monaten des Flughafens. Hinzu kommt, dass die Öffnungszeiten der Kindertagesstätte mit den Tagesspitzenlaststunden des Flughafens zusammen fällt. Die Außenbereiche der Kindertagesstätte sind entsprechend bereits nur noch eingeschränkt nutzbar und dürften bei einer Erhöhung der Lärmsituation mit einem gänzlichen Funktionsverlust verbunden sein.

- **Kita – Gesamtlärmsituation der Kinder (Kita, Spielplatz, Wohnen usw.)**

Es wird darauf hingewiesen, dass ein nicht geringer Anteil der Kinder im direkten Umfeld der Kindertagesstätte wohnt. Für Kinder aus den Hortgruppen ergibt sich nicht selten die geballte Konstellation von Schule, Hort und Wohnen im direkten räumlichen Zusammenspiel. Inwieweit zu beobachtende Verhaltensauffälligkeiten (Hyperaktivität, Aggressionsschübe usw.) auch mit dieser kontinuierlichen Lärmbelastung in Verbindung zu bringen ist, wäre einer lärmmedizinischen Untersuchung.

- **Kita – Nicht-Einhalten der Flugrouten**

Für die Kindertagesstätte ist die Lärmbelastung eine völlig unkalkulierbare Größe. Ein ständig wahrnehmbarer Geräuschpegel von Fluglärm wird durch häufige Ereignisse von sehr lautem Fluglärm unterbrochen. Aus Sicht der Kindertagesstätte liegt dies an den völlig willkürlich an- und abfliegenden Flugzeugen, die teilweise direkt über die Kindertagesstätte fliegen. Das Zusammenspiel von ständigem Fluglärm in Verbindung mit einzelnen sehr lauten Fluglärmereignissen behindert das Arbeiten in der Kindertagesstätte nachhaltig.

- **Kita - Stress- und Angstreaktionen aufgrund tief fliegender Flugzeuge**

Durch das unerwartete Auftreten von Flugzeugen über oder sehr nahe zur Institution, ist bei den Kindern ein Aufschrecken sowie verschiedene Ausprägungen von Fluchtverhalten zu beobachten. Diese Stress- und Angstreaktionen führen wir vor allem auf die selbst bei Kleinkindern eingprägten Bilder vom 11. September 2001 zurück. Die Beruhigungsphasen nach solchen Ereignissen sind individuell unterschiedlich, führen jedoch regelmäßig zu Verschleppung des Arbeitsprogramms. Inwieweit bei Hortkindern, die mit äußerer Stärke reagieren, die Stress- Angstsymptome „geschluckt“ werden, oder bereits Gewöhnungseffekte eingetreten sind ist aus unserer Sicht derzeit nicht zu beantworten. Zur Beantwortung dieser Fragen wären medizinisch belastbare Untersuchungen erforderlich.

- **Kita - Geschlossene Fenster/schlechte Luft/geringe Feuchteabfuhr**

Aufgrund des ständigen Fluglärmpegels und der teilweise sehr lauten Einzelschallereignisse wird oft der Arbeitsalltag grundsätzlich bei geschlossenen Fenstern durchgeführt. Aufgrund des mangelnden Außenluftstromes kommt es hierdurch relativ schnell zu „schlechter Innenraumluft“, d.h. die Kohlendioxidabfuhr ist nicht in ausreichendem Maße gewährleistet. Auch die in den Pausen durchgeführte Stosslüftung kann dieses Problem nur geringfügig mildern. Fachleute aus dem Kreise der Elternschaft haben darauf hingewiesen, dass dies auch zu bauphysikalischen Problemen führen kann. Die hierdurch ebenso bedingte mangelnde Feuchteabfuhr könnte durchaus zu Schimmel- und Sporenbildung führen. Im Extremfall würde dies zur Schließung der Institution führen und hohe Sanierungskosten nach sich ziehen.

- **Kita - Wegzug von Eltern/Sozialstruktur Kita**

Einige Eltern mit ihren Kindern sind aus anderen Stadtgebieten Offenbachs nicht zuletzt aus Gründen des Fluglärms in die Nähe der relativ ruhigen Kindertagesstätte gezogen. Abgesehen von den erzürnten Meinungsbildern dieser Eltern hinsichtlich der geplanten Ausweitung des Frankfurter Flughafens und der hiermit verbundenen steigenden Lärmbelastung, sind dies Eltern, die einen erneuten Umzug nicht scheuen würden. Im Ergebnis wären in der Kindertagesstätte nur noch Kinder zu finden, für deren Eltern ein Umzug aus finanziellen Gründen nicht in Frage kommt. Dies ist mit einem Wandel der Sozialstruktur in der Tagesstätte verbunden, den wir auch aus pädagogischen Gründen ablehnen.

- **Kiga – Wachsende Entfernung von nutzbaren öffentlichen Einrichtungen ohne Fluglärm**

Die Gruppe der 3 bis 6 jährigen sind bekanntermaßen mit einem eingeschränkten Aktionsradius versehen. Für die Kindertagesstätte nutzbare öffentliche Einrichtungen (Kinderspielplätze, Parkanlagen usw.) innerhalb erreichbarer Entfernungen sind weitgehend mit ähnlichen Lärmbelastungen wie die Kindertagesstätte selbst versehen. Nutzbare öffentliche Einrichtungen ohne Fluglärmbelastung sind bereits derzeit nur mit Fremdmitteln (Busse, Bahn usw.) zu erreichen. Bei einer Ausweitung der Lärmbelastung würden die möglichen nutzbaren Einrichtungen im Stadtgebiet Offenbach geringer sowie der organisatorische und finanzielle Aufwand zum Erreichen dieser Einrichtungen höher

- **Krabbelstube / Kiga – Gestörte Ruhephasen bei unter 6 jährigen Kindern**

Für die Gruppe der unter 6jährigen sind die erforderlichen Ruhephasen zumindest teilweise gestört (einige Kinder zeigen sich bezüglich Einschlaf- und Aufweckverhalten als robust andere als sehr sensibel). Mit einer Erhöhung des Lärmpegels und der Einzelschallereignisse dürfte sich die Anzahl der Kinder die mit diesen Verhältnissen noch robust umgehen können weiter verringern. Lärmsensible Kinder dürften Ruhephase nicht mehr als solche wahrnehmen.

Offenbach, März 2005

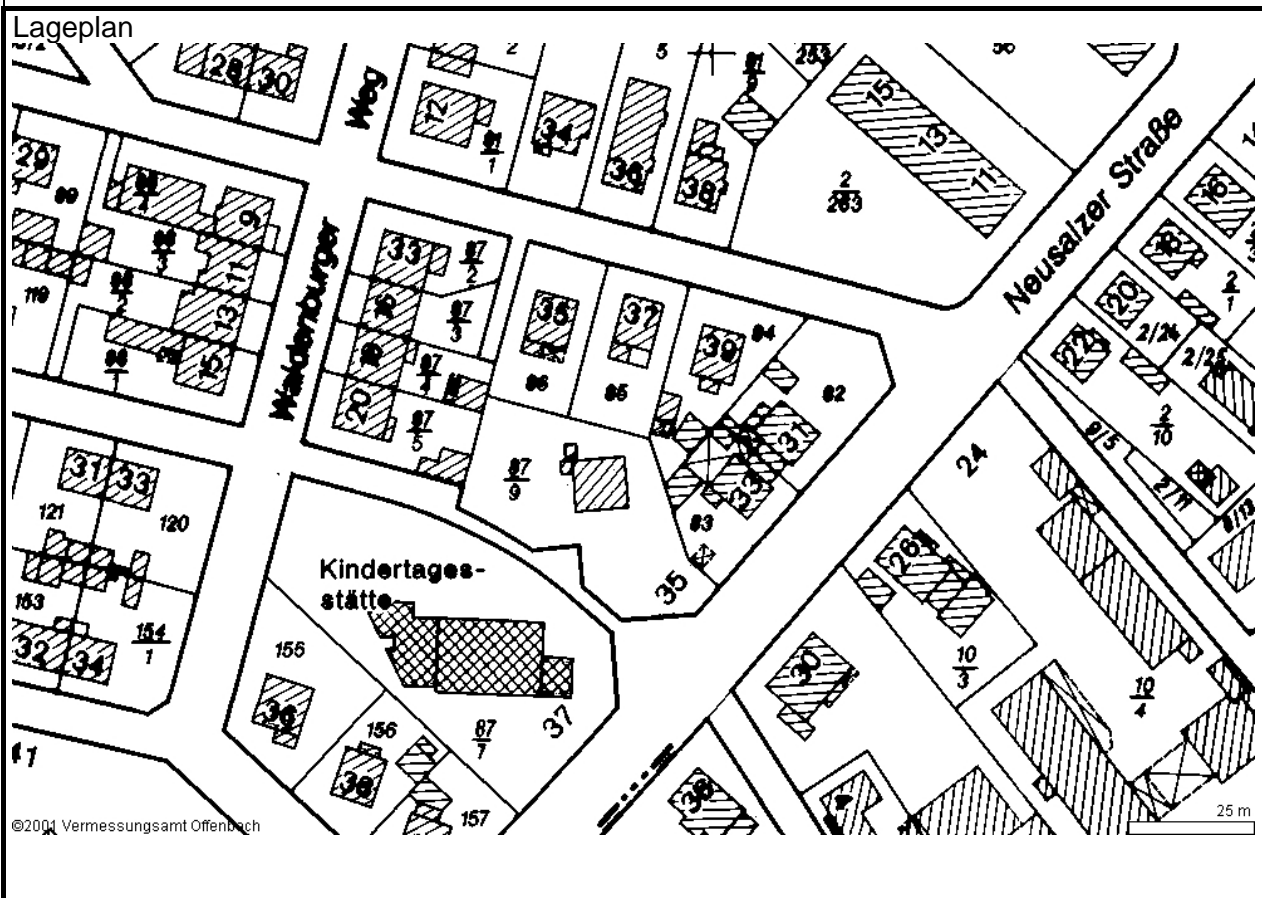
Gez. Grandke, OB

Stadt Offenbach a. M.
Einwendung im Planfeststellungsverfahren
Ausbau Flughafen Frankfurt



lfd. Nr.1540

Gemarkung	OF	X	Bie	Bü	Ru		
Flur	24	Flurstück				87_9	
wirtschaftl. Einheit mit Flurstücken:					Fläche insgesamt (m ²):	1321	
Adresse (soweit vorh.)							
Str.-Nr.	249	Straßenname	Neusalzer Straße			Haus-Nr.	35
Eigentümer: Stadt Offenbach					Erbbaurecht:		
Erbbaunehmer:							



Nutzungsart: GF öffentliche Zwecke						
Gebäude- und Freifl.	Öff. Zwecke (110 – 117)	X	Wohnen (130 – 136)	Handel / D. (140 – 147)	GE / GI (170–174/321/330)	MI (210 – 213)
	Verkehrs anl. (230 – 236)		Vers.-Anl. (250/252/261)	Landw/Forst (270 -279)	Sport/Camp. (281 – 285)	Baulücke (290 – 292)
Freiflächen	Sport/Camp. (410-418/422/427/430)		Grünanl./Park (420/421)	Acker/Grünl. (610 – 629)	Gartenland (630 – 639)	Wald (710 – 740)

Nähere Angaben zur Nutzung (insb. bei Gebäude u. Freiflächen für öffentl. Zwecke):
 Jugendzentrum Falkenheim, Träger: Stadt Offenbach

Ausweisung im Regionalplan / Bauleitplanung / Sonstige Planungen							
RPS 2000				Siedlungsbereich (Bestand)			
FNP				Gemeinbedarfsfläche: Gemeinschaftseinrichtung			
Sonstige Planung (z.B. L'Plan)							
B'Plan Nr./.		vom					
weitere Angaben (in Bezug auf Lage zu den Ab- und Anflugrouten und Lärmisophonen):							
Lage zu An- / Abflugrouten: Anflug, Bestand: in der Nähe							
Anflug, Planung: in der Nähe							
Abflug: Bestand, Planung: außerhalb							
Lage zu Lärmisophone (60 dB(A)- ROV)							
Westbetrieb:		Tag / Nacht (24 Std.):		Tag:		Nacht:	
Ostbetrieb:		Tag / Nacht (24 Std.):		Tag:		Nacht:	
100 : 100	X	Tag / Nacht (24 Std.):	Ja	Tag:		Nacht:	
Besonderheiten / Sonstiges:							
Einwendungen:							
<ul style="list-style-type: none"> • Mitgeltung allgemeiner Einwendungen Die im allgemeinen Teil der Einwendungen der Stadt Offenbach gemachten Aussagen gelten auch für die flurstücks- / einrichtungsbezogenen Einwendungen und sind sinngemäß auf die Flurstücke / Einrichtungen zu übertragen. Spezielle Einwendungen werden im Folgenden vorgebracht. • Grundbesitz wird entwertet Der städtische Grundbesitz liegt im engeren Einzugsbereich der Flugrouten (Siedlungsbeschränkungsbereich / potentieller Siedlungsbeschränkungsbereich bzw. unter oder in der Nähe an An- und Abflugrouten). Für diese Bereiche ist eine negative Auswirkung des Vorhabens auf die Grundstückspreisentwicklung und damit auf das fiskalische Vermögen der Stadt Offenbach nicht auszuschließen (vgl. dazu u.a. RDF-Gutachten „externe Kosten“, 2003). • Jugendeinrichtung Im Allgemeinen ist eine solche Einrichtung nicht im besonderen Maße lärmsensibel. Jedoch halten sich hier Jugendliche auf, die häufig in ihrer Schul- und Wohnsituation ebenfalls dem Fluglärm ausgesetzt sind und daher besonders belastet sind. – Außerdem sollte das Angebot an Aktivitäten in einer solchen Einrichtung nicht auf lärmunempfindliche Nutzungen beschränkt bleiben müssen. Solche Aktivitäten (z.B. Hausaufgabenbetreuung) finden jedoch statt. Der zunehmende Fluglärm behindert die freie Entfaltung in der Einrichtung und behindert ansonsten die ungestörte Kommunikation. • Kinder / Jugendliche - Lärm In der Fachliteratur finden sich Hinweise zu den Effekten von Fluglärm bei Kindern, Jugendlichen und für Schulkinder. Darin wird hauptsächlich über Defizite in der kognitiven Entwicklung berichtet. (Hygge, S., Evans, G.W., Bullinger, M. (2000) The Munich airport noise study – effects of chronic aircraft noise on children`s perception and cognition. Nice Meis, M. (2000) Habituation to suboptimal environments: The effects of transportation noise on children's task performance. Oldenburg). 							
Offenbach, März 2005							
Gez. Grandke, OB							

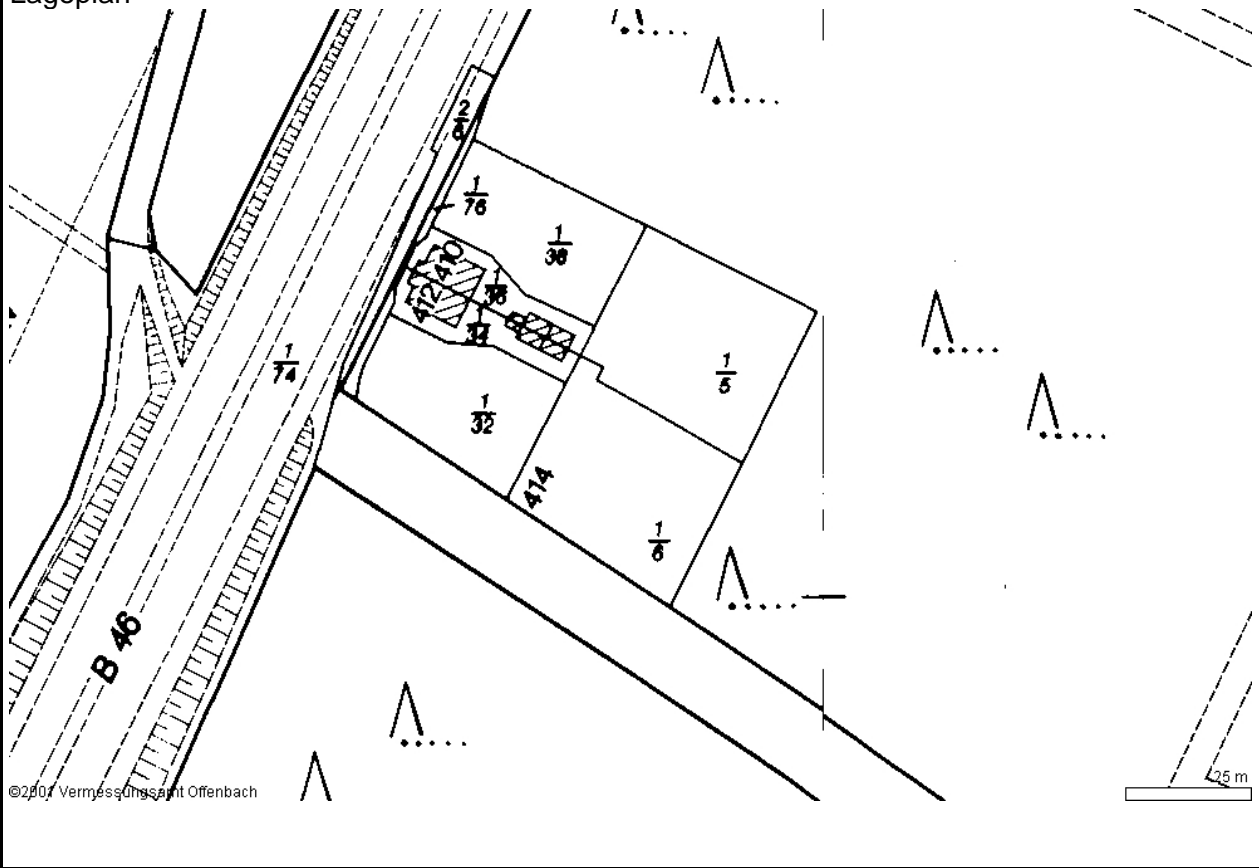
Stadt Offenbach a. M.
Einwendung im Planfeststellungsverfahren
Ausbau Flughafen Frankfurt



lfd. Nr.1541

Gemarkung	OF	X	Bie		Bü		Ru		
Flur	31	Flurstück						1_32	
wirtschaftl. Einheit mit Flurstücken							Fläche insgesamt (m ²):	879	
Adresse (soweit vorh.)									
Str.-Nr.		Straßenname				An der Sprendlinger Landstraße		Haus-Nr.	
Eigentümer: Stadt Offenbach							Erbbaurecht:		
Erbbaunehmer:...									

Lageplan



Nutzungsart: Gartenland

Gebäude- und Freifl.	Öff. Zwecke (110 – 117)	Wohnen (130 – 136)	Handel / D. (140 – 147)	GE / GI (170– 174/321/330)	MI (210 – 213)
	Verkehrs anl. (230 – 236)	Vers.-Anl. (250/252/261)	Landw/Forst (270 -279)	Sport/Camp. (281 – 285)	Baulücke (290 – 292)
Freiflächen	Sport/Camp. (410- 418/422/427/ 430)	Grünanl./Park (420/421)	Acker/Grünl. (610 – 629)	Gartenland (630 – 639)	X Wald (710 – 740)

Nähere Angaben zur Nutzung (insb. bei Gebäude u. Freiflächen für öffentl. Zwecke):
 Zugehörig zum Grundstück Sprendlinger Landstr. 412

Ausweisung im Regionalplan / Bauleitplanung / Sonstige Planungen							
RPS 2000				Bereich f. Landschaftsnutzung und -pflege; Regionaler Grünzug			
FNP				Fläche f. d. Forstwirtschaft			
Sonstige Planung (z.B. L'Plan)							
B'Plan Nr./.		vom					
weitere Angaben (in Bezug auf Lage zu den Ab- und Anflugrouten und Lärmisophonen):							
Lage zu An- / Abflugrouten: Anflug, Bestand: außerhalb							
Anflug, Planung: außerhalb							
Abflug: Bestand, Planung: innerhalb							
Lage zu Lärmisophone (60 dB(A)- ROV)							
Westbetrieb:		Tag / Nacht (24 Std.):		Tag:		Nacht:	
Ostbetrieb:		Tag / Nacht (24 Std.):		Tag:		Nacht:	
100 : 100	X	Tag / Nacht (24 Std.):	Ja	Tag:		Nacht:	
Besonderheiten / Sonstiges:							
Einwendungen:							
<ul style="list-style-type: none"> Mitgeltung allgemeiner Einwendungen Die im allgemeinen Teil der Einwendungen der Stadt Offenbach gemachten Aussagen gelten auch für die flurstücks- / einrichtungsbezogenen Einwendungen und sind sinngemäß auf die Flurstücke / Einrichtungen zu übertragen. Spezielle Einwendungen werden im Folgenden vorgebracht. Grundbesitz wird entwertet Der städtische Grundbesitz liegt im engeren Einzugsbereich der Flugrouten (Siedlungsbeschränkungsbereich / potentieller Siedlungsbeschränkungsbereich bzw. unter oder in der Nähe der An- und Abflugrouten). Für diese Bereiche ist eine negative Auswirkung des Vorhabens auf die Grundstückspreisentwicklung und damit auf das fiskalische Vermögen der Stadt Offenbach nicht auszuschließen (vgl. dazu u.a. RDF-Gutachten „externe Kosten“, 2003). Wohnstandort, Bestand (Beeinträchtigung, allg.) Das Flurstück dient dem Wohnen. Die mittel- und langfristige Sicherung der wirtschaftlichen Substanz des Grundstücks ist abhängig von einer marktkonformen Sicherung allgemeiner Wohnbedingungen. Dies wird durch das Vorhaben mit Zunahme des Fluglärms (Dauerschall / Einzelschallereignisse / nächtl. Schallereignisse bzw. Ereignisse in lärmsensiblen Zeiten) in Frage gestellt. Wohnstandort, Bestand (Wertverlust) Die Einschränkung der Lebensqualität durch den Fluglärm gefährdet langfristig die adäquate Vermietbarkeit / Vergabe des Erbbaurechts und damit die Wertschubstanz der Liegenschaft. - Der Eigentümer sieht sich der Gefahr ausgesetzt, mit Mietminderungen / Einschränkungen des Erbbauzinses / Reduktion des erzielbaren Werts bei Verkauf des Erbbaurechts konfrontiert zu werden. - Die Bemühungen des Eigentümers zur nachhaltigen Substanzerhaltung und mit Investitionen verbundene Anpassungen an moderne Wohnverhältnisse werden durch den steigenden Fluglärm entwertet. 							

- **Wohnstandort, (Regional- und Stadtentwicklung)**

Ziel der Regional- und Stadtentwicklung ist es, die „weichen Standortfaktoren“ zu verbessern, um die Wohnbevölkerung der Kernstädte im Ballungsgebiet Rhein-Main (hierzu gehört OF) in der Stadt zu halten, die Standortbindung (und damit soziales Engagement in der Stadt, im Quartier) zu stabilisieren und Suburbanisierung (mit negativen Folgen im Verkehr) zu begrenzen. Hierzu gehört erheblich die Wohnzufriedenheit und dazu auch akzeptable Umweltbedingungen. Hier sind Kernstädte gegenüber den anderen Gemeindetypen in einer ständigen „Aufholjagd“ (vgl. BBR, Bd. 15/2003, S. 18ff). – Die Verschlechterung der Umweltbedingungen infolge vermehrten Fluglärms konterkariert diese Anstrengungen der Stadt- und Regionalplanung und führt zu stadtwirtschaftlicher und sozialer Erosion.

- **Wohnstandort, Bestand (Beeinträchtigung, allg.)**

Zur Wohnzufriedenheit der Bewohner ist die Frage der Umweltbelastungen von erheblicher Brisanz. Bei der Umweltbelastung spielt der Lärm (und hier auch der Fluglärm) eine wesentliche Rolle. Die Befragung des BBR (BBR-Berichte 15/2003, S.50ff) zeigt die wachsende Bedeutung dieses Faktors und die hohe Bedeutung für den Innenstadtrand/Stadtrand der Kernstädte wie OF. Die geplante Erweiterung des Flughafens verschärft diese Problematik und führt zur Entwertung der Wohnliegenschaften (s.o.).

- **Wohnstandort, Bestand (Beeinträchtigung; allg.)**

Das Wohngrundstück wird bereits heute vom Fluglärm stark belastet. – Dadurch wird die allg. Lebensqualität im Wohngebäude und auf den zugehörigen Freiflächen eingeschränkt. Stark betroffen sind hierdurch besonders lärmsensible Personen wie Kinder, alte Menschen, Kranke, Schichtarbeiter sowie Personen, die sich überdurchschnittlich lange in ihrer Wohnung aufhalten (u.a. nicht voll erwerbstätige Frauen). (Da durch Fluktuation sich die Zusammensetzung der Bewohner der Liegenschaft stets ändert, ist – im Sinne längerfristigen Vermietbarkeit - auf allgemeine Kriterien abzustellen und nicht auf die aktuelle Bewohnerschaft).

- **Wohnstandort, Bestand (Belastung / Gesundheit)**

Die vom Fluglärm ausgehenden Belastungen verschlechtern nicht nur die Wohnqualität der Wohnstandorte ganz allgemein.

Sowohl die Höhe der Dauerschallbelastung als auch die Höhe, zeitliche Folge und zeitliche Verteilung der Einzelschallereignisse führt z.T. mindestens zur Überschreitung präventiver medizinischer Vorsorgewerte aber auch gesundheitlicher Grenzwerte.

Es wird in diesem Zusammenhang auch verwiesen auf die von der Stadt Offenbach im Jahr 2003/2004 durchgeführten eigenen Fluglärmmessungen der Fa. MüllerBBM und die daraufhin erfolgte lärmmedizinische Beurteilung durch das Beratungsbüro Maschke. Es wird dabei verwiesen auf die auf Belastungen in den einzelnen Tag- und Nachtzeitscheiben. Weiter wird besonders auf die höhere Belastung an den Wochenenden und Feiertagen hingewiesen, an denen die Bevölkerung nicht nur Anspruch auf Ruhe hat, sondern die Fluglärmereignisse auch als besonders störend empfunden werden.

- **Wohnstandort, Bestand (Beeinträchtigung; Zahl der Lärmereignisse)**

Insbesondere die Steigerung der Zahl der Flugbewegungen in den letzten Jahren und die damit verbundene erhöhte Zahl von Einzelschallereignissen ohne größere Pausen sowie insbesondere die erhebliche Erhöhung der nächtlichen Flugereignisse hat die Wohnqualität verschlechtert.

- **Wohnstandort, Bestand (Beeinträchtigung; keine Obergrenze der Flugbewegungen)**

Durch die geplante Steigerung der Flugbewegungen wird die Wohnqualität weiter beeinträchtigt. Da in den Planfeststellungsunterlagen keine Obergrenze verankert ist, muss langfristig mit Flugbewegungen >660.000 und weiter steigendem Fluglärm gerechnet werden.

Offenbach, März 2005

Gez. Grandke, OB

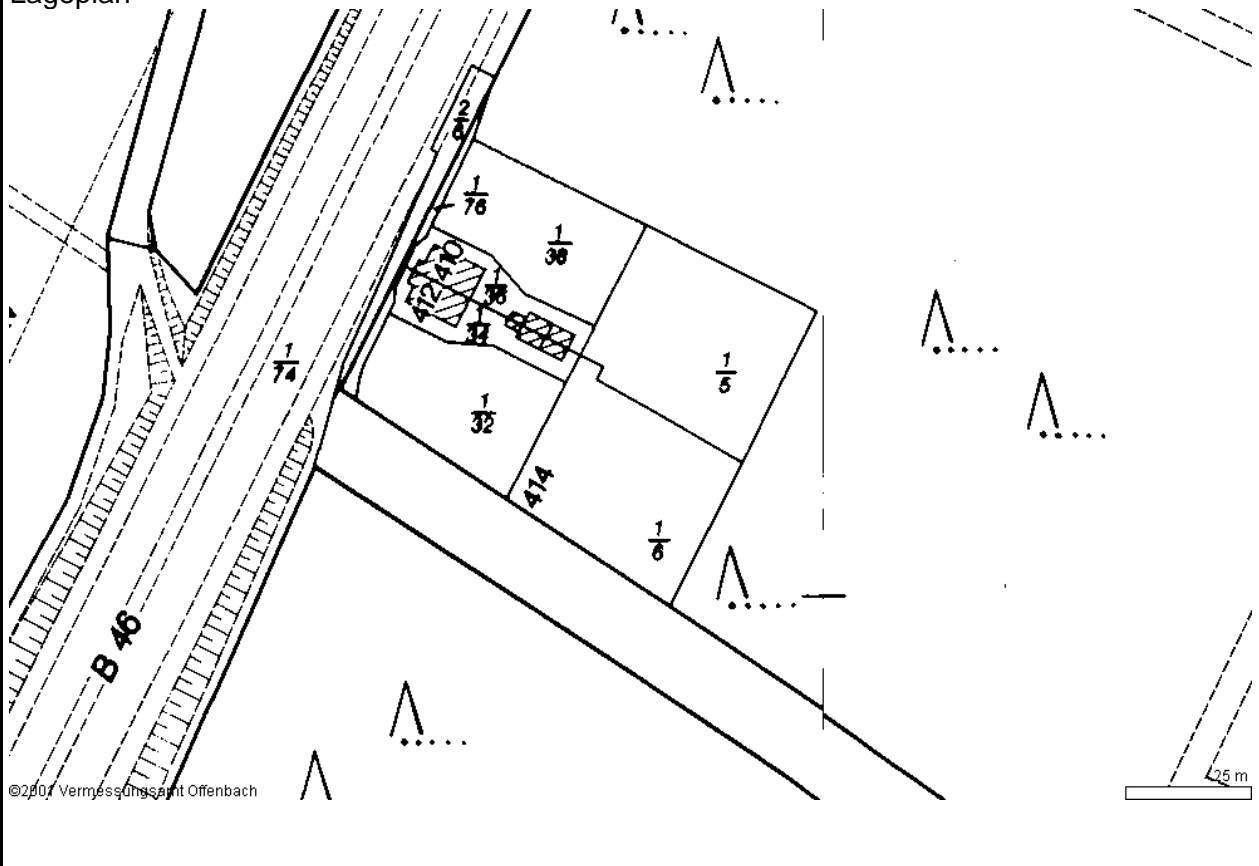
Stadt Offenbach a. M.
Einwendung im Planfeststellungsverfahren
Ausbau Flughafen Frankfurt



lf. Nr.1542

Gemarkung	OF	X	Bie		Bü		Ru	
Flur	31	Flurstück						1_38
wirtschaftl. Einheit mit Flurstücken							Fläche insgesamt (m ²):	848
Adresse (soweit vorh.)								
Str.-Nr.		Straßenname	An der Sprendlinger Landstraße			Haus-Nr.		
Eigentümer: Stadt Offenbach						Erbbaurecht:		
Erbbaubnehmer:..								

Lageplan



Nutzungsart: Gartenland

Gebäude- und Freifl.	Öff. Zwecke (110 – 117)	Wohnen (130 – 136)	Handel / D. (140 – 147)	GE / GI (170– 174/321/330)	MI (210 – 213)
	Verkehrs anl. (230 – 236)	Vers.-Anl. (250/252/261)	Landw/Forst (270 -279)	Sport/Camp. (281 – 285)	Baulücke (290 – 292)
Freiflächen	Sport/Camp. (410- 418/422/427/ 430)	Grünanl./Park (420/421)	Acker/Grünl. (610 – 629)	Gartenland (630 – 639)	X Wald (710 – 740)

Nähere Angaben zur Nutzung (insb. bei Gebäude u. Freiflächen für öffentl. Zwecke):
 Zugehörig zum Grundstück Sprendlinger Landstr. 410

Ausweisung im Regionalplan / Bauleitplanung / Sonstige Planungen							
RPS 2000				Bereich f. Landschaftsnutzung und -pflege; Regionaler Grünzug			
FNP				Fläche f. d. Forstwirtschaft			
Sonstige Planung (z.B. L'Plan)							
B'Plan Nr./.		vom					
weitere Angaben (in Bezug auf Lage zu den Ab- und Anflugrouten und Lärmisophonen):							
Lage zu An- / Abflugrouten: Anflug, Bestand: außerhalb							
Anflug, Planung: außerhalb							
Abflug: Bestand, Planung: innerhalb							
Lage zu Lärmisophone (60 dB(A)- ROV)							
Westbetrieb:		Tag / Nacht (24 Std.):		Tag:		Nacht:	
Ostbetrieb:		Tag / Nacht (24 Std.):		Tag:		Nacht:	
100 : 100	X	Tag / Nacht (24 Std.):	Ja	Tag:		Nacht:	
Besonderheiten / Sonstiges:							
Einwendungen:							
<ul style="list-style-type: none"> Mitgeltung allgemeiner Einwendungen Die im allgemeinen Teil der Einwendungen der Stadt Offenbach gemachten Aussagen gelten auch für die flurstücks- / einrichtungsbezogenen Einwendungen und sind sinngemäß auf die Flurstücke / Einrichtungen zu übertragen. Spezielle Einwendungen werden im Folgenden vorgebracht. Grundbesitz wird entwertet Der städtische Grundbesitz liegt im engeren Einzugsbereich der Flugrouten (Siedlungsbeschränkungsbereich / potentieller Siedlungsbeschränkungsbereich bzw. unter oder in der Nähe der An- und Abflugrouten). Für diese Bereiche ist eine negative Auswirkung des Vorhabens auf die Grundstückspreisentwicklung und damit auf das fiskalische Vermögen der Stadt Offenbach nicht auszuschließen (vgl. dazu u.a. RDF-Gutachten „externe Kosten“, 2003). Wohnstandort, Bestand (Beeinträchtigung, allg.) Das Flurstück dient dem Wohnen. Die mittel- und langfristige Sicherung der wirtschaftlichen Substanz des Grundstücks ist abhängig von einer marktkonformen Sicherung allgemeiner Wohnbedingungen. Dies wird durch das Vorhaben mit Zunahme des Fluglärms (Dauerschall / Einzelschallereignisse / nächtl. Schallereignisse bzw. Ereignisse in lärmsensiblen Zeiten) in Frage gestellt. Wohnstandort, Bestand (Wertverlust) Die Einschränkung der Lebensqualität durch den Fluglärm gefährdet langfristig die adäquate Vermietbarkeit / Vergabe des Erbbaurechts und damit die Wertschubstanz der Liegenschaft. - Der Eigentümer sieht sich der Gefahr ausgesetzt, mit Mietminderungen / Einschränkungen des Erbbauzinses / Reduktion des erzielbaren Werts bei Verkauf des Erbbaurechts konfrontiert zu werden. – Die Bemühungen des Eigentümers zur nachhaltigen Substanzerhaltung und mit Investitionen verbundene Anpassungen an moderne Wohnverhältnisse werden durch den steigenden Fluglärm entwertet. 							

- **Wohnstandort, (Regional- und Stadtentwicklung)**

Ziel der Regional- und Stadtentwicklung ist es, die „weichen Standortfaktoren“ zu verbessern, um die Wohnbevölkerung der Kernstädte im Ballungsgebiet Rhein-Main (hierzu gehört OF) in der Stadt zu halten, die Standortbindung (und damit soziales Engagement in der Stadt, im Quartier) zu stabilisieren und Suburbanisierung (mit negativen Folgen im Verkehr) zu begrenzen. Hierzu gehört erheblich die Wohnzufriedenheit und dazu auch akzeptable Umweltbedingungen. Hier sind Kernstädte gegenüber den anderen Gemeindetypen in einer ständigen „Aufholjagd“ (vgl. BBR, Bd. 15/2003, S. 18ff). – Die Verschlechterung der Umweltbedingungen infolge vermehrten Fluglärms konterkariert diese Anstrengungen der Stadt- und Regionalplanung und führt zu stadtwirtschaftlicher und sozialer Erosion.

- **Wohnstandort, Bestand (Beeinträchtigung, allg.)**

Zur Wohnzufriedenheit der Bewohner ist die Frage der Umweltbelastungen von erheblicher Brisanz. Bei der Umweltbelastung spielt der Lärm (und hier auch der Fluglärm) eine wesentliche Rolle. Die Befragung des BBR (BBR-Berichte 15/2003, S.50ff) zeigt die wachsende Bedeutung dieses Faktors und die hohe Bedeutung für den Innenstadtrand/Stadtrand der Kernstädte wie OF. Die geplante Erweiterung des Flughafens verschärft diese Problematik und führt zur Entwertung der Wohnliegenschaften (s.o.).

- **Wohnstandort, Bestand (Beeinträchtigung; allg.)**

Das Wohngrundstück wird bereits heute vom Fluglärm stark belastet. – Dadurch wird die allg. Lebensqualität im Wohngebäude und auf den zugehörigen Freiflächen eingeschränkt. Stark betroffen sind hierdurch besonders lärmsensible Personen wie Kinder, alte Menschen, Kranke, Schichtarbeiter sowie Personen, die sich überdurchschnittlich lange in ihrer Wohnung aufhalten (u.a. nicht voll erwerbstätige Frauen). (Da durch Fluktuation sich die Zusammensetzung der Bewohner der Liegenschaft stets ändert, ist – im Sinne längerfristigen Vermietbarkeit - auf allgemeine Kriterien abzustellen und nicht auf die aktuelle Bewohnerschaft).

- **Wohnstandort, Bestand (Belastung / Gesundheit)**

Die vom Fluglärm ausgehenden Belastungen verschlechtern nicht nur die Wohnqualität der Wohnstandorte ganz allgemein.

Sowohl die Höhe der Dauerschallbelastung als auch die Höhe, zeitliche Folge und zeitliche Verteilung der Einzelschallereignisse führt z.T. mindestens zur Überschreitung präventiver medizinischer Vorsorgewerte aber auch gesundheitlicher Grenzwerte.

Es wird in diesem Zusammenhang auch verwiesen auf die von der Stadt Offenbach im Jahr 2003/2004 durchgeführten eigenen Fluglärmmessungen der Fa. MüllerBBM und die daraufhin erfolgte lärmmedizinische Beurteilung durch das Beratungsbüro Maschke. Es wird dabei verwiesen auf die auf Belastungen in den einzelnen Tag- und Nachtzeitscheiben. Weiter wird besonders auf die höhere Belastung an den Wochenenden und Feiertagen hingewiesen, an denen die Bevölkerung nicht nur Anspruch auf Ruhe hat, sondern die Fluglärmereignisse auch als besonders störend empfunden werden.

- **Wohnstandort, Bestand (Beeinträchtigung; Zahl der Lärmereignisse)**

Insbesondere die Steigerung der Zahl der Flugbewegungen in den letzten Jahren und die damit verbundene erhöhte Zahl von Einzelschallereignissen ohne größere Pausen sowie insbesondere die erhebliche Erhöhung der nächtlichen Flugereignisse hat die Wohnqualität verschlechtert.

- **Wohnstandort, Bestand (Beeinträchtigung; keine Obergrenze der Flugbewegungen)**

Durch die geplante Steigerung der Flugbewegungen wird die Wohnqualität weiter beeinträchtigt. Da in den Planfeststellungsunterlagen keine Obergrenze verankert ist, muss langfristig mit Flugbewegungen >660.000 und weiter steigendem Fluglärm gerechnet werden.

Offenbach, März 2005

Gez. Grandke, OB

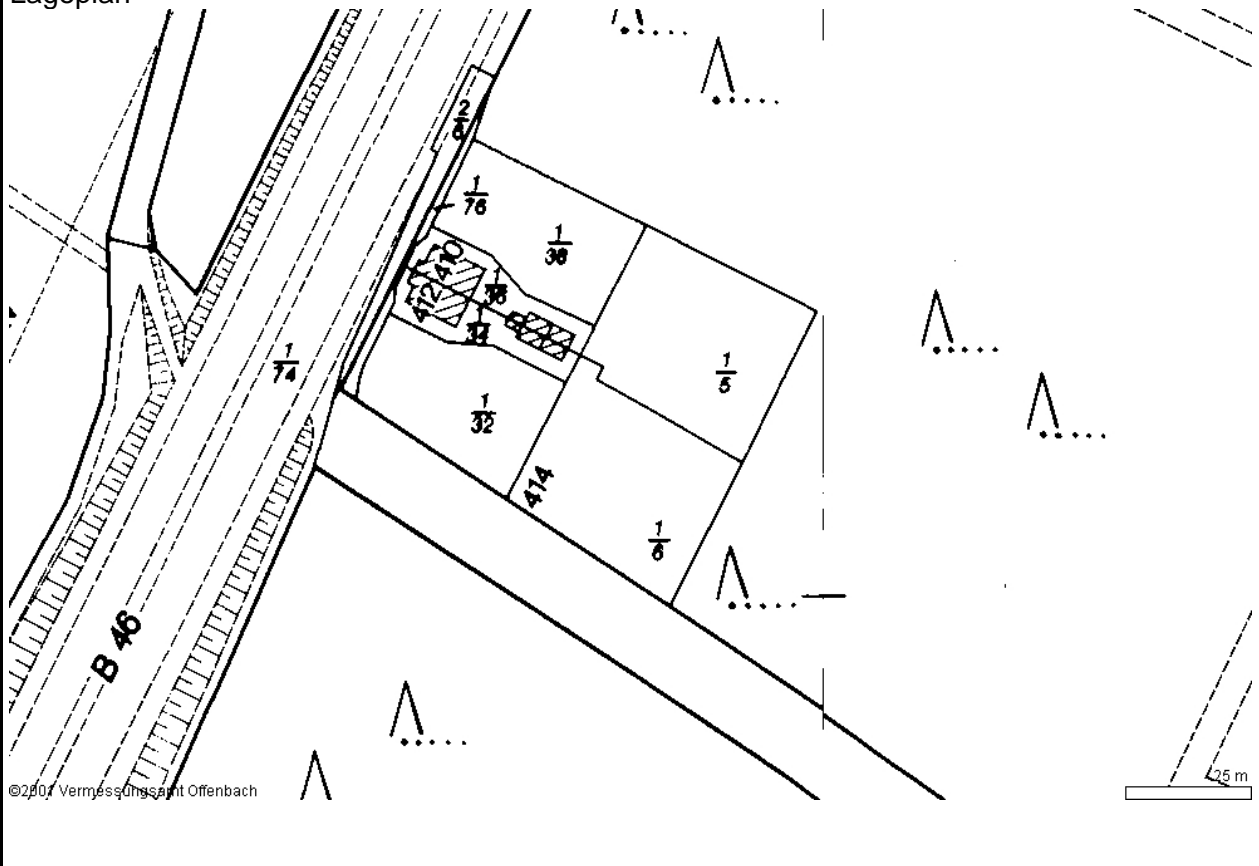
Stadt Offenbach a. M.
Einwendung im Planfeststellungsverfahren
Ausbau Flughafen Frankfurt



lf. Nr.1543

Gemarkung	OF	X	Bie		Bü		Ru	
Flur	31	Flurstück						1_5
wirtschaftl. Einheit mit Flurstücken 1_6						Fläche insgesamt (m ²):	2552	
Adresse (soweit vorh.)								
Str.-Nr.		Straßenname			An der Sprendlinger Landstraße		Haus-Nr.	
Eigentümer: Stadt Offenbach						Erbbaurecht:		
Erbbaunehmer:..								

Lageplan



Nutzungsart: Gartenland

Gebäude- und Freifl.	Öff. Zwecke (110 – 117)	Wohnen (130 – 136)	Handel / D. (140 – 147)	GE / GI (170– 174/321/330)	MI (210 – 213)
	Verkehrs anl. (230 – 236)	Vers.-Anl. (250/252/261)	Landw/Forst (270 -279)	Sport/Camp. (281 – 285)	Baulücke (290 – 292)
Freiflächen	Sport/Camp. (410- 418/422/427/ 430)	Grünanl./Park (420/421)	Acker/Grünl. (610 – 629)	Gartenland (630 – 639)	X Wald (710 – 740)

Nähere Angaben zur Nutzung (insb. bei Gebäude u. Freiflächen für öffentl. Zwecke):
 Zugehörig zum Grundstück Sprendlinger Landstr. 410

Ausweisung im Regionalplan / Bauleitplanung / Sonstige Planungen							
RPS 2000				Bereich f. Landschaftsnutzung und -pflege; Regionaler Grünzug			
FNP				Fläche f. d. Forstwirtschaft			
Sonstige Planung (z.B. L'Plan)							
B'Plan Nr./.		vom					
weitere Angaben (in Bezug auf Lage zu den Ab- und Anflugrouten und Lärmisophonen):							
Lage zu An- / Abflugrouten: Anflug, Bestand: außerhalb							
Anflug, Planung: außerhalb							
Abflug: Bestand, Planung: innerhalb							
Lage zu Lärmisophone (60 dB(A)- ROV)							
Westbetrieb:		Tag / Nacht (24 Std.):		Tag:		Nacht:	
Ostbetrieb:		Tag / Nacht (24 Std.):		Tag:		Nacht:	
100 : 100	X	Tag / Nacht (24 Std.):	Ja	Tag:		Nacht:	
Besonderheiten / Sonstiges:							
Einwendungen:							
<ul style="list-style-type: none"> Mitgeltung allgemeiner Einwendungen Die im allgemeinen Teil der Einwendungen der Stadt Offenbach gemachten Aussagen gelten auch für die flurstücks- / einrichtungsbezogenen Einwendungen und sind sinngemäß auf die Flurstücke / Einrichtungen zu übertragen. Spezielle Einwendungen werden im Folgenden vorgebracht. Grundbesitz wird entwertet Der städtische Grundbesitz liegt im engeren Einzugsbereich der Flugrouten (Siedlungsbeschränkungsbereich / potentieller Siedlungsbeschränkungsbereich bzw. unter oder in der Nähe der An- und Abflugrouten). Für diese Bereiche ist eine negative Auswirkung des Vorhabens auf die Grundstückspreisentwicklung und damit auf das fiskalische Vermögen der Stadt Offenbach nicht auszuschließen (vgl. dazu u.a. RDF-Gutachten „externe Kosten“, 2003). Wohnstandort, Bestand (Beeinträchtigung, allg.) Das Flurstück dient dem Wohnen. Die mittel- und langfristige Sicherung der wirtschaftlichen Substanz des Grundstücks ist abhängig von einer marktkonformen Sicherung allgemeiner Wohnbedingungen. Dies wird durch das Vorhaben mit Zunahme des Fluglärms (Dauerschall / Einzelschallereignisse / nächtl. Schallereignisse bzw. Ereignisse in lärmsensiblen Zeiten) in Frage gestellt. Wohnstandort, Bestand (Wertverlust) Die Einschränkung der Lebensqualität durch den Fluglärm gefährdet langfristig die adäquate Vermietbarkeit / Vergabe des Erbbaurechts und damit die Wertschubstanz der Liegenschaft. - Der Eigentümer sieht sich der Gefahr ausgesetzt, mit Mietminderungen / Einschränkungen des Erbbauzinses / Reduktion des erzielbaren Werts bei Verkauf des Erbbaurechts konfrontiert zu werden. - Die Bemühungen des Eigentümers zur nachhaltigen Substanzerhaltung und mit Investitionen verbundene Anpassungen an moderne Wohnverhältnisse werden durch den steigenden Fluglärm entwertet. 							

- **Wohnstandort, (Regional- und Stadtentwicklung)**

Ziel der Regional- und Stadtentwicklung ist es, die „weichen Standortfaktoren“ zu verbessern, um die Wohnbevölkerung der Kernstädte im Ballungsgebiet Rhein-Main (hierzu gehört OF) in der Stadt zu halten, die Standortbindung (und damit soziales Engagement in der Stadt, im Quartier) zu stabilisieren und Suburbanisierung (mit negativen Folgen im Verkehr) zu begrenzen. Hierzu gehört erheblich die Wohnzufriedenheit und dazu auch akzeptable Umweltbedingungen. Hier sind Kernstädte gegenüber den anderen Gemeindetypen in einer ständigen „Aufholjagd“ (vgl. BBR, Bd. 15/2003, S. 18ff). – Die Verschlechterung der Umweltbedingungen infolge vermehrten Fluglärms konterkariert diese Anstrengungen der Stadt- und Regionalplanung und führt zu stadtwirtschaftlicher und sozialer Erosion.

- **Wohnstandort, Bestand (Beeinträchtigung, allg.)**

Zur Wohnzufriedenheit der Bewohner ist die Frage der Umweltbelastungen von erheblicher Brisanz. Bei der Umweltbelastung spielt der Lärm (und hier auch der Fluglärm) eine wesentliche Rolle. Die Befragung des BBR (BBR-Berichte 15/2003, S.50ff) zeigt die wachsende Bedeutung dieses Faktors und die hohe Bedeutung für den Innenstadtrand/Stadtrand der Kernstädte wie OF. Die geplante Erweiterung des Flughafens verschärft diese Problematik und führt zur Entwertung der Wohnliegenschaften (s.o.).

- **Wohnstandort, Bestand (Beeinträchtigung; allg.)**

Das Wohngrundstück wird bereits heute vom Fluglärm stark belastet. – Dadurch wird die allg. Lebensqualität im Wohngebäude und auf den zugehörigen Freiflächen eingeschränkt. Stark betroffen sind hierdurch besonders lärmsensible Personen wie Kinder, alte Menschen, Kranke, Schichtarbeiter sowie Personen, die sich überdurchschnittlich lange in ihrer Wohnung aufhalten (u.a. nicht voll erwerbstätige Frauen). (Da durch Fluktuation sich die Zusammensetzung der Bewohner der Liegenschaft stets ändert, ist – im Sinne längerfristigen Vermietbarkeit - auf allgemeine Kriterien abzustellen und nicht auf die aktuelle Bewohnerschaft).

- **Wohnstandort, Bestand (Belastung / Gesundheit)**

Die vom Fluglärm ausgehenden Belastungen verschlechtern nicht nur die Wohnqualität der Wohnstandorte ganz allgemein.

Sowohl die Höhe der Dauerschallbelastung als auch die Höhe, zeitliche Folge und zeitliche Verteilung der Einzelschallereignisse führt z.T. mindestens zur Überschreitung präventiver medizinischer Vorsorgewerte aber auch gesundheitlicher Grenzwerte.

Es wird in diesem Zusammenhang auch verwiesen auf die von der Stadt Offenbach im Jahr 2003/2004 durchgeführten eigenen Fluglärmmessungen der Fa. MüllerBBM und die daraufhin erfolgte lärmmedizinische Beurteilung durch das Beratungsbüro Maschke. Es wird dabei verwiesen auf die auf Belastungen in den einzelnen Tag- und Nachtzeitscheiben. Weiter wird besonders auf die höhere Belastung an den Wochenenden und Feiertagen hingewiesen, an denen die Bevölkerung nicht nur Anspruch auf Ruhe hat, sondern die Fluglärmereignisse auch als besonders störend empfunden werden.

- **Wohnstandort, Bestand (Beeinträchtigung; Zahl der Lärmereignisse)**

Insbesondere die Steigerung der Zahl der Flugbewegungen in den letzten Jahren und die damit verbundene erhöhte Zahl von Einzelschallereignissen ohne größere Pausen sowie insbesondere die erhebliche Erhöhung der nächtlichen Flugereignisse hat die Wohnqualität verschlechtert.

- **Wohnstandort, Bestand (Beeinträchtigung; keine Obergrenze der Flugbewegungen)**

Durch die geplante Steigerung der Flugbewegungen wird die Wohnqualität weiter beeinträchtigt. Da in den Planfeststellungsunterlagen keine Obergrenze verankert ist, muss langfristig mit Flugbewegungen >660.000 und weiter steigendem Fluglärm gerechnet werden.

Offenbach, März 2005

Gez. Grandke, OB

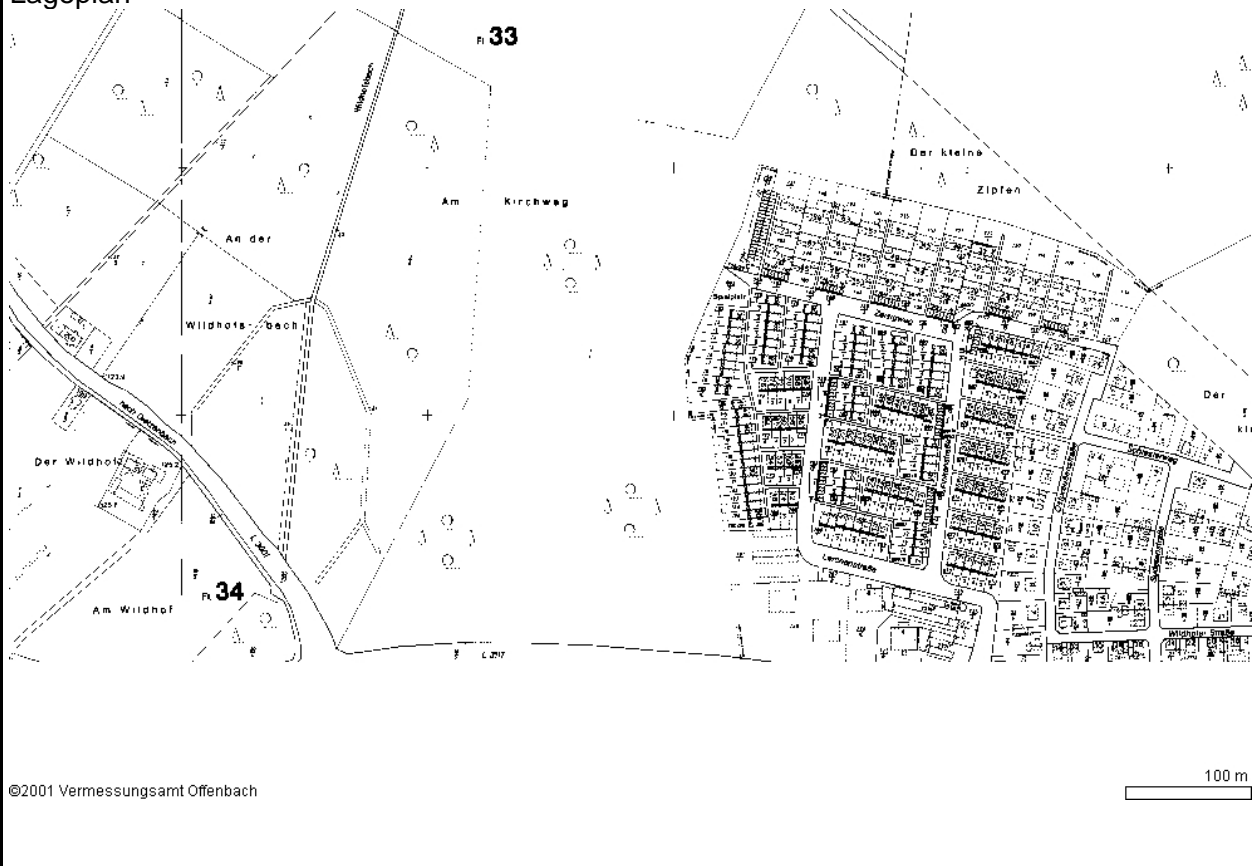
Stadt Offenbach a. M.
Einwendung im Planfeststellungsverfahren
Ausbau Flughafen Frankfurt



lfd. Nr.1544

Gemarkung	OF	X	Bie		Bü		Ru	
Flur	33	Flurstück						1_1
wirtschaftl. Einheit mit Flurstücken							Fläche insgesamt (m ²):	126628
Adresse (soweit vorh.)								
Str.-Nr.		Straßenname				Am Kirchweg	Haus-Nr.	
Eigentümer: Stadt Offenbach						Erbbaurecht:		
Erbbaunehmer:..								

Lageplan



Nutzungsart: Mischwald

Gebäude- und Freifl.	Öff. Zwecke (110 – 117)	Wohnen (130 – 136)	Handel / D. (140 – 147)	GE / GI (170– 174/321/330)	MI (210 – 213)	
	Verkehrs anl. (230 – 236)	Vers.-Anl. (250/252/261)	Landw/Forst (270 -279)	Sport/Camp. (281 – 285)	Baulücke (290 – 292)	
Freiflächen	Sport/Camp. (410- 418/422/427/ 430)	Grünanl./Park (420/421)	Acker/Grünl. (610 – 629)	Gartenland (630 – 639)	Wald (710 – 740)	X

Nähere Angaben zur Nutzung (insb. bei Gebäude u. Freiflächen für öffentl. Zwecke):
 LSG, Der gesamte südl. Waldgürtel wird als extensiver Erholungsraum genutzt.

Ausweisung im Regionalplan / Bauleitplanung / Sonstige Planungen							
RPS 2000				Waldbereich (Bestand); Regionaler Grünzug			
FNP				Fläche f. d. Forstwirtschaft			
Sonstige Planung (z.B. L'Plan)							
B'Plan Nr./.		vom					
weitere Angaben (in Bezug auf Lage zu den Ab- und Anflugrouten und Lärmisophonen):							
Lage zu An- / Abflugrouten: Anflug, Bestand: außerhalb							
Anflug, Planung: außerhalb							
Abflug: Bestand, Planung: innerhalb							
Lage zu Lärmisophone (60 dB(A)- ROV)							
Westbetrieb:		Tag / Nacht (24 Std.):		Tag:		Nacht:	
Ostbetrieb:		Tag / Nacht (24 Std.):		Tag:		Nacht:	
100 : 100	X	Tag / Nacht (24 Std.):	Nein	Tag:		Nacht:	
Besonderheiten / Sonstiges:							
Teil des Systems „wichtiger Freiraumverbindungen bzw. Hauptfuß- und –radwege mit begleitendem Grün“ (FNP OF 1984, Abb. 1.16); Schutzwald (Forstl. Rahmenplan Südh.); Wald mit Klima-, Sicht- und Immissionsschutzfunktionen (Lärm) Erholungsfunktion (Flächenschutzkarte Hessen)							
Einwendungen:							
<ul style="list-style-type: none"> Mitgeltung allgemeiner Einwendungen Die im allgemeinen Teil der Einwendungen der Stadt Offenbach gemachten Aussagen gelten auch für die flurstücks- / einrichtungsbezogenen Einwendungen und sind sinngemäß auf die Flurstücke / Einrichtungen zu übertragen. Spezielle Einwendungen werden im Folgenden vorgebracht. Grundbesitz wird entwertet Der städtische Grundbesitz liegt im engeren Einzugsbereich der Flugrouten (Siedlungsbeschränkungsbereich / potentieller Siedlungsbeschränkungsbereich bzw. unter oder in der Nähe der An- und Abflugrouten). Für diese Bereiche ist eine negative Auswirkung des Vorhabens auf die Grundstückspreisentwicklung und damit auf das fiskalische Vermögen der Stadt Offenbach nicht auszuschließen (vgl. dazu u.a. RDF-Gutachten „externe Kosten“, 2003). fiskalische Auswirkung Mit der Belastung der wohnnahen Erholungsräume werden öffentliche Mittel von getätigten Investitionen und langjährige Unterhaltungskosten zunehmend entwertet. Zusätzlicher Verkehr / Entwertung anderer Erh.-Räume Die Entwertung wohnortnaher Tages- und Wochenenderholungsflächen im Stadtgebiet führt zum Aufsuchen weiter entfernter Erholungsgebiete in der Region und damit zu mehr Verkehr mit weiteren Umweltbelastungen und zur Belastung des Zeitbudgets der Offenbacher Bevölkerung. Die entfernten Erholungsgebiete kommen auch unter verstärkten Erholungsdruck und verlieren damit Teile ihrer Funktion als extensive, stille Erholungs- und Naturräume. Freiraum, allg. Offenbach ist flächenmäßig eine kleine Großstadt mit intensiver Bebauung und hoher Dichte. Von daher sind gerade die nahen, über Fuß- und Radweg erreichbaren Erholungsflächen (Mainufer, Wald- und landwirtschaftliche Flächen) von besonderer Bedeutung für die extensive Naherholung und als weiche Standortfaktoren zu erhalten und aufzuwerten. Mit der geplanten Lage der An- und Abflugrouten und der Eindrehbereiche werden die wenigen verbleibenden hochwertigen Freiräume des Bürgel-Rumpenheimer Mainbogens, des Biebertals und der südliche Waldgürtel mit Fluglärm weiter belastet. 							

- **Freiraum (Beeinträchtigung der Planung)**

Das Flurstück dient der Freiraumentwicklung.

Die Entwicklung dieser Entwicklungspotenziale, insbesondere im Hinblick auf ihre qualitative Seite, wird durch die Erweiterung des Flughafens und der damit verbundenen negativen Auswirkungen beeinträchtigt.

- **Natur und Landschaft (Beeinträchtigung der Planung)**

Das Flurstück dient der Entwicklung von Natur und Landschaft.

Die Entwicklung dieser Entwicklungspotenziale, insbesondere im Hinblick auf ihre qualitative Seite, wird durch die Erweiterung des Flughafens und der damit verbundenen negativen Auswirkungen beeinträchtigt.

- **Erholungsfläche (Lärm)**

Wohnortnahe Erholungsflächen wurden durch die Entwicklung des Fluglärms zunehmend belastet und damit für die Erholung entwertet. Dies wird durch den Bau der NW-Bahn (noch stärkere Streuung des Fluglärms) und die Steigerung der Flugbewegungen verstärkt.

- **Wald (allg.)**

Viele der Erholungs- und Freizeitaktivitäten der Offenbacher Bevölkerung finden im südlichen Waldgürtel statt. Die positiven Eigenschaften der großflächigen Walderholungsflächen (z.B. Stille, Ruhe, Naturerlebnis, Spazieren gehen, Radfahren) können durch vorhandene und mit dem Vorhaben geplante Fluglärmbelastungen nicht bzw. nur sehr eingeschränkt genutzt werden.

- **Wald (Waldbewirtschaftung)**

Die südlichen Waldflächen werden u.a. von der Offenbacher Bevölkerung für die Tages- und Wochenenderholung und zur Freizeitgestaltung als extensiver Erholungsraum genutzt.

Die im Besitz der Stadt Offenbach befindlichen Waldflächen werden u.a. stark unter dem Gesichtspunkt des Erholungswaldes bewirtschaftet. Dafür wendet die Stadt Offenbach laufend Investitionen auf und verzichtet auf reine waldbetriebswirtschaftliche Bewirtschaftung.

Durch vorhandene Belastungen durch den Flugverkehr und weitere Belastungen durch das Vorhaben werden diese Bemühungen entwertet.

Offenbach, März 2005

Gez. Grandke, OB

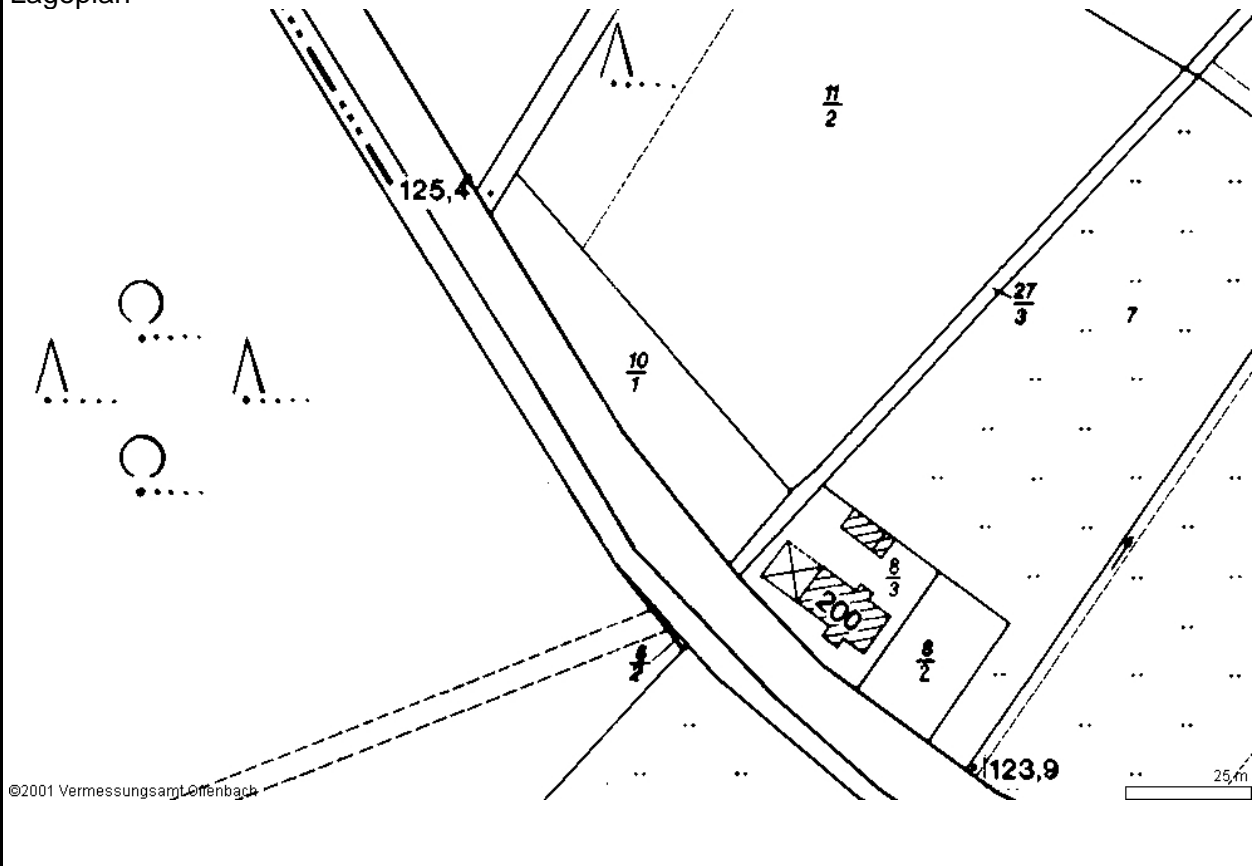
Stadt Offenbach a. M.
Einwendung im Planfeststellungsverfahren
Ausbau Flughafen Frankfurt



lfd. Nr.1545

Gemarkung	OF	X	Bie		Bü		Ru	
Flur	33	Flurstück						10_1
wirtschaftl. Einheit mit Flurstücken:							Fläche insgesamt (m ²):	1298
Adresse (soweit vorh.)								
Str.-Nr.		Straßenname				Der Zwinger	Haus-Nr.	
Eigentümer: Stadt Offenbach						Erbbaurecht:		
Erbbaunehmer:..								

Lageplan



Nutzungsart: (Laubwald) Ackerland

Gebäude- und Freifl.	Öff. Zwecke (110 – 117)	Wohnen (130 – 136)	Handel / D. (140 – 147)	GE / GI (170– 174/321/330)	MI (210 – 213)
	Verkehrsanl. (230 – 236)	Vers.-Anl. (250/252/261)	Landw/Forst (270 -279)	Sport/Camp. (281 – 285)	Baulücke (290 – 292)
Freiflächen	Sport/Camp. (410- 418/422/427/ 430)	Grünanl./Park (420/421)	Acker/Grünl. (610 – 629)	X Gartenland (630 – 639)	Wald (710 – 740)

Nähere Angaben zur Nutzung (insb. bei Gebäude u. Freiflächen für öffentl. Zwecke):
 LSG, Der gesamte südl. Waldgürtel wird als extensiver Erholungsraum genutzt.

Ausweisung im Regionalplan / Bauleitplanung / Sonstige Planungen							
RPS 2000				Waldbereich (Bestand); Regionaler Grünzug			
FNP				Fläche f. d. Forstwirtschaft			
Sonstige Planung (z.B. L'Plan)							
B'Plan Nr./.		vom					
weitere Angaben (in Bezug auf Lage zu den Ab- und Anflugrouten und Lärmisophonen):							
Lage zu An- / Abflugrouten: Anflug, Bestand: außerhalb							
Anflug, Planung: außerhalb							
Abflug: Bestand, Planung: innerhalb							
Lage zu Lärmisophone (60 dB(A)- ROV)							
Westbetrieb:		Tag / Nacht (24 Std.):		Tag:		Nacht:	
Ostbetrieb:		Tag / Nacht (24 Std.):		Tag:		Nacht:	
100 : 100	X	Tag / Nacht (24 Std.):	Nein	Tag:		Nacht:	
Besonderheiten / Sonstiges:							
Teil des Systems „wichtiger Freiraumverbindungen bzw. Hauptfuß- und –radwege mit begleitendem Grün“ (FNP OF 1984, Abb. 1.16); Schutzwald (Forstl. Rahmenplan Südh.); Wald mit Klima-, Sicht- und Immissionsschutzfunktionen (Lärm) Erholungsfunktion (Flächenschutzkarte Hessen)							
Einwendungen:							
<ul style="list-style-type: none"> Mitgeltung allgemeiner Einwendungen Die im allgemeinen Teil der Einwendungen der Stadt Offenbach gemachten Aussagen gelten auch für die flurstücks- / einrichtungsbezogenen Einwendungen und sind sinngemäß auf die Flurstücke / Einrichtungen zu übertragen. Spezielle Einwendungen werden im Folgenden vorgebracht. Grundbesitz wird entwertet Der städtische Grundbesitz liegt im engeren Einzugsbereich der Flugrouten (Siedlungsbeschränkungsbereich / potentieller Siedlungsbeschränkungsbereich bzw. unter oder in der Nähe der An- und Abflugrouten). Für diese Bereiche ist eine negative Auswirkung des Vorhabens auf die Grundstückspreisentwicklung und damit auf das fiskalische Vermögen der Stadt Offenbach nicht auszuschließen (vgl. dazu u.a. RDF-Gutachten „externe Kosten“, 2003). fiskalische Auswirkung Mit der Belastung der wohnnahen Erholungsräume werden öffentliche Mittel von getätigten Investitionen und langjährige Unterhaltungskosten zunehmend entwertet. Zusätzlicher Verkehr / Entwertung anderer Erh.-Räume Die Entwertung wohnortnaher Tages- und Wochenenderholungsflächen im Stadtgebiet führt zum Aufsuchen weiter entfernter Erholungsgebiete in der Region und damit zu mehr Verkehr mit weiteren Umweltbelastungen und zur Belastung des Zeitbudgets der Offenbacher Bevölkerung. Die entfernten Erholungsgebiete kommen auch unter verstärkten Erholungsdruck und verlieren damit Teile ihrer Funktion als extensive, stille Erholungs- und Naturräume. Freiraum, allg. Offenbach ist flächenmäßig eine kleine Großstadt mit intensiver Bebauung und hoher Dichte. Von daher sind gerade die nahen, über Fuß- und Radweg erreichbaren Erholungsflächen (Mainufer, Wald- und landwirtschaftliche Flächen) von besonderer Bedeutung für die extensive Naherholung und als weiche Standortfaktoren zu erhalten und aufzuwerten. Mit der geplanten Lage der An- und Abflugrouten und der Eindrehbereiche werden die wenigen verbleibenden hochwertigen Freiräume des Bürgel-Rumpenheimer Mainbogens, des Biebertals und der südliche Waldgürtel mit Fluglärm weiter belastet. 							

- **Freiraum (Beeinträchtigung der Planung)**

Das Flurstück dient der Freiraumentwicklung.

Die Entwicklung dieser Entwicklungspotenziale, insbesondere im Hinblick auf ihre qualitative Seite, wird durch die Erweiterung des Flughafens und der damit verbundenen negativen Auswirkungen beeinträchtigt.

- **Natur und Landschaft (Beeinträchtigung der Planung)**

Das Flurstück dient der Entwicklung von Natur und Landschaft.

Die Entwicklung dieser Entwicklungspotenziale, insbesondere im Hinblick auf ihre qualitative Seite, wird durch die Erweiterung des Flughafens und der damit verbundenen negativen Auswirkungen beeinträchtigt.

- **Landwirtschaftliche Flächen als extensiver Erholungsraum**

Die wenigen noch vorhandenen größeren landwirtschaftlichen Flächen haben neben dem landwirtschaftlichen Erwerb eine besondere Bedeutung für die wohnungsnaher Erholung der Bevölkerung. In Teilbereichen wird der landwirtschaftliche Raum entsprechend den Zielen des Landschaftsplanes des UVF / PvFRM aufgewertet und naturnäher gestaltet. Damit sollen diese Flächen langfristig für die Freizeit- und Erholungsnutzung zugänglich bleiben.

- **Erholungsfläche (Lärm)**

Wohnortnahe Erholungsflächen wurden durch die Entwicklung des Fluglärms zunehmend belastet und damit für die Erholung entwertet. Dies wird durch den Bau der NW-Bahn (noch stärkere Streuung des Fluglärms) und die Steigerung der Flugbewegungen verstärkt.

Offenbach, März 2005

Gez. Grandke, OB

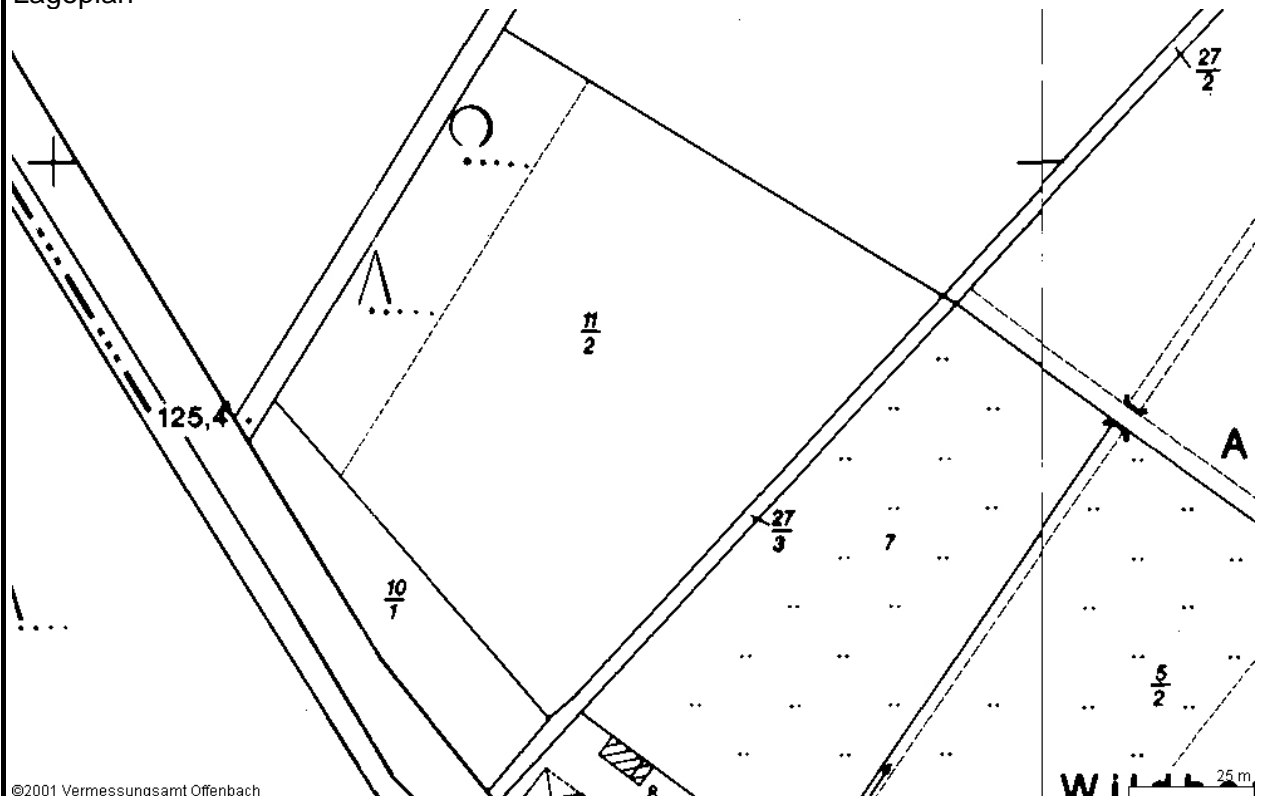
Stadt Offenbach a. M.
Einwendung im Planfeststellungsverfahren
Ausbau Flughafen Frankfurt



lfd. Nr.1546

Gemarkung	OF	X	Bie		Bü		Ru		
Flur	33	Flurstück						11_2	
wirtschaftl. Einheit mit Flurstücken:							Fläche insgesamt (m ²):	9622	
Adresse (soweit vorh.)									
Str.-Nr.		Straßenname				Der Zwinger		Haus-Nr.	
Eigentümer: Stadt Offenbach							Erbbaurecht:		
Erbbaunehmer:..									

Lageplan



Nutzungsart: (Laubwald) Ackerland

Gebäude- und Freifl.	Öff. Zwecke (110 – 117)	Wohnen (130 – 136)	Handel / D. (140 – 147)	GE / GI (170– 174/321/330)	MI (210 – 213)
	Verkehrsanl. (230 – 236)	Vers.-Anl. (250/252/261)	Landw/Forst (270 -279)	Sport/Camp. (281 – 285)	Baulücke (290 – 292)
Freiflächen	Sport/Camp. (410- 418/422/427/ 430)	Grünanl./Park (420/421)	Acker/Grünl. (610 – 629)	X Gartenland (630 – 639)	Wald (710 – 740)

Nähere Angaben zur Nutzung (insb. bei Gebäude u. Freiflächen für öffentl. Zwecke):
 LSG, Der gesamte südl. Waldgürtel wird als extensiver Erholungsraum genutzt.

Ausweisung im Regionalplan / Bauleitplanung / Sonstige Planungen							
RPS 2000				Waldbereich (Bestand); Regionaler Grünzug			
FNP				Fläche f. d. Forstwirtschaft			
Sonstige Planung (z.B. L'Plan)							
B'Plan Nr./.		vom					
weitere Angaben (in Bezug auf Lage zu den Ab- und Anflugrouten und Lärmisophonen):							
Lage zu An- / Abflugrouten: Anflug, Bestand: außerhalb							
Anflug, Planung: außerhalb							
Abflug: Bestand, Planung: innerhalb							
Lage zu Lärmisophone (60 dB(A)- ROV)							
Westbetrieb:		Tag / Nacht (24 Std.):		Tag:		Nacht:	
Ostbetrieb:		Tag / Nacht (24 Std.):		Tag:		Nacht:	
100 : 100	X	Tag / Nacht (24 Std.):	Nein	Tag:		Nacht:	
Besonderheiten / Sonstiges:							
Teil des Systems „wichtiger Freiraumverbindungen bzw. Hauptfuß- und –radwege mit begleitendem Grün“ (FNP OF 1984, Abb. 1.16); Schutzwald (Forstl. Rahmenplan Südh.); Wald mit Klima-, Sicht- und Immissionsschutzfunktionen (Lärm) Erholungsfunktion (Flächenschutzkarte Hessen)							
Einwendungen:							
<ul style="list-style-type: none"> Mitgeltung allgemeiner Einwendungen Die im allgemeinen Teil der Einwendungen der Stadt Offenbach gemachten Aussagen gelten auch für die flurstücks- / einrichtungsbezogenen Einwendungen und sind sinngemäß auf die Flurstücke / Einrichtungen zu übertragen. Spezielle Einwendungen werden im Folgenden vorgebracht. Grundbesitz wird entwertet Der städtische Grundbesitz liegt im engeren Einzugsbereich der Flugrouten (Siedlungsbeschränkungsbereich / potentieller Siedlungsbeschränkungsbereich bzw. unter oder in der Nähe der An- und Abflugrouten). Für diese Bereiche ist eine negative Auswirkung des Vorhabens auf die Grundstückspreisentwicklung und damit auf das fiskalische Vermögen der Stadt Offenbach nicht auszuschließen (vgl. dazu u.a. RDF-Gutachten „externe Kosten“, 2003). fiskalische Auswirkung Mit der Belastung der wohnnahen Erholungsräume werden öffentliche Mittel von getätigten Investitionen und langjährige Unterhaltungskosten zunehmend entwertet. Zusätzlicher Verkehr / Entwertung anderer Erh.-Räume Die Entwertung wohnortnaher Tages- und Wochenenderholungsflächen im Stadtgebiet führt zum Aufsuchen weiter entfernter Erholungsgebiete in der Region und damit zu mehr Verkehr mit weiteren Umweltbelastungen und zur Belastung des Zeitbudgets der Offenbacher Bevölkerung. Die entfernten Erholungsgebiete kommen auch unter verstärkten Erholungsdruck und verlieren damit Teile ihrer Funktion als extensive, stille Erholungs- und Naturräume. Freiraum, allg. Offenbach ist flächenmäßig eine kleine Großstadt mit intensiver Bebauung und hoher Dichte. Von daher sind gerade die nahen, über Fuß- und Radweg erreichbaren Erholungsflächen (Mainufer, Wald- und landwirtschaftliche Flächen) von besonderer Bedeutung für die extensive Naherholung und als weiche Standortfaktoren zu erhalten und aufzuwerten. Mit der geplanten Lage der An- und Abflugrouten und der Eindrehbereiche werden die wenigen verbleibenden hochwertigen Freiräume des Bürgel-Rumpenheimer Mainbogens, des Biebertals und der südliche Waldgürtel mit Fluglärm weiter belastet. 							

- **Freiraum (Beeinträchtigung der Planung)**

Das Flurstück dient der Freiraumentwicklung.

Die Entwicklung dieser Entwicklungspotenziale, insbesondere im Hinblick auf ihre qualitative Seite, wird durch die Erweiterung des Flughafens und der damit verbundenen negativen Auswirkungen beeinträchtigt.

- **Natur und Landschaft (Beeinträchtigung der Planung)**

Das Flurstück dient der Entwicklung von Natur und Landschaft.

Die Entwicklung dieser Entwicklungspotenziale, insbesondere im Hinblick auf ihre qualitative Seite, wird durch die Erweiterung des Flughafens und der damit verbundenen negativen Auswirkungen beeinträchtigt.

- **Landwirtschaftliche Flächen als extensiver Erholungsraum**

Die wenigen noch vorhandenen größeren landwirtschaftlichen Flächen haben neben dem landwirtschaftlichen Erwerb eine besondere Bedeutung für die wohnungsnaher Erholung der Bevölkerung. In Teilbereichen wird der landwirtschaftliche Raum entsprechend den Zielen des Landschaftsplanes des UVF / PvFRM aufgewertet und naturnäher gestaltet. Damit sollen diese Flächen langfristig für die Freizeit- und Erholungsnutzung zugänglich bleiben.

- **Erholungsfläche (Lärm)**

Wohnortnahe Erholungsflächen wurden durch die Entwicklung des Fluglärms zunehmend belastet und damit für die Erholung entwertet. Dies wird durch den Bau der NW-Bahn (noch stärkere Streuung des Fluglärms) und die Steigerung der Flugbewegungen verstärkt.

Offenbach, März 2005

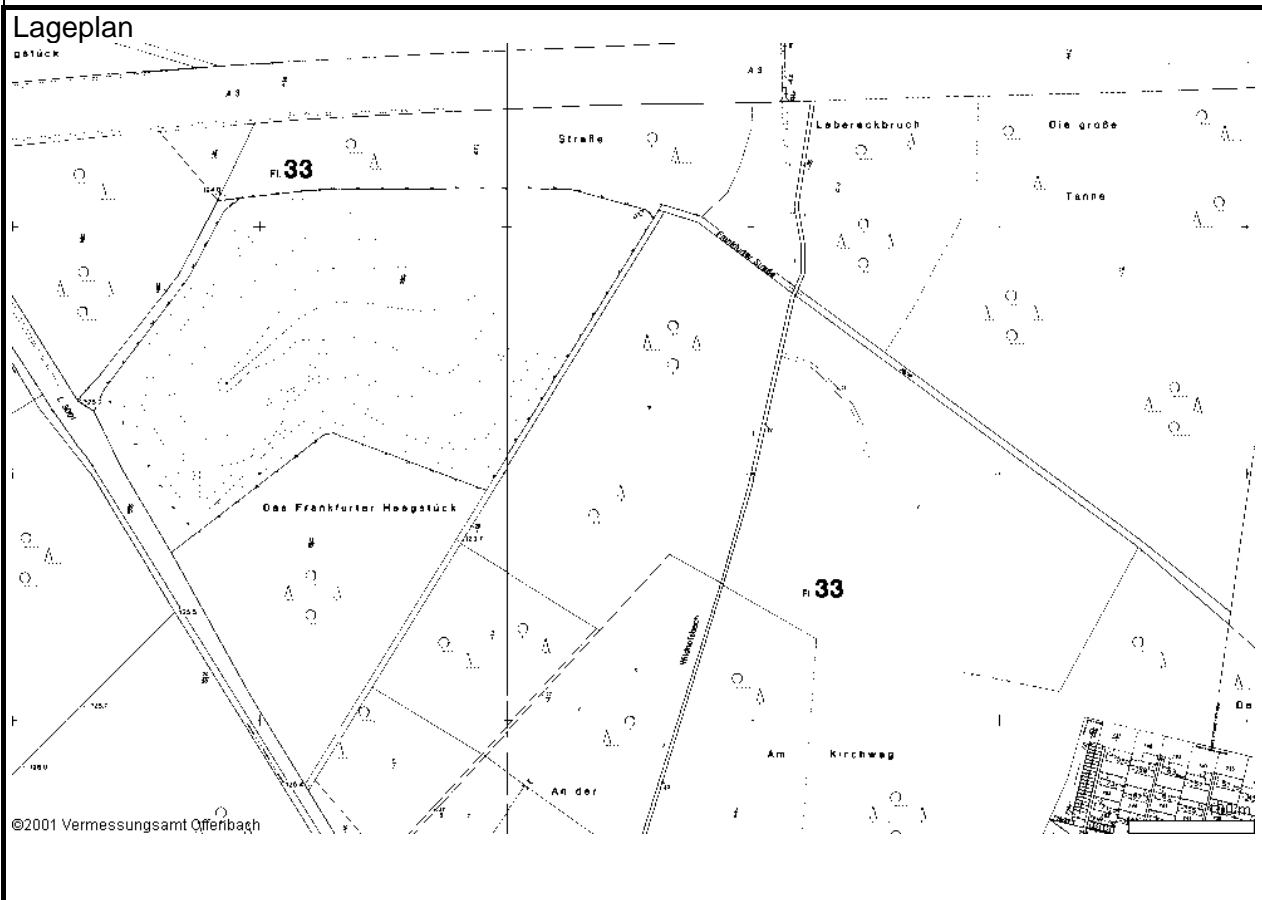
Gez. Grandke, OB

Stadt Offenbach a. M.
Einwendung im Planfeststellungsverfahren
Ausbau Flughafen Frankfurt



lfd. Nr.1547

Gemarkung	OF	X	Bie		Bü		Ru		
Flur	33	Flurstück							12
wirtschaftl. Einheit mit Flurstücken						Fläche insgesamt (m ²):		49535	
Adresse (soweit vorh.)									
Str.-Nr.		Straßenname				Das Frankfurter Hegstück		Haus-Nr.	
Eigentümer: Stadt Offenbach							Erbbaurecht:		
Erbbaubnehmer:..									



Nutzungsart: Mischwald							
Gebäude- und Freifl.	Öff. Zwecke (110 – 117)	Wohnen (130 – 136)		Handel / D. (140 – 147)	GE / GI (170– 174/321/330)	MI (210 – 213)	
	Verkehrs anl. (230 – 236)	Vers.-Anl. (250/252/261)		Landw/Forst (270 -279)	Sport/Camp. (281 – 285)	Baulücke (290 – 292)	
Freiflächen	Sport/Camp. (410- 418/422/427/ 430)	Grünanl./Park (420/421)		Acker/Grünl. (610 – 629)	Gartenland (630 – 639)	Wald (710 – 740)	X

Nähere Angaben zur Nutzung (insb. bei Gebäude u. Freiflächen für öffentl. Zwecke):
 LSG, Der gesamte südl. Waldgürtel wird als extensiver Erholungsraum genutzt.

Ausweisung im Regionalplan / Bauleitplanung / Sonstige Planungen							
RPS 2000				Waldbereich (Bestand); Regionaler Grünzug			
FNP				Fläche f. d. Forstwirtschaft			
Sonstige Planung (z.B. L'Plan)							
B'Plan Nr./.		vom					
weitere Angaben (in Bezug auf Lage zu den Ab- und Anflugrouten und Lärmisophonen):							
Lage zu An- / Abflugrouten: Anflug, Bestand: außerhalb							
Anflug, Planung: außerhalb							
Abflug: Bestand, Planung: innerhalb							
Lage zu Lärmisophone (60 dB(A)- ROV)							
Westbetrieb:		Tag / Nacht (24 Std.):		Tag:		Nacht:	
Ostbetrieb:		Tag / Nacht (24 Std.):		Tag:		Nacht:	
100 : 100	X	Tag / Nacht (24 Std.):	Nein	Tag:		Nacht:	
Besonderheiten / Sonstiges:							
Teil des Systems „wichtiger Freiraumverbindungen bzw. Hauptfuß- und –radwege mit begleitendem Grün“ (FNP OF 1984, Abb. 1.16); Schutzwald (Forstl. Rahmenplan Südh.); Wald mit Klima-, Sicht- und Immissionsschutzfunktionen (Lärm) Erholungsfunktion (Flächenschutzkarte Hessen)							
Einwendungen:							
<ul style="list-style-type: none"> Mitgeltung allgemeiner Einwendungen Die im allgemeinen Teil der Einwendungen der Stadt Offenbach gemachten Aussagen gelten auch für die flurstücks- / einrichtungsbezogenen Einwendungen und sind sinngemäß auf die Flurstücke / Einrichtungen zu übertragen. Spezielle Einwendungen werden im Folgenden vorgebracht. Grundbesitz wird entwertet Der städtische Grundbesitz liegt im engeren Einzugsbereich der Flugrouten (Siedlungsbeschränkungsbereich / potentieller Siedlungsbeschränkungsbereich bzw. unter oder in der Nähe der An- und Abflugrouten). Für diese Bereiche ist eine negative Auswirkung des Vorhabens auf die Grundstückspreisentwicklung und damit auf das fiskalische Vermögen der Stadt Offenbach nicht auszuschließen (vgl. dazu u.a. RDF-Gutachten „externe Kosten“, 2003). fiskalische Auswirkung Mit der Belastung der wohnnahen Erholungsräume werden öffentliche Mittel von getätigten Investitionen und langjährige Unterhaltungskosten zunehmend entwertet. Zusätzlicher Verkehr / Entwertung anderer Erh.-Räume Die Entwertung wohnortnaher Tages- und Wochenenderholungsflächen im Stadtgebiet führt zum Aufsuchen weiter entfernter Erholungsgebiete in der Region und damit zu mehr Verkehr mit weiteren Umweltbelastungen und zur Belastung des Zeitbudgets der Offenbacher Bevölkerung. Die entfernten Erholungsgebiete kommen auch unter verstärkten Erholungsdruck und verlieren damit Teile ihrer Funktion als extensive, stille Erholungs- und Naturräume. Freiraum, allg. Offenbach ist flächenmäßig eine kleine Großstadt mit intensiver Bebauung und hoher Dichte. Von daher sind gerade die nahen, über Fuß- und Radweg erreichbaren Erholungsflächen (Mainufer, Wald- und landwirtschaftliche Flächen) von besonderer Bedeutung für die extensive Naherholung und als weiche Standortfaktoren zu erhalten und aufzuwerten. Mit der geplanten Lage der An- und Abflugrouten und der Eindrehbereiche werden die wenigen verbleibenden hochwertigen Freiräume des Bürgel-Rumpenheimer Mainbogens, des Biebertals und der südliche Waldgürtel mit Fluglärm weiter belastet. 							

- **Freiraum (Beeinträchtigung der Planung)**

Das Flurstück dient der Freiraumentwicklung.

Die Entwicklung dieser Entwicklungspotenziale, insbesondere im Hinblick auf ihre qualitative Seite, wird durch die Erweiterung des Flughafens und der damit verbundenen negativen Auswirkungen beeinträchtigt.

- **Natur und Landschaft (Beeinträchtigung der Planung)**

Das Flurstück dient der Entwicklung von Natur und Landschaft.

Die Entwicklung dieser Entwicklungspotenziale, insbesondere im Hinblick auf ihre qualitative Seite, wird durch die Erweiterung des Flughafens und der damit verbundenen negativen Auswirkungen beeinträchtigt.

- **Erholungsfläche (Lärm)**

Wohnortnahe Erholungsflächen wurden durch die Entwicklung des Fluglärms zunehmend belastet und damit für die Erholung entwertet. Dies wird durch den Bau der NW-Bahn (noch stärkere Streuung des Fluglärms) und die Steigerung der Flugbewegungen verstärkt.

- **Wald (allg.)**

Viele der Erholungs- und Freizeitaktivitäten der Offenbacher Bevölkerung finden im südlichen Waldgürtel statt. Die positiven Eigenschaften der großflächigen Walderholungsflächen (z.B. Stille, Ruhe, Naturerlebnis, Spazieren gehen, Radfahren) können durch vorhandene und mit dem Vorhaben geplante Fluglärmbelastungen nicht bzw. nur sehr eingeschränkt genutzt werden.

- **Wald (Waldbewirtschaftung)**

Die südlichen Waldflächen werden u.a. von der Offenbacher Bevölkerung für die Tages- und Wochenenderholung und zur Freizeitgestaltung als extensiver Erholungsraum genutzt.

Die im Besitz der Stadt Offenbach befindlichen Waldflächen werden u.a. stark unter dem Gesichtspunkt des Erholungswaldes bewirtschaftet. Dafür wendet die Stadt Offenbach laufend Investitionen auf und verzichtet auf reine waldbetriebswirtschaftliche Bewirtschaftung.

Durch vorhandene Belastungen durch den Flugverkehr und weitere Belastungen durch das Vorhaben werden diese Bemühungen entwertet.

Offenbach, März 2005

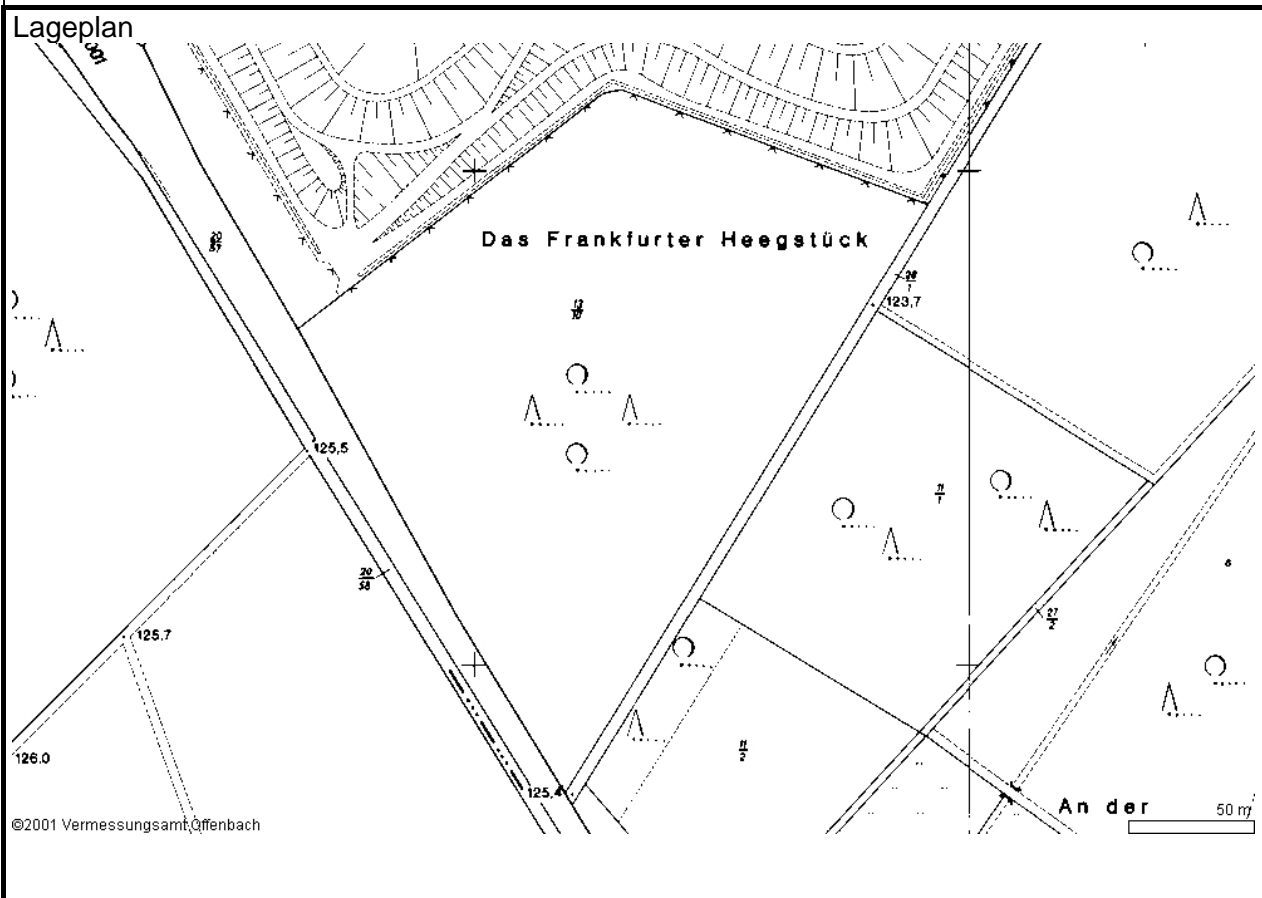
Gez. Grandke, OB

Stadt Offenbach a. M.
Einwendung im Planfeststellungsverfahren
Ausbau Flughafen Frankfurt



lfd. Nr.1548

Gemarkung	OF	X	Bie		Bü		Ru		
Flur	33	Flurstück							13_10
wirtschaftl. Einheit mit Flurstücken						Fläche insgesamt (m ²):		35743	
Adresse (soweit vorh.)									
Str.-Nr.		Straßenname				Das Frankfurter Hegstück		Haus-Nr.	
Eigentümer: Stadt Offenbach							Erbbaurecht:		
Erbbaunehmer:..									



Nutzungsart: Mischwald							
Gebäude- und Freifl.	Öff. Zwecke (110 – 117)	Wohnen (130 – 136)		Handel / D. (140 – 147)	GE / GI (170– 174/321/330)	MI (210 – 213)	
	Verkehrsanl. (230 – 236)	Vers.-Anl. (250/252/261)		Landw/Forst (270 -279)	Sport/Camp. (281 – 285)	Baulücke (290 – 292)	
Freiflächen	Sport/Camp. (410- 418/422/427/ 430)	Grünanl./Park (420/421)		Acker/Grünl. (610 – 629)	Gartenland (630 – 639)	Wald (710 – 740)	X

Nähere Angaben zur Nutzung (insb. bei Gebäude u. Freiflächen für öffentl. Zwecke):
 LSG, Der gesamte südl. Waldgürtel wird als extensiver Erholungsraum genutzt.

Ausweisung im Regionalplan / Bauleitplanung / Sonstige Planungen							
RPS 2000				Waldbereich (Bestand); Regionaler Grünzug			
FNP				Fläche f. d. Forstwirtschaft			
Sonstige Planung (z.B. L'Plan)							
B'Plan Nr./.		vom					
weitere Angaben (in Bezug auf Lage zu den Ab- und Anflugrouten und Lärmisophonen):							
Lage zu An- / Abflugrouten: Anflug, Bestand: außerhalb							
Anflug, Planung: außerhalb							
Abflug: Bestand, Planung: innerhalb							
Lage zu Lärmisophone (60 dB(A)- ROV)							
Westbetrieb:		Tag / Nacht (24 Std.):		Tag:		Nacht:	
Ostbetrieb:		Tag / Nacht (24 Std.):		Tag:		Nacht:	
100 : 100	X	Tag / Nacht (24 Std.):	Nein	Tag:		Nacht:	
Besonderheiten / Sonstiges:							
Teil des Systems „wichtiger Freiraumverbindungen bzw. Hauptfuß- und –radwege mit begleitendem Grün“ (FNP OF 1984, Abb. 1.16); Schutzwald (Forstl. Rahmenplan Südh.); Wald mit Klima-, Sicht- und Immissionsschutzfunktionen (Lärm) Erholungsfunktion (Flächenschutzkarte Hessen)							
Einwendungen:							
<ul style="list-style-type: none"> Mitgeltung allgemeiner Einwendungen Die im allgemeinen Teil der Einwendungen der Stadt Offenbach gemachten Aussagen gelten auch für die flurstücks- / einrichtungsbezogenen Einwendungen und sind sinngemäß auf die Flurstücke / Einrichtungen zu übertragen. Spezielle Einwendungen werden im Folgenden vorgebracht. Grundbesitz wird entwertet Der städtische Grundbesitz liegt im engeren Einzugsbereich der Flugrouten (Siedlungsbeschränkungsbereich / potentieller Siedlungsbeschränkungsbereich bzw. unter oder in der Nähe der An- und Abflugrouten). Für diese Bereiche ist eine negative Auswirkung des Vorhabens auf die Grundstückspreisentwicklung und damit auf das fiskalische Vermögen der Stadt Offenbach nicht auszuschließen (vgl. dazu u.a. RDF-Gutachten „externe Kosten“, 2003). fiskalische Auswirkung Mit der Belastung der wohnnahen Erholungsräume werden öffentliche Mittel von getätigten Investitionen und langjährige Unterhaltungskosten zunehmend entwertet. Zusätzlicher Verkehr / Entwertung anderer Erh.-Räume Die Entwertung wohnortnaher Tages- und Wochenenderholungsflächen im Stadtgebiet führt zum Aufsuchen weiter entfernter Erholungsgebiete in der Region und damit zu mehr Verkehr mit weiteren Umweltbelastungen und zur Belastung des Zeitbudgets der Offenbacher Bevölkerung. Die entfernten Erholungsgebiete kommen auch unter verstärkten Erholungsdruck und verlieren damit Teile ihrer Funktion als extensive, stille Erholungs- und Naturräume. Freiraum, allg. Offenbach ist flächenmäßig eine kleine Großstadt mit intensiver Bebauung und hoher Dichte. Von daher sind gerade die nahen, über Fuß- und Radweg erreichbaren Erholungsflächen (Mainufer, Wald- und landwirtschaftliche Flächen) von besonderer Bedeutung für die extensive Naherholung und als weiche Standortfaktoren zu erhalten und aufzuwerten. Mit der geplanten Lage der An- und Abflugrouten und der Eindrehbereiche werden die wenigen verbleibenden hochwertigen Freiräume des Bürgel-Rumpenheimer Mainbogens, des Biebertals und der südliche Waldgürtel mit Fluglärm weiter belastet. 							

- **Freiraum (Beeinträchtigung der Planung)**

Das Flurstück dient der Freiraumentwicklung.

Die Entwicklung dieser Entwicklungspotenziale, insbesondere im Hinblick auf ihre qualitative Seite, wird durch die Erweiterung des Flughafens und der damit verbundenen negativen Auswirkungen beeinträchtigt.

- **Natur und Landschaft (Beeinträchtigung der Planung)**

Das Flurstück dient der Entwicklung von Natur und Landschaft.

Die Entwicklung dieser Entwicklungspotenziale, insbesondere im Hinblick auf ihre qualitative Seite, wird durch die Erweiterung des Flughafens und der damit verbundenen negativen Auswirkungen beeinträchtigt.

- **Erholungsfläche (Lärm)**

Wohnortnahe Erholungsflächen wurden durch die Entwicklung des Fluglärms zunehmend belastet und damit für die Erholung entwertet. Dies wird durch den Bau der NW-Bahn (noch stärkere Streuung des Fluglärms) und die Steigerung der Flugbewegungen verstärkt.

- **Wald (allg.)**

Viele der Erholungs- und Freizeitaktivitäten der Offenbacher Bevölkerung finden im südlichen Waldgürtel statt. Die positiven Eigenschaften der großflächigen Walderholungsflächen (z.B. Stille, Ruhe, Naturerlebnis, Spazieren gehen, Radfahren) können durch vorhandene und mit dem Vorhaben geplante Fluglärmbelastungen nicht bzw. nur sehr eingeschränkt genutzt werden.

- **Wald (Waldbewirtschaftung)**

Die südlichen Waldflächen werden u.a. von der Offenbacher Bevölkerung für die Tages- und Wochenenderholung und zur Freizeitgestaltung als extensiver Erholungsraum genutzt.

Die im Besitz der Stadt Offenbach befindlichen Waldflächen werden u.a. stark unter dem Gesichtspunkt des Erholungswaldes bewirtschaftet. Dafür wendet die Stadt Offenbach laufend Investitionen auf und verzichtet auf reine waldbetriebswirtschaftliche Bewirtschaftung.

Durch vorhandene Belastungen durch den Flugverkehr und weitere Belastungen durch das Vorhaben werden diese Bemühungen entwertet.

Offenbach, März 2005

Gez. Grandke, OB

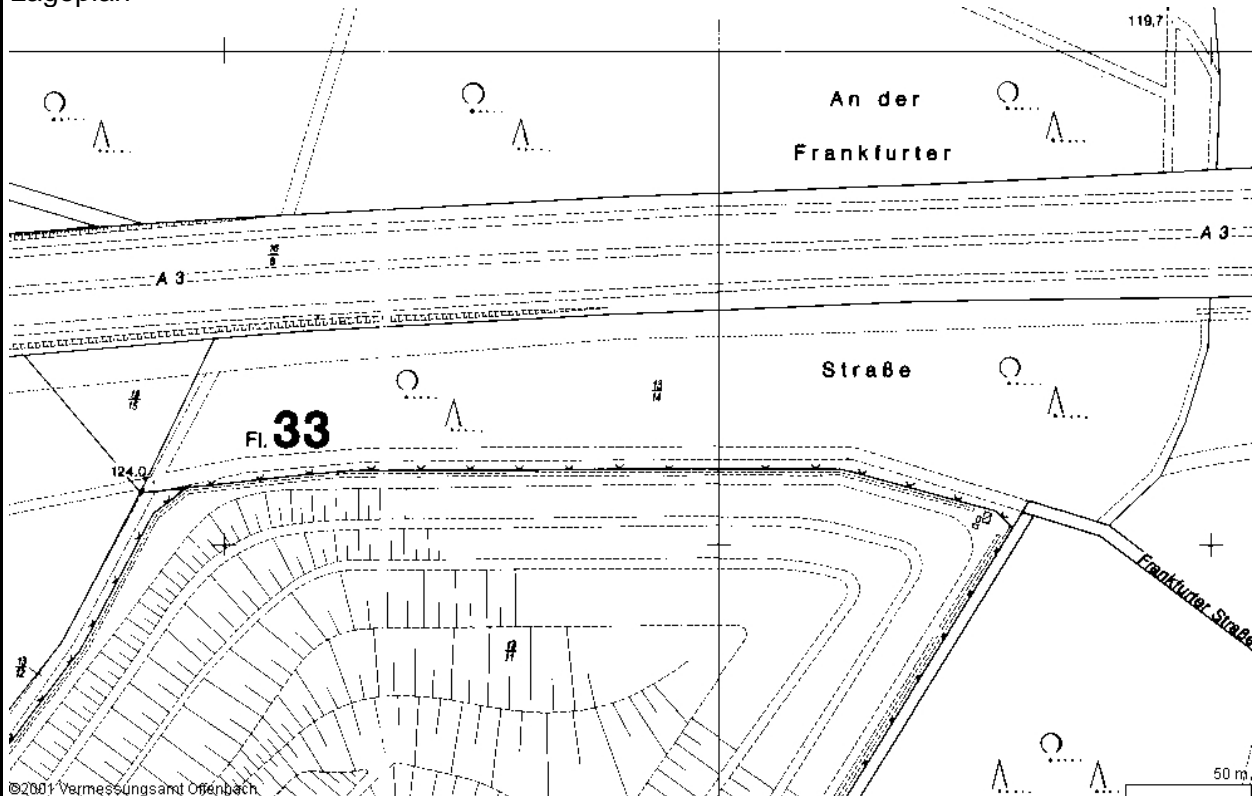
Stadt Offenbach a. M.
Einwendung im Planfeststellungsverfahren
Ausbau Flughafen Frankfurt



lfd. Nr.1549

Gemarkung	OF	X	Bie		Bü		Ru	
Flur	33	Flurstück						13_14
wirtschaftl. Einheit mit Flurstücken							Fläche insgesamt (m ²):	27535
Adresse (soweit vorh.)								
Str.-Nr.		Straßenname	An der Frankfurter Straße			Haus-Nr.		
Eigentümer: Stadt Offenbach						Erbbaurecht:		
Erbbaunehmer:..								

Lageplan



Nutzungsart: Mischwald

Gebäude- und Freifl.	Öff. Zwecke (110 – 117)	Wohnen (130 – 136)	Handel / D. (140 – 147)	GE / GI (170– 174/321/330)	MI (210 – 213)	
	Verkehrs anl. (230 – 236)	Vers.-Anl. (250/252/261)	Landw/Forst (270 -279)	Sport/Camp. (281 – 285)	Baulücke (290 – 292)	
Freiflächen	Sport/Camp. (410- 418/422/427/ 430)	Grünanl./Park (420/421)	Acker/Grünl. (610 – 629)	Gartenland (630 – 639)	Wald (710 – 740)	X

Nähere Angaben zur Nutzung (insb. bei Gebäude u. Freiflächen für öffentl. Zwecke):
 LSG, Der gesamte südl. Waldgürtel wird als extensiver Erholungsraum genutzt.

Ausweisung im Regionalplan / Bauleitplanung / Sonstige Planungen							
RPS 2000				Waldbereich (Bestand); Regionaler Grünzug			
FNP				Fläche f. d. Forstwirtschaft			
Sonstige Planung (z.B. L'Plan)							
B'Plan Nr./.		vom					
weitere Angaben (in Bezug auf Lage zu den Ab- und Anflugrouten und Lärmisophonen):							
Lage zu An- / Abflugrouten: Anflug, Bestand: außerhalb							
Anflug, Planung: außerhalb							
Abflug: Bestand, Planung: innerhalb							
Lage zu Lärmisophone (60 dB(A)- ROV)							
Westbetrieb:		Tag / Nacht (24 Std.):		Tag:		Nacht:	
Ostbetrieb:		Tag / Nacht (24 Std.):		Tag:		Nacht:	
100 : 100	X	Tag / Nacht (24 Std.):	Nein	Tag:		Nacht:	
Besonderheiten / Sonstiges:							
Teil des Systems „wichtiger Freiraumverbindungen bzw. Hauptfuß- und –radwege mit begleitendem Grün“ (FNP OF 1984, Abb. 1.16); Schutzwald (Forstl. Rahmenplan Südh.); Wald mit Klima-, Sicht- und Immissionsschutzfunktionen (Lärm) Erholungsfunktion (Flächenschutzkarte Hessen)							
Einwendungen:							
<ul style="list-style-type: none"> Mitgeltung allgemeiner Einwendungen Die im allgemeinen Teil der Einwendungen der Stadt Offenbach gemachten Aussagen gelten auch für die flurstücks- / einrichtungsbezogenen Einwendungen und sind sinngemäß auf die Flurstücke / Einrichtungen zu übertragen. Spezielle Einwendungen werden im Folgenden vorgebracht. Grundbesitz wird entwertet Der städtische Grundbesitz liegt im engeren Einzugsbereich der Flugrouten (Siedlungsbeschränkungsbereich / potentieller Siedlungsbeschränkungsbereich bzw. unter oder in der Nähe der An- und Abflugrouten). Für diese Bereiche ist eine negative Auswirkung des Vorhabens auf die Grundstückspreisentwicklung und damit auf das fiskalische Vermögen der Stadt Offenbach nicht auszuschließen (vgl. dazu u.a. RDF-Gutachten „externe Kosten“, 2003). fiskalische Auswirkung Mit der Belastung der wohnnahen Erholungsräume werden öffentliche Mittel von getätigten Investitionen und langjährige Unterhaltungskosten zunehmend entwertet. Zusätzlicher Verkehr / Entwertung anderer Erh.-Räume Die Entwertung wohnortnaher Tages- und Wochenenderholungsflächen im Stadtgebiet führt zum Aufsuchen weiter entfernter Erholungsgebiete in der Region und damit zu mehr Verkehr mit weiteren Umweltbelastungen und zur Belastung des Zeitbudgets der Offenbacher Bevölkerung. Die entfernten Erholungsgebiete kommen auch unter verstärkten Erholungsdruck und verlieren damit Teile ihrer Funktion als extensive, stille Erholungs- und Naturräume. Freiraum, allg. Offenbach ist flächenmäßig eine kleine Großstadt mit intensiver Bebauung und hoher Dichte. Von daher sind gerade die nahen, über Fuß- und Radweg erreichbaren Erholungsflächen (Mainufer, Wald- und landwirtschaftliche Flächen) von besonderer Bedeutung für die extensive Naherholung und als weiche Standortfaktoren zu erhalten und aufzuwerten. Mit der geplanten Lage der An- und Abflugrouten und der Eindrehbereiche werden die wenigen verbleibenden hochwertigen Freiräume des Bürgel-Rumpenheimer Mainbogens, des Biebertals und der südliche Waldgürtel mit Fluglärm weiter belastet. 							

- **Freiraum (Beeinträchtigung der Planung)**

Das Flurstück dient der Freiraumentwicklung.

Die Entwicklung dieser Entwicklungspotenziale, insbesondere im Hinblick auf ihre qualitative Seite, wird durch die Erweiterung des Flughafens und der damit verbundenen negativen Auswirkungen beeinträchtigt.

- **Natur und Landschaft (Beeinträchtigung der Planung)**

Das Flurstück dient der Entwicklung von Natur und Landschaft.

Die Entwicklung dieser Entwicklungspotenziale, insbesondere im Hinblick auf ihre qualitative Seite, wird durch die Erweiterung des Flughafens und der damit verbundenen negativen Auswirkungen beeinträchtigt.

- **Erholungsfläche (Lärm)**

Wohnortnahe Erholungsflächen wurden durch die Entwicklung des Fluglärms zunehmend belastet und damit für die Erholung entwertet. Dies wird durch den Bau der NW-Bahn (noch stärkere Streuung des Fluglärms) und die Steigerung der Flugbewegungen verstärkt.

- **Wald (allg.)**

Viele der Erholungs- und Freizeitaktivitäten der Offenbacher Bevölkerung finden im südlichen Waldgürtel statt. Die positiven Eigenschaften der großflächigen Walderholungsflächen (z.B. Stille, Ruhe, Naturerlebnis, Spazieren gehen, Radfahren) können durch vorhandene und mit dem Vorhaben geplante Fluglärmbelastungen nicht bzw. nur sehr eingeschränkt genutzt werden.

- **Wald (Waldbewirtschaftung)**

Die südlichen Waldflächen werden u.a. von der Offenbacher Bevölkerung für die Tages- und Wochenenderholung und zur Freizeitgestaltung als extensiver Erholungsraum genutzt.

Die im Besitz der Stadt Offenbach befindlichen Waldflächen werden u.a. stark unter dem Gesichtspunkt des Erholungswaldes bewirtschaftet. Dafür wendet die Stadt Offenbach laufend Investitionen auf und verzichtet auf reine waldbetriebswirtschaftliche Bewirtschaftung.

Durch vorhandene Belastungen durch den Flugverkehr und weitere Belastungen durch das Vorhaben werden diese Bemühungen entwertet.

Offenbach, März 2005

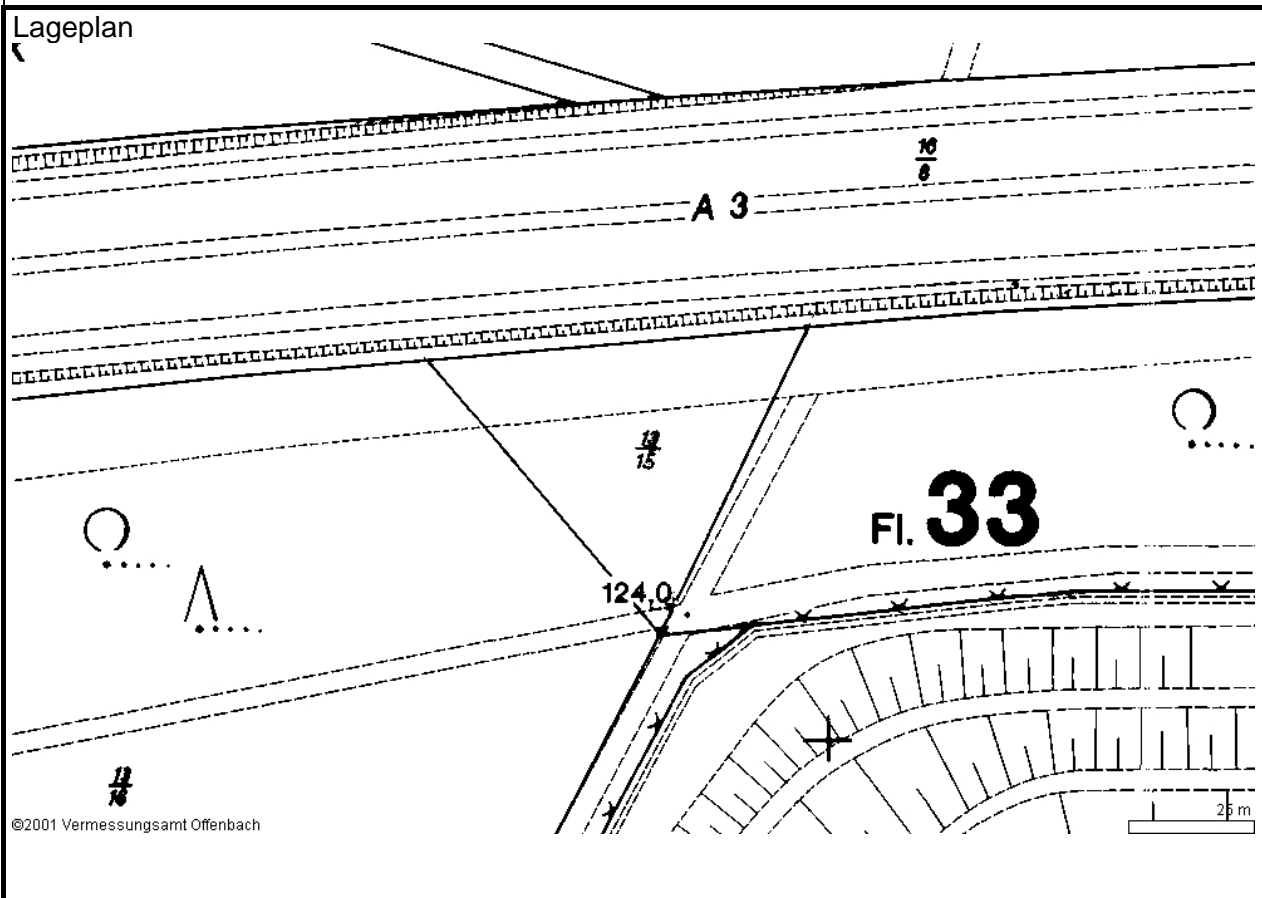
Gez. Grandke, OB

Stadt Offenbach a. M.
Einwendung im Planfeststellungsverfahren
Ausbau Flughafen Frankfurt



lf. Nr.1550

Gemarkung	OF	X	Bie		Bü		Ru		
Flur	33	Flurstück						13_15	
wirtschaftl. Einheit mit Flurstücken							Fläche insgesamt (m ²):	2282	
Adresse (soweit vorh.)									
Str.-Nr.		Straßenname				Das Frankfurter Hegstück		Haus-Nr.	
Eigentümer: Stadt Offenbach							Erbbaurecht:		
Erbbaunehmer:..									



Nutzungsart: Mischwald						
Gebäude- und Freifl.	Öff. Zwecke (110 – 117)	Wohnen (130 – 136)	Handel / D. (140 – 147)	GE / GI (170– 174/321/330)	MI (210 – 213)	
	Verkehrsanl. (230 – 236)	Vers.-Anl. (250/252/261)	Landw/Forst (270 -279)	Sport/Camp. (281 – 285)	Baulücke (290 – 292)	
Freiflächen	Sport/Camp. (410- 418/422/427/ 430)	Grünanl./Park (420/421)	Acker/Grünl. (610 – 629)	Gartenland (630 – 639)	Wald (710 – 740)	X

Nähere Angaben zur Nutzung (insb. bei Gebäude u. Freiflächen für öffentl. Zwecke):
 LSG, Der gesamte südl. Waldgürtel wird als extensiver Erholungsraum genutzt.

Ausweisung im Regionalplan / Bauleitplanung / Sonstige Planungen							
RPS 2000				Waldbereich (Bestand); Regionaler Grünzug			
FNP				Fläche f. d. Forstwirtschaft			
Sonstige Planung (z.B. L'Plan)							
B'Plan Nr./.		vom					
weitere Angaben (in Bezug auf Lage zu den Ab- und Anflugrouten und Lärmisophonen):							
Lage zu An- / Abflugrouten: Anflug, Bestand: außerhalb							
Anflug, Planung: außerhalb							
Abflug: Bestand, Planung: innerhalb							
Lage zu Lärmisophone (60 dB(A)- ROV)							
Westbetrieb:		Tag / Nacht (24 Std.):		Tag:		Nacht:	
Ostbetrieb:		Tag / Nacht (24 Std.):		Tag:		Nacht:	
100 : 100	X	Tag / Nacht (24 Std.):	Nein	Tag:		Nacht:	
Besonderheiten / Sonstiges:							
Teil des Systems „wichtiger Freiraumverbindungen bzw. Hauptfuß- und –radwege mit begleitendem Grün“ (FNP OF 1984, Abb. 1.16); Schutzwald (Forstl. Rahmenplan Südh.); Wald mit Klima-, Sicht- und Immissionsschutzfunktionen (Lärm) Erholungsfunktion (Flächenschutzkarte Hessen)							
Einwendungen:							
<ul style="list-style-type: none"> Mitgeltung allgemeiner Einwendungen Die im allgemeinen Teil der Einwendungen der Stadt Offenbach gemachten Aussagen gelten auch für die flurstücks- / einrichtungsbezogenen Einwendungen und sind sinngemäß auf die Flurstücke / Einrichtungen zu übertragen. Spezielle Einwendungen werden im Folgenden vorgebracht. Grundbesitz wird entwertet Der städtische Grundbesitz liegt im engeren Einzugsbereich der Flugrouten (Siedlungsbeschränkungsbereich / potentieller Siedlungsbeschränkungsbereich bzw. unter oder in der Nähe der An- und Abflugrouten). Für diese Bereiche ist eine negative Auswirkung des Vorhabens auf die Grundstückspreisentwicklung und damit auf das fiskalische Vermögen der Stadt Offenbach nicht auszuschließen (vgl. dazu u.a. RDF-Gutachten „externe Kosten“, 2003). fiskalische Auswirkung Mit der Belastung der wohnnahen Erholungsräume werden öffentliche Mittel von getätigten Investitionen und langjährige Unterhaltungskosten zunehmend entwertet. Zusätzlicher Verkehr / Entwertung anderer Erh.-Räume Die Entwertung wohnortnaher Tages- und Wochenenderholungsflächen im Stadtgebiet führt zum Aufsuchen weiter entfernter Erholungsgebiete in der Region und damit zu mehr Verkehr mit weiteren Umweltbelastungen und zur Belastung des Zeitbudgets der Offenbacher Bevölkerung. Die entfernten Erholungsgebiete kommen auch unter verstärkten Erholungsdruck und verlieren damit Teile ihrer Funktion als extensive, stille Erholungs- und Naturräume. Freiraum, allg. Offenbach ist flächenmäßig eine kleine Großstadt mit intensiver Bebauung und hoher Dichte. Von daher sind gerade die nahen, über Fuß- und Radweg erreichbaren Erholungsflächen (Mainufer, Wald- und landwirtschaftliche Flächen) von besonderer Bedeutung für die extensive Naherholung und als weiche Standortfaktoren zu erhalten und aufzuwerten. Mit der geplanten Lage der An- und Abflugrouten und der Eindrehbereiche werden die wenigen verbleibenden hochwertigen Freiräume des Bürgel-Rumpenheimer Mainbogens, des Biebertals und der südliche Waldgürtel mit Fluglärm weiter belastet. 							

- **Freiraum (Beeinträchtigung der Planung)**

Das Flurstück dient der Freiraumentwicklung.

Die Entwicklung dieser Entwicklungspotenziale, insbesondere im Hinblick auf ihre qualitative Seite, wird durch die Erweiterung des Flughafens und der damit verbundenen negativen Auswirkungen beeinträchtigt.

- **Natur und Landschaft (Beeinträchtigung der Planung)**

Das Flurstück dient der Entwicklung von Natur und Landschaft.

Die Entwicklung dieser Entwicklungspotenziale, insbesondere im Hinblick auf ihre qualitative Seite, wird durch die Erweiterung des Flughafens und der damit verbundenen negativen Auswirkungen beeinträchtigt.

- **Erholungsfläche (Lärm)**

Wohnortnahe Erholungsflächen wurden durch die Entwicklung des Fluglärms zunehmend belastet und damit für die Erholung entwertet. Dies wird durch den Bau der NW-Bahn (noch stärkere Streuung des Fluglärms) und die Steigerung der Flugbewegungen verstärkt.

- **Wald (allg.)**

Viele der Erholungs- und Freizeitaktivitäten der Offenbacher Bevölkerung finden im südlichen Waldgürtel statt. Die positiven Eigenschaften der großflächigen Walderholungsflächen (z.B. Stille, Ruhe, Naturerlebnis, Spazieren gehen, Radfahren) können durch vorhandene und mit dem Vorhaben geplante Fluglärmbelastungen nicht bzw. nur sehr eingeschränkt genutzt werden.

- **Wald (Waldbewirtschaftung)**

Die südlichen Waldflächen werden u.a. von der Offenbacher Bevölkerung für die Tages- und Wochenenderholung und zur Freizeitgestaltung als extensiver Erholungsraum genutzt.

Die im Besitz der Stadt Offenbach befindlichen Waldflächen werden u.a. stark unter dem Gesichtspunkt des Erholungswaldes bewirtschaftet. Dafür wendet die Stadt Offenbach laufend Investitionen auf und verzichtet auf reine waldbetriebswirtschaftliche Bewirtschaftung.

Durch vorhandene Belastungen durch den Flugverkehr und weitere Belastungen durch das Vorhaben werden diese Bemühungen entwertet.

Offenbach, März 2005

Gez. Grandke, OB