
26A
33
31
Bleichstraße
18
24
24
28
30
32
34
36
38
13
22
3.65 m
20
Bleichstraße
18
16
4
0
9
18 m


79
96
98
100
52
54
40
42
44
46
Bismarckstraße
Bismarckstraße
VZ 237
VZ 237
43
45
2
99
51
53
102
104
101

DEZ II Amt für Mobilität
Bereich 82.1

Probebetrieb Radfahrstreifen Waldstraße
zwischen Bleichstraße und Hessenring/Friedrichsring

Markierungs- und Beschilderungsplan	1:250
82.1: 82102/BG 82.2: - -	82.1:
CDR: 82102/BG	
Orthofoto 2019, (c) Vermessungsamt	1
	-
82102 / 21.10.2022	82102 / 25.01.2023
82102 / 25.01.2023	


7
5
3
1
Feldstraße
58
60
64
66
70
Kita
VZ 237
VZ 1012-31
Ende
62
VZ 237
VZ 237
Linienverkehr frei
VZ 1024-32
59
61
63
65
67
69
Marienstraße
4
59A


Friedensstraße
Christian-Pleß-Straße
8
6
4
2
3
1
86
88
90
92
9
74
78
80
VZ 237
VZ 1024-32
Linien-
verkehr
frei
8,89 m
0
71
75
77
79
85
87
89
91
VZ 237
VZ 1024-32
Linien-
verkehr
frei
2
4
1


Lindenstraße
Gustav-Adolf-Straße
Gabelsbergerstraße
30
96
98
100
2
1
3
5
7
114
116
93
95
97
99
2
1
105
107
109
109A
1
1A
3
5
9
VZ 237
VZ 1024-32

DEZ II Amt für Mobilität
Bereich 82.1

Probebetrieb Radfahrstreifen Waldstraße
zwischen Bleichstraße und Hessenring/Friedrichsring

Markierungs- und Beschilderungsplan	1:250

82.1: 82102/BG
82.2: -
-

82.1:

CDR: 82102/BG

Orthofoto 2019, (c) Vermessungsamt	2	-

82102 / 21.10.2022	82102 / 25.01.2023	82102 / 25.01.2023	


4
2
Hessenring
130
130A
Hessenring
3
2
118
120
122
124
126
VZ 237
VZ 1024-32
Linienverkehr frei
VZ 237
VZ 1024-32
Linienverkehr frei
VZ 209
VZ 1024-32
VZ 1022-10
Linienverkehr frei
frei
Diese Tafel zur Vorabinformation der geänderten Verkehrsführung wird ca. 70m in südlicher Richtung vor dem Knotenpunkt installiert.
Ende
VZ 1012-31
VZ 237
121
113
Albert-Schweitzer-Schule
Friedrichsring
2
0

DEZ II Amt für Mobilität
Bereich 82.1

Probebetrieb Radfahrstreifen Waldstraße
zwischen Bleichstraße und Hessenring/Friedrichsring

Markierungs- und Beschilderungsplan	1:250

82.1: 82102/BG
82.2: -
-
CDR: 82102/BG

82.1:

Orthofoto 2019, (c) Vermessungsamt	3	-

82102 / 21.10.2022	82102 / 25.01.2023	82102 / 25.01.2023	